

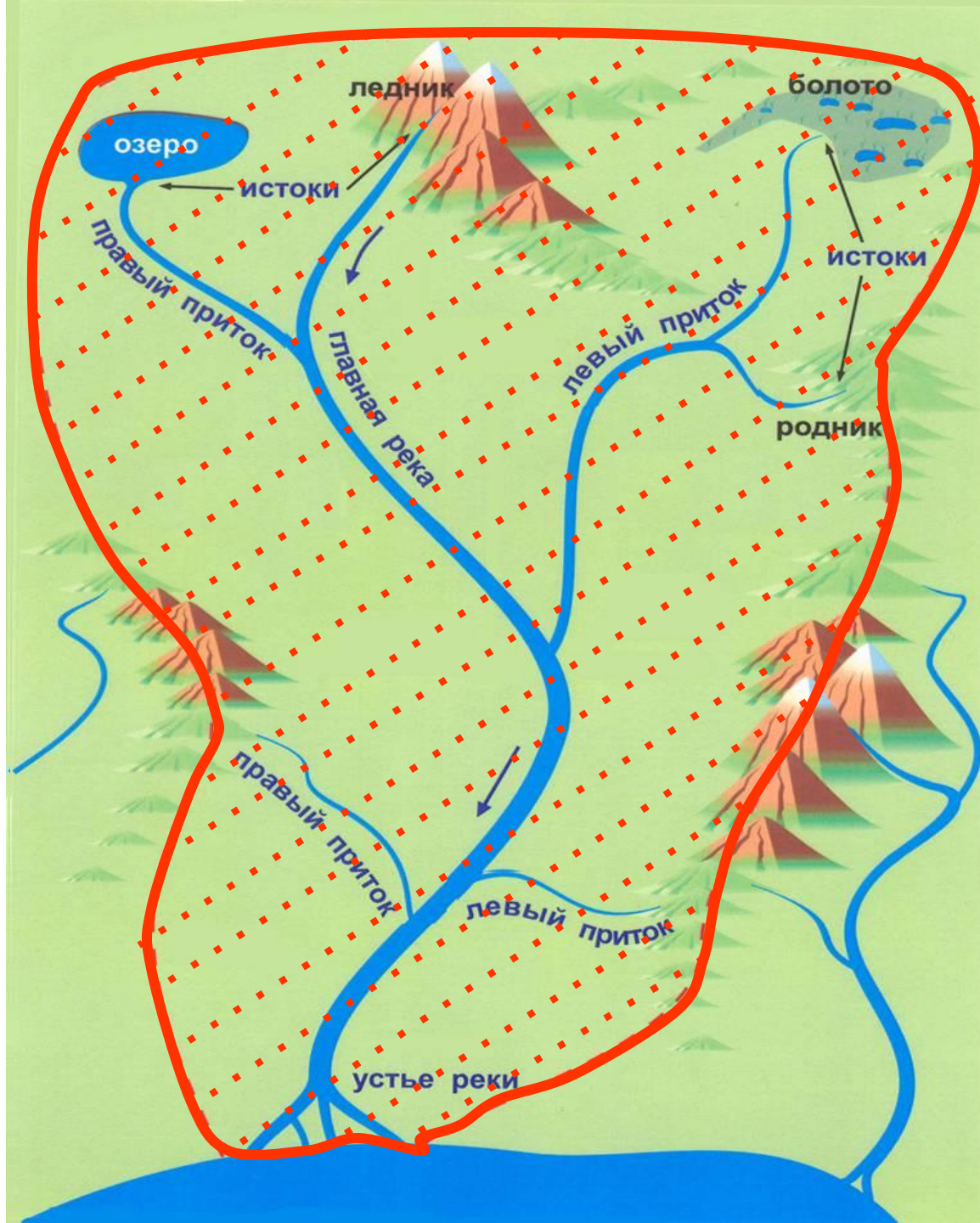
РЕКИ




Река – это природный водный поток, текущий в выработанном углублении, которое называется **руслом реки**.



- **Речная система** – это главная река со всеми притоками.
- **Водораздел** – это граница, разделяющая соседние речные бассейны.
- Участок земной поверхности, с которого вся вода стекает в реку, называется **водосборным бассейном** этой реки.




Истоки реки:



Устье реки



Море



Другая река




Озеро



Океан

Типы устья



Какие бывают реки


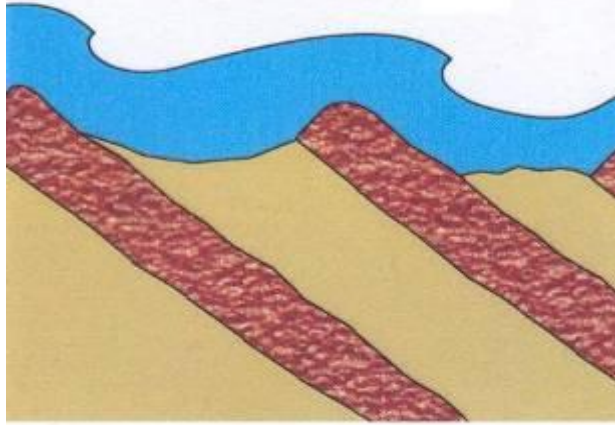
Горные



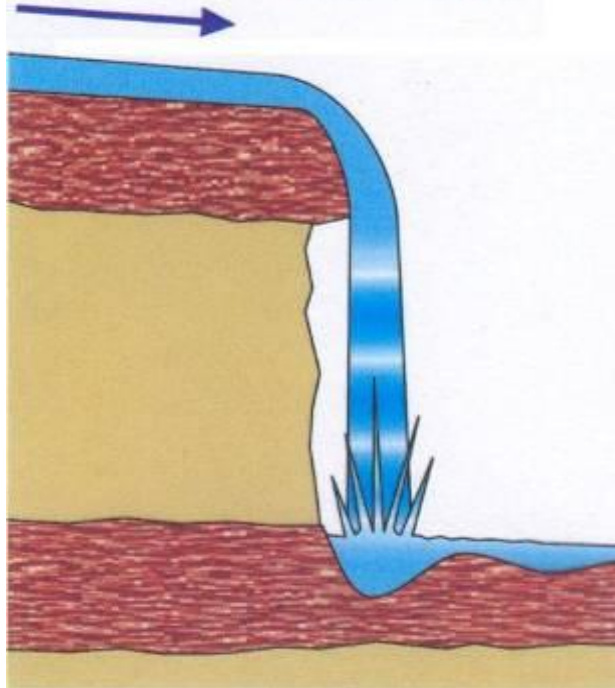
Равнинные



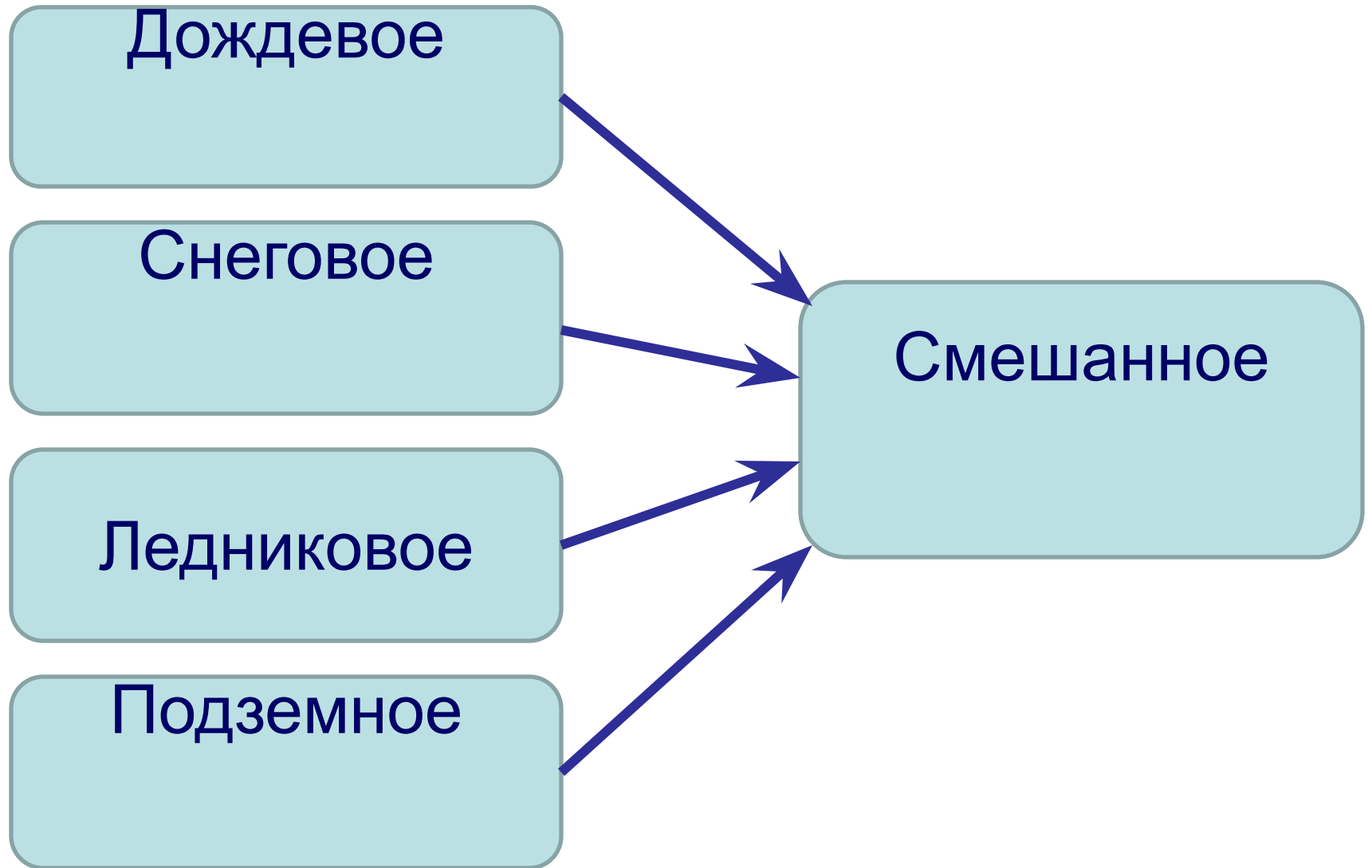
пороги



водопад



Питание рек



Использование рек

Судоходство



Выработка
электроэнергии



Рыболовство



Отдых и туризм



План описания географического положения реки:

1. **Название.**
 2. **На каком материке находится.**
 3. **В какой части света находится.**
 4. **Исток (где берёт начало).**
 5. **Устье (куда впадает).**
 6. **Вид устья (дельта или эстуарий).**
 7. **Направление течения.**
 8. **По каким формам рельефа протекает (определяется по цвету на физической карте).**
 9. **Какие притоки питают реку.**
-
- **Практическая работа №1:** опиши по этому плану любую крупную реку мира.

Практическая работа №2

Пользуясь физической и гидрологической картами Кемеровской области, опиши главную реку Кузбасса - Томь, по плану:

1. Название.
2. Исток (где берёт начало).
3. Устье (куда впадает).
4. Направление течения.
5. По каким формам рельефа протекает (определяется по цвету на физической карте).
6. Какие притоки питают реку.

