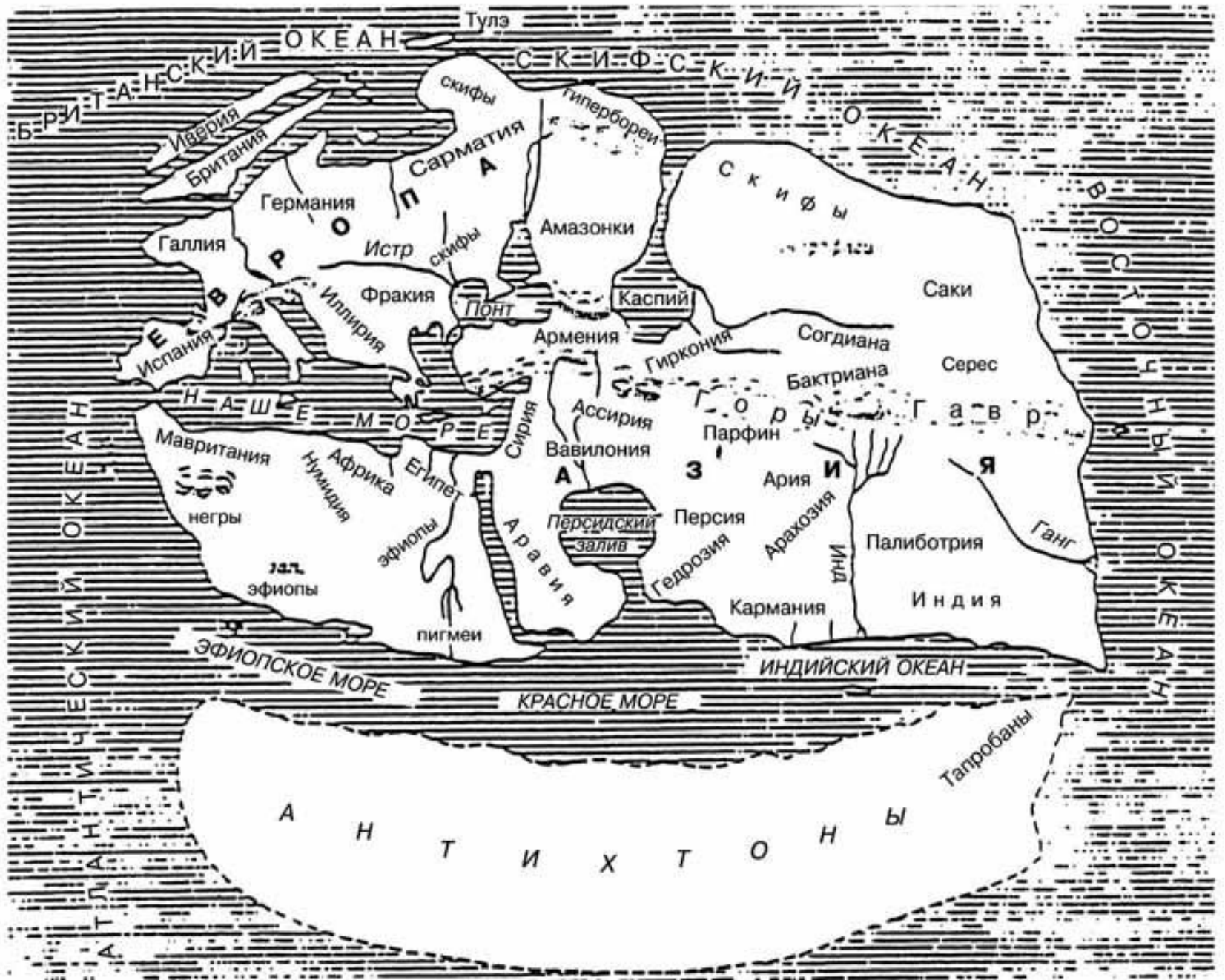
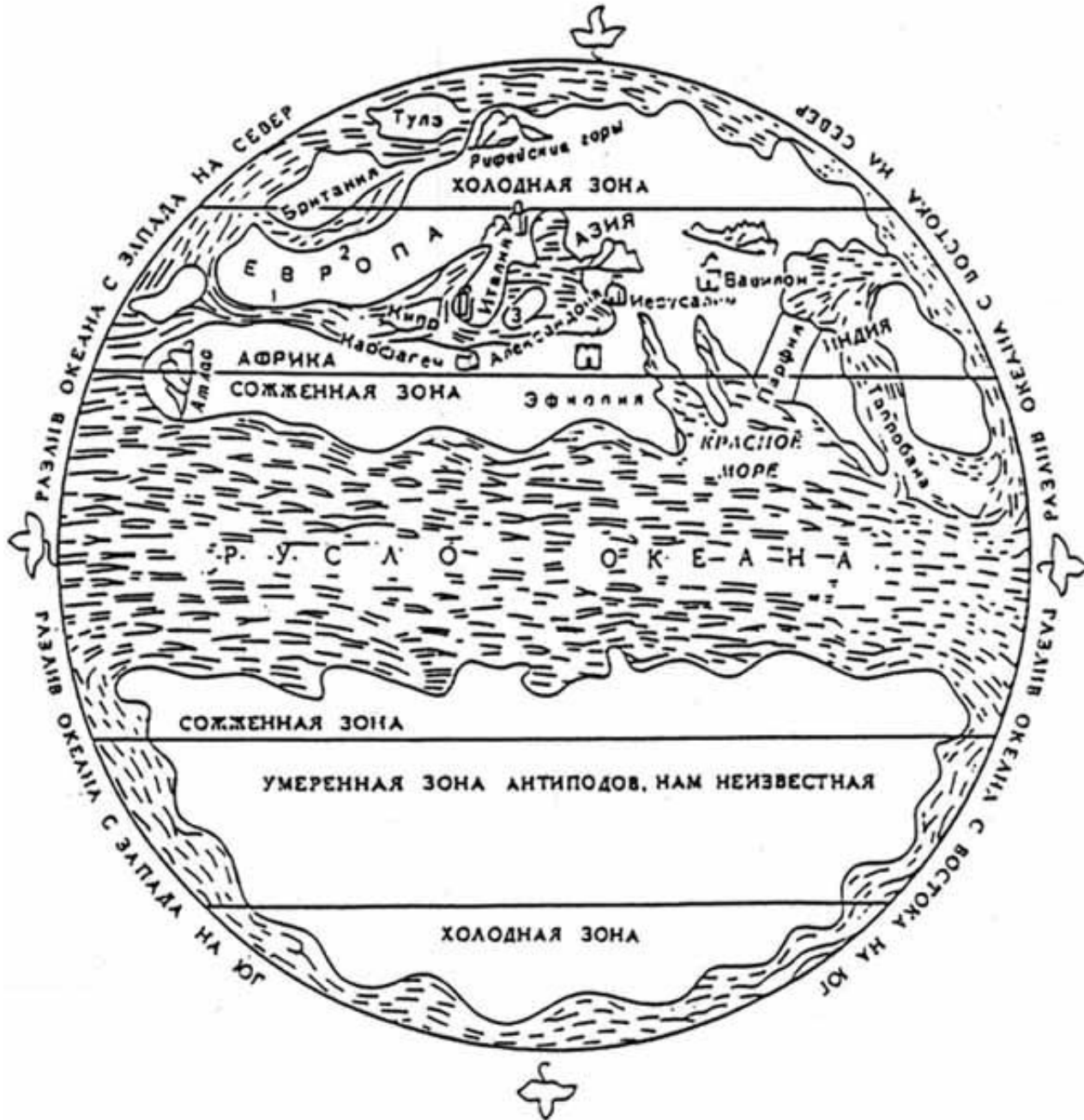


Антарктида

Карта Помпония Мелы, I в. н.э.

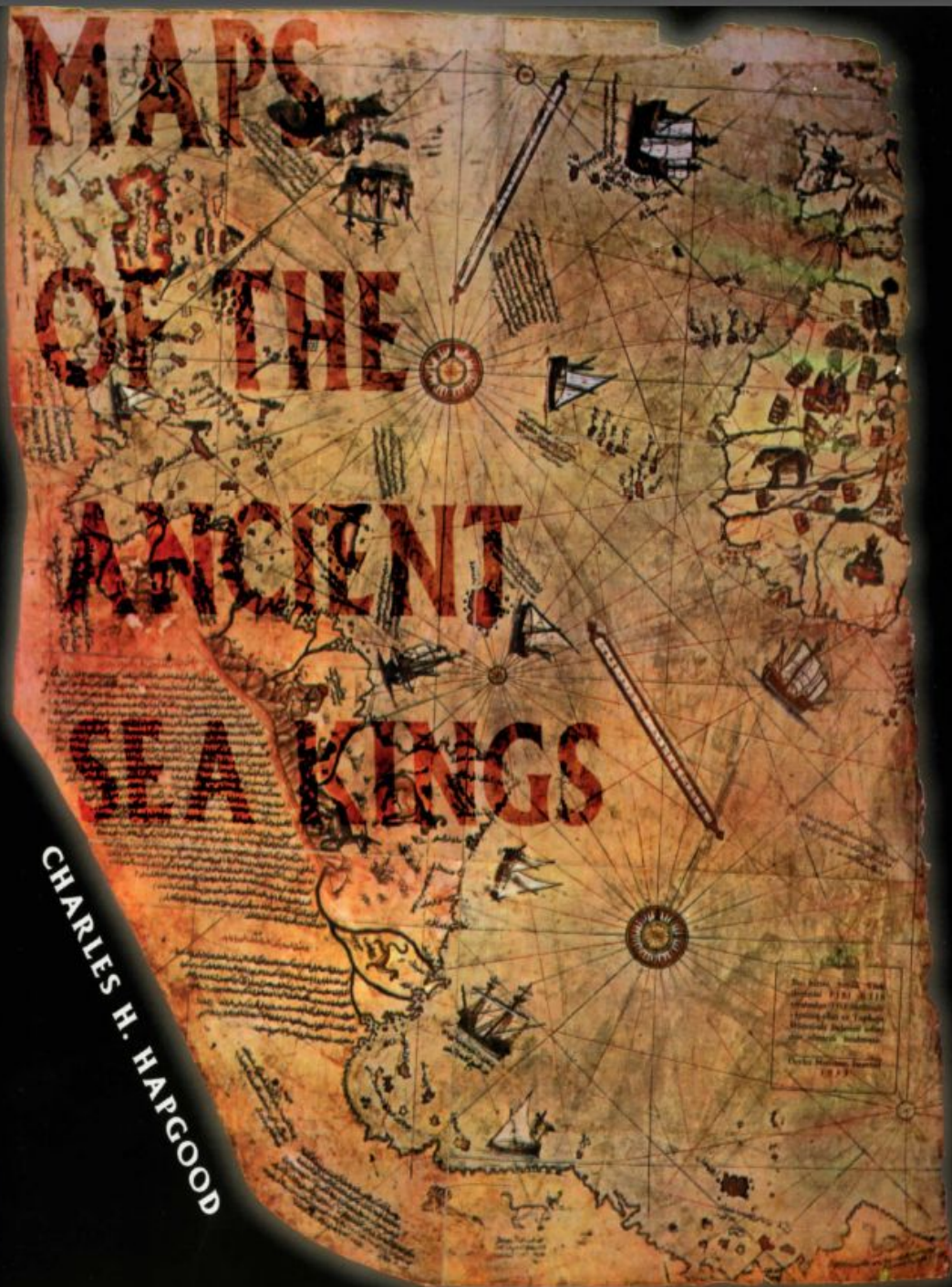
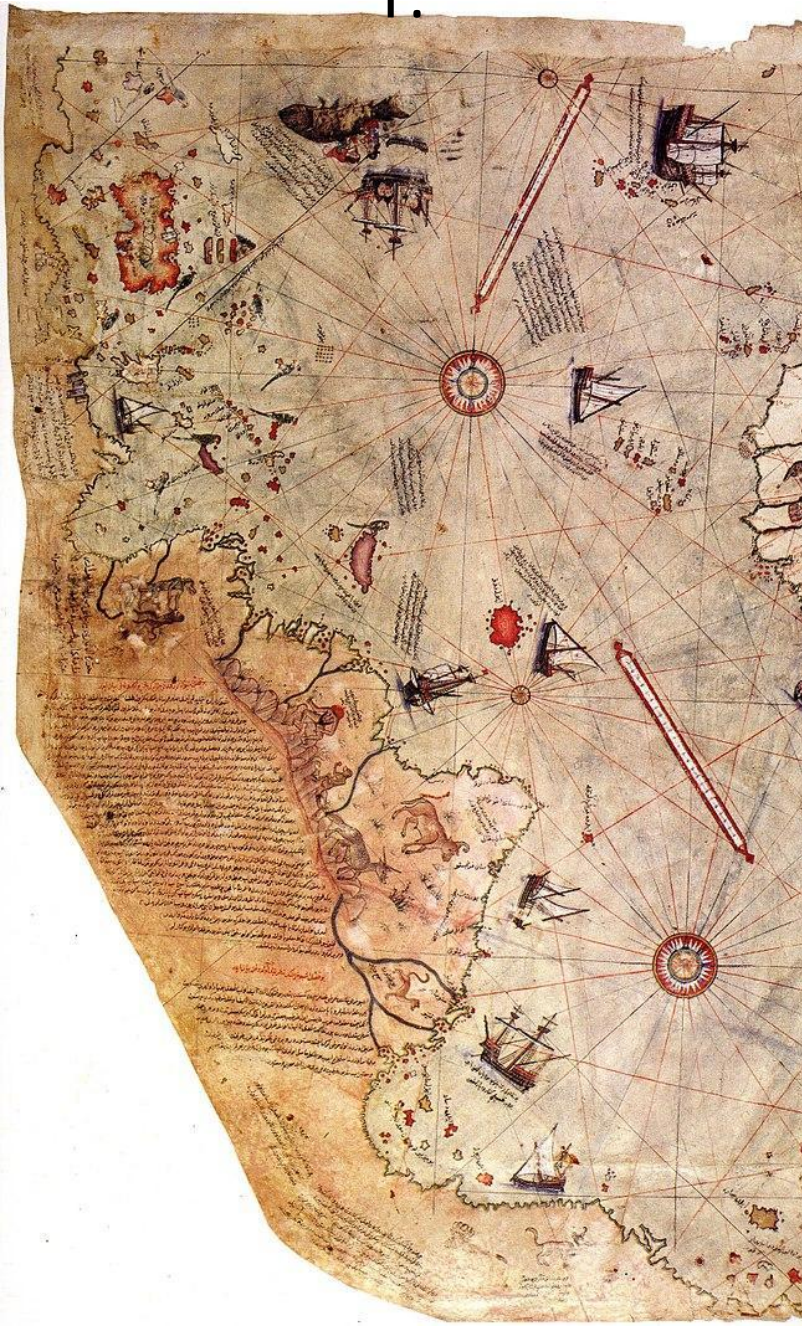


Карта Макробия, V в. н.э.



Карта Пири Рейса, 1513

Г.





10 турецких лир,
2005-2008 гг.






Карта мира Оронция Финеуса, 1531 г.



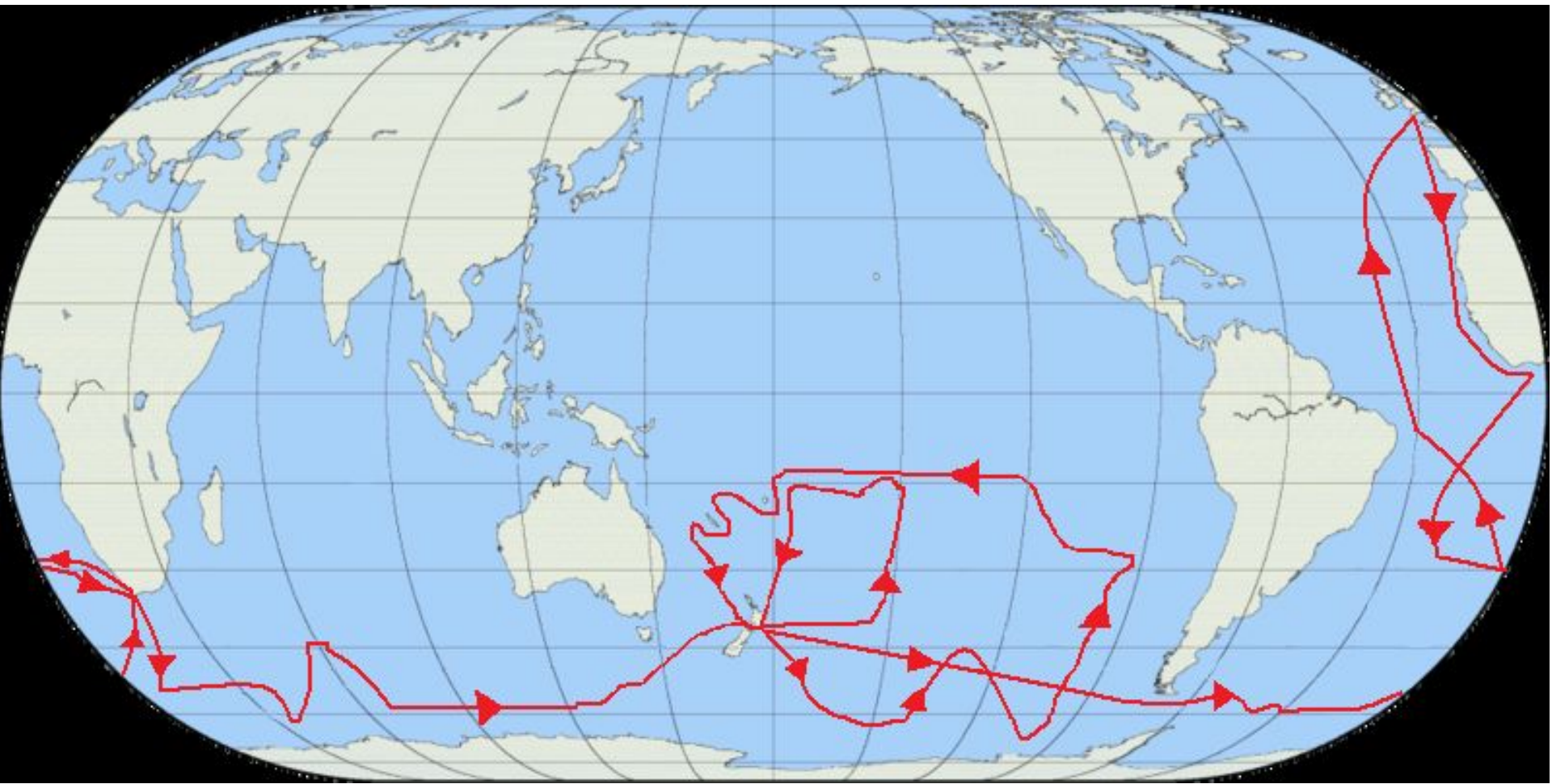
Карта мира Абрахама Ортелия, 1570 г.



Карта Яна Янсоniusа, 1657 г.

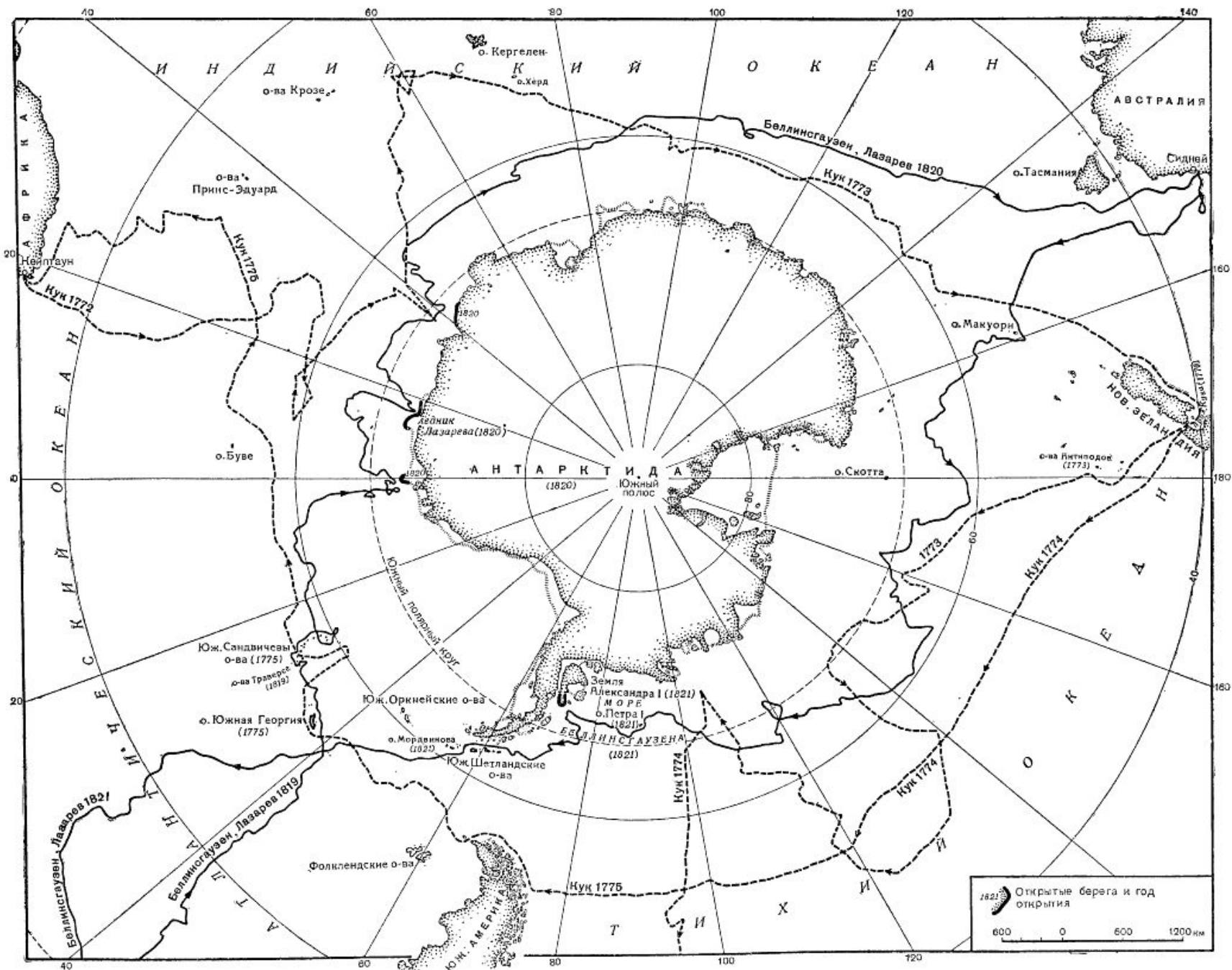


Второе кругосветное плавание Джеймса Кука (1772-1775 г.)

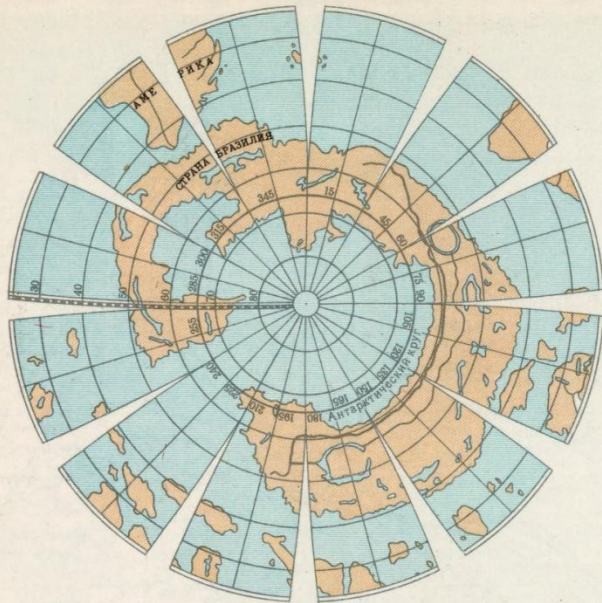


Когда был опубликован этот дудл?

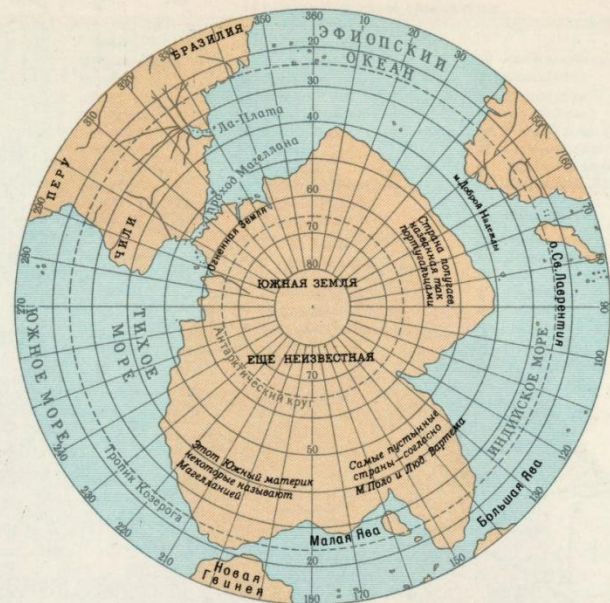




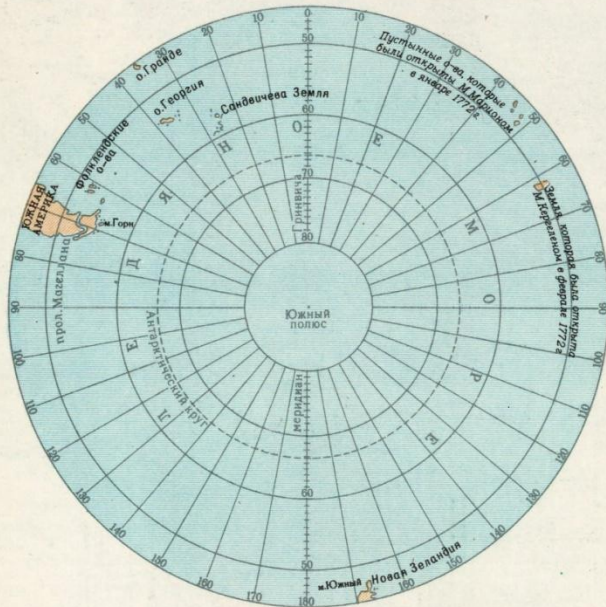
Плавания Кука и Беллинсгаузена — Лазарева



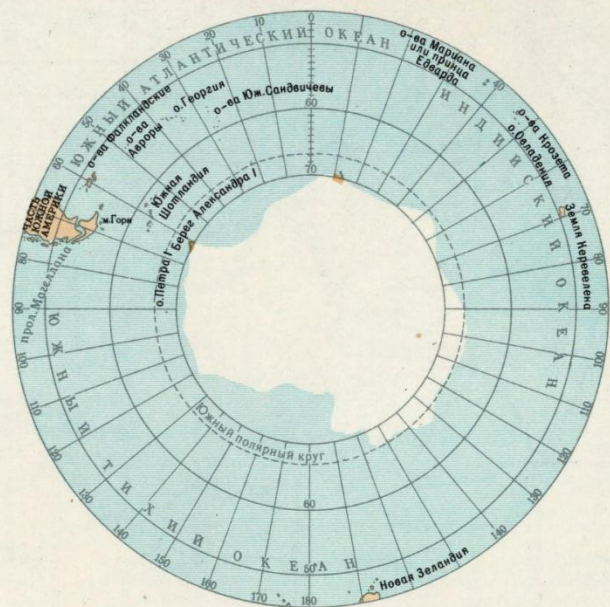
а. ПРЕДПОЛАГАЕМЫЙ ЮЖНЫЙ МАТЕРИК на ГЛОБУСЕ И.ШЕНЕРА 1515 г.



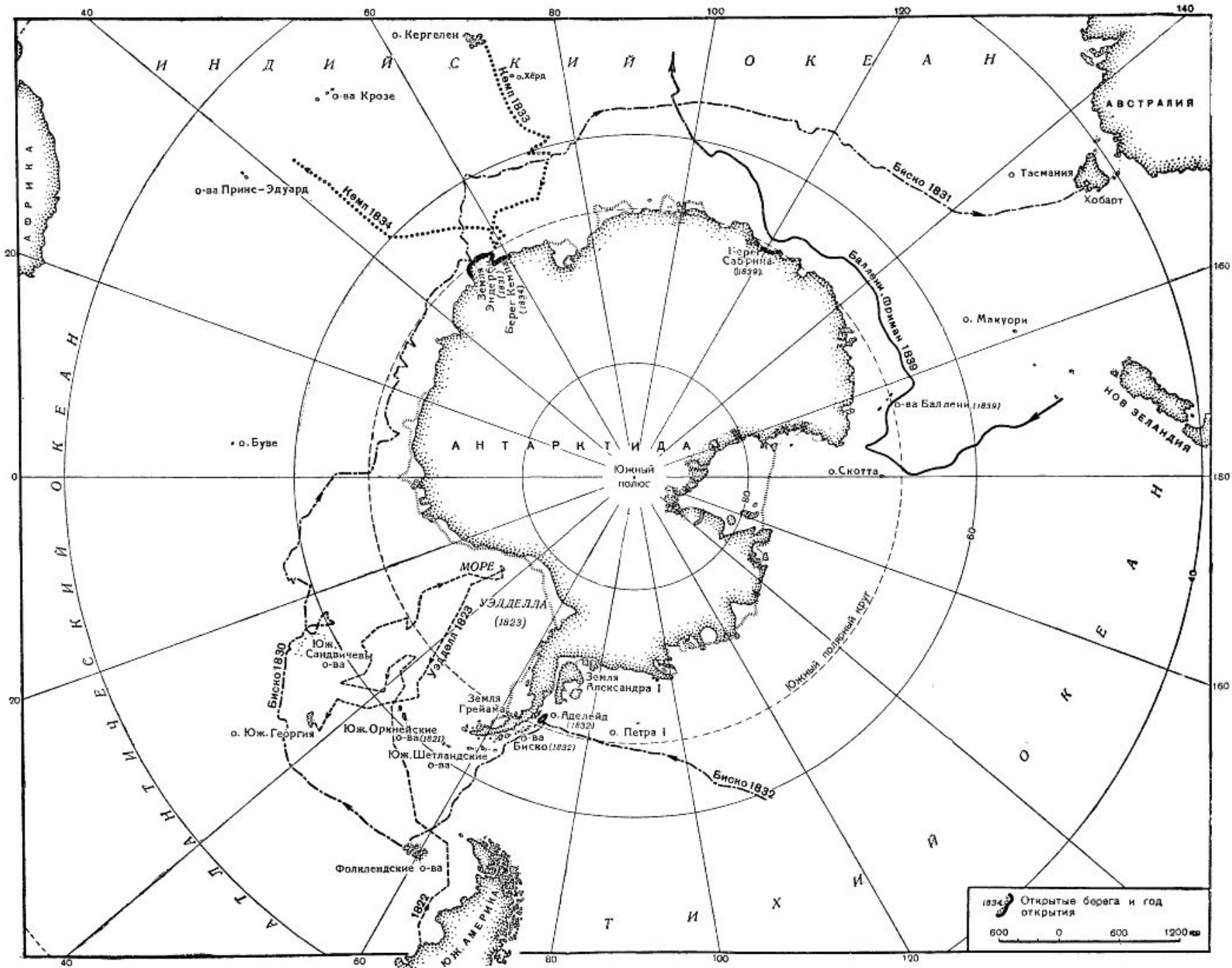
б. ПРЕДПОЛАГАЕМЫЙ ЮЖНЫЙ МАТЕРИК на КАРТЕ МИРА А.ОРТЕЛИЯ 1570 г. (пересоставлено в азимутальной проекции)



в. КАРТА ЮЖНОГО ПОЛУШАРИЯ Д.КУКА 1776 г.



г. КАРТА ЮЖНОГО ПОЛУШАРИЯ с ПОКАЗАНИЕМ НОВЫХ ОТКРЫТЫХ ЗЕМЕЛЬ из АТЛАСА Ф.Ф.ВЕЛЛИНГАУЗЕНА 1831 г.



Плавания Уэдделла, Биско, Кемпа, Баллени — Фримана

Как россияне и британцы одновременно открыли Антарктиду

Артем Кречетников
Би-би-си

🕒 28 января 2020



Поделиться

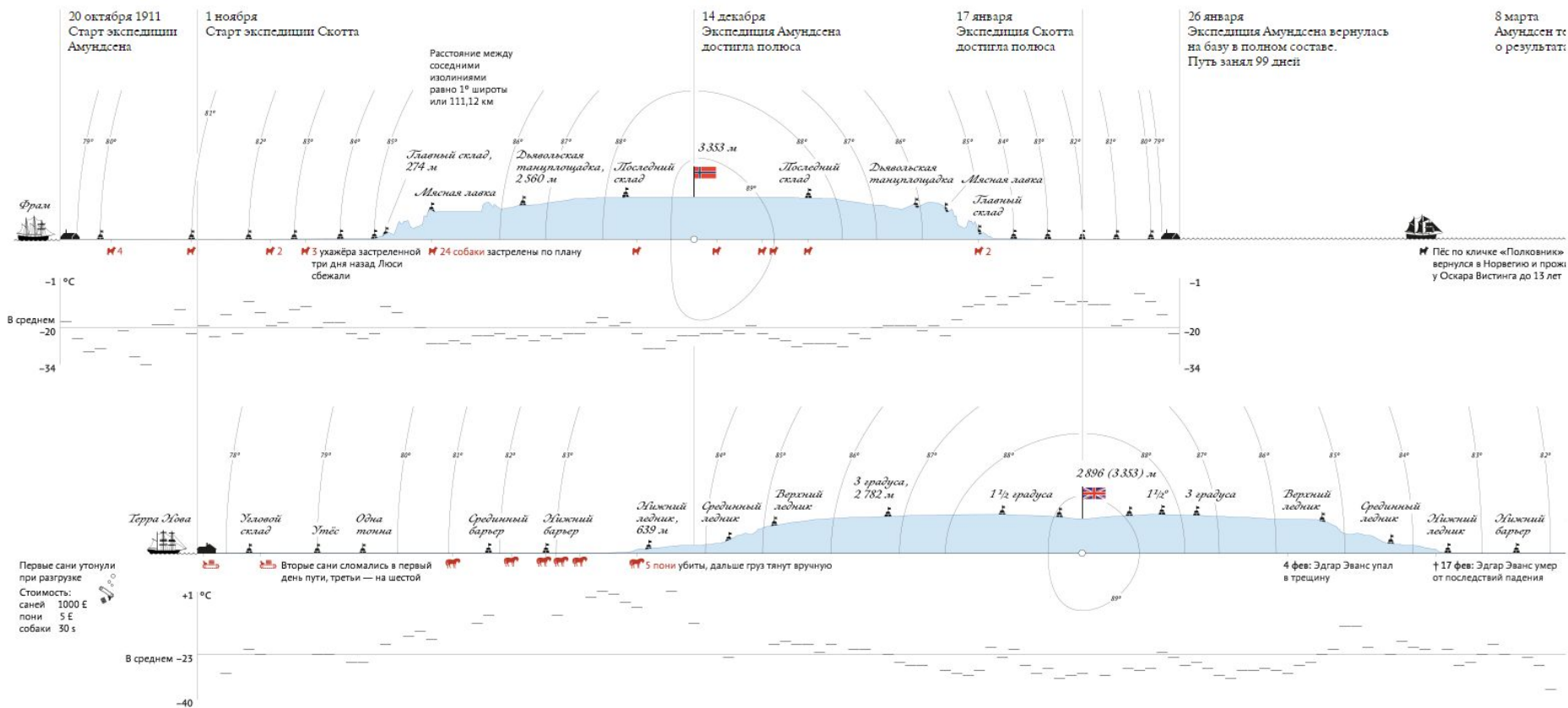


28 января исполняется 200 лет обнаружения Антарктиды российской экспедицией Фаддея Беллинсгаузена и Михаила Лазарева. Как принято считать, это событие завершило эпоху Великих географических открытий.

Первый в истории заплыв под ледником Антарктиды

<https://www.bbc.com/russian/av/media-51285824>

Покорение Южного полюса. Амундсен и Скотт



<https://bureau.ru/projects/amundsen-and-scott/>

Amundsen Vs Scott



ROALD AMUNDSEN
1872-1928

**ON HIS
EXPEDITION TOOK
52 HUSKIES**



5 MEN



**3 TONNES OF
SUPPLIES**

" Victory awaits him who has everything in order – luck people call it. Defeat is certain for him who has neglected to take the necessary precautions in time; this is called bad luck."

ROALD AMUNDSEN



" Our luck in weather is preposterous... It is more than our share of ill-fortune... How great may be the element of luck! "

ROBERT FALCON SCOTT

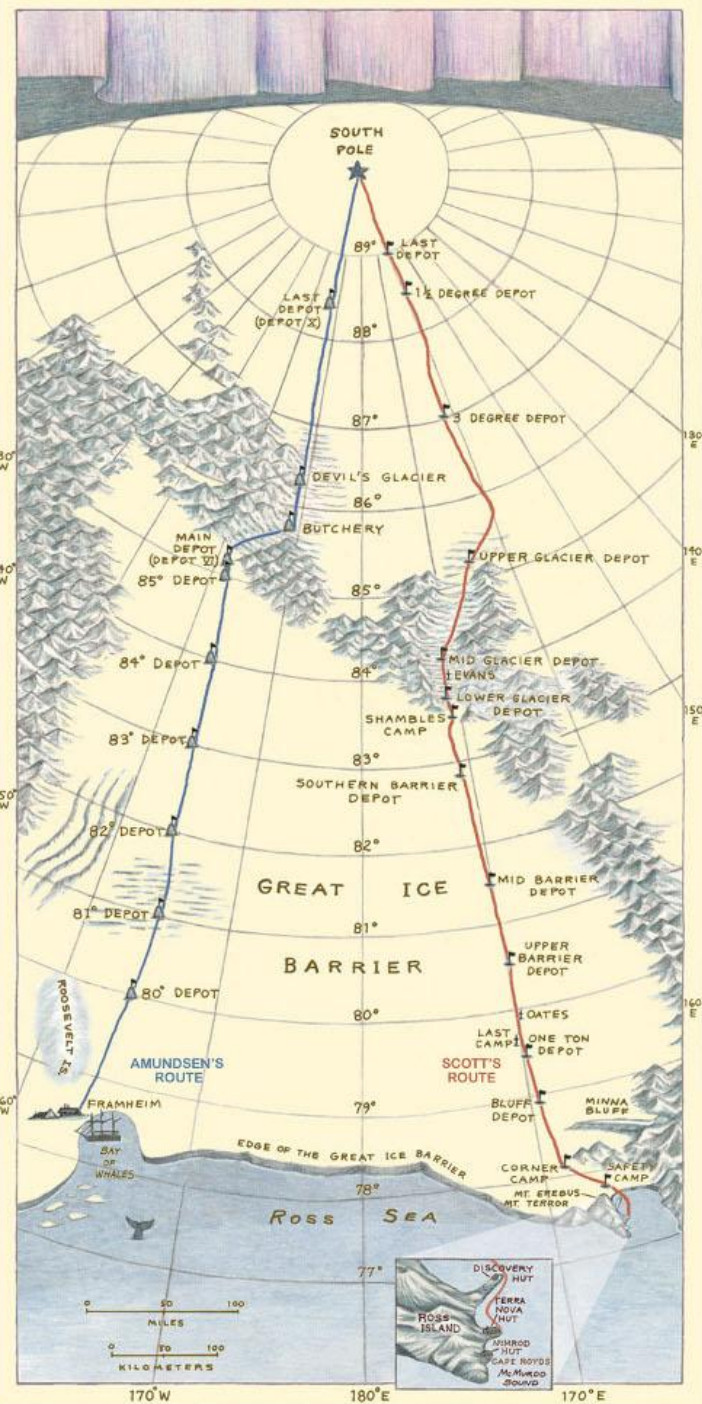


ROBERT FALCON SCOTT
1868-1912

**ON HIS
EXPEDITION TOOK**

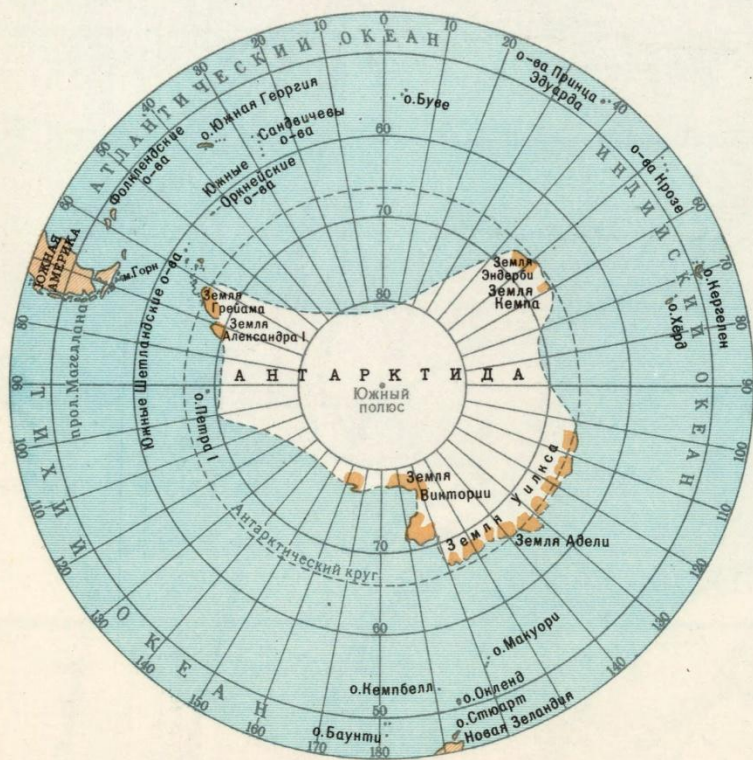


**17 MEN
1
TON OF
SUPPLIES**

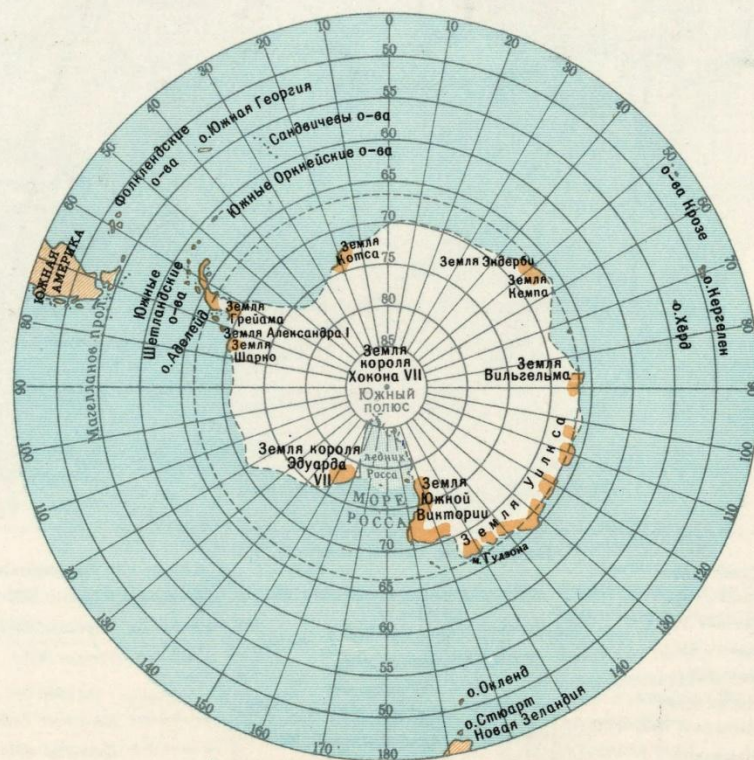








д. КАРТА ЮЖНОЙ ПОЛЯРНОЙ ОБЛАСТИ Д.МЭРРЕЯ 1893 г.




е. КАРТА ЮЖНОЙ ПОЛЯРНОЙ ОБЛАСТИ Р.АМУНДСЕНА 1912 г.

АНТАРКТИДА



Шкала глубин и высот в метрах



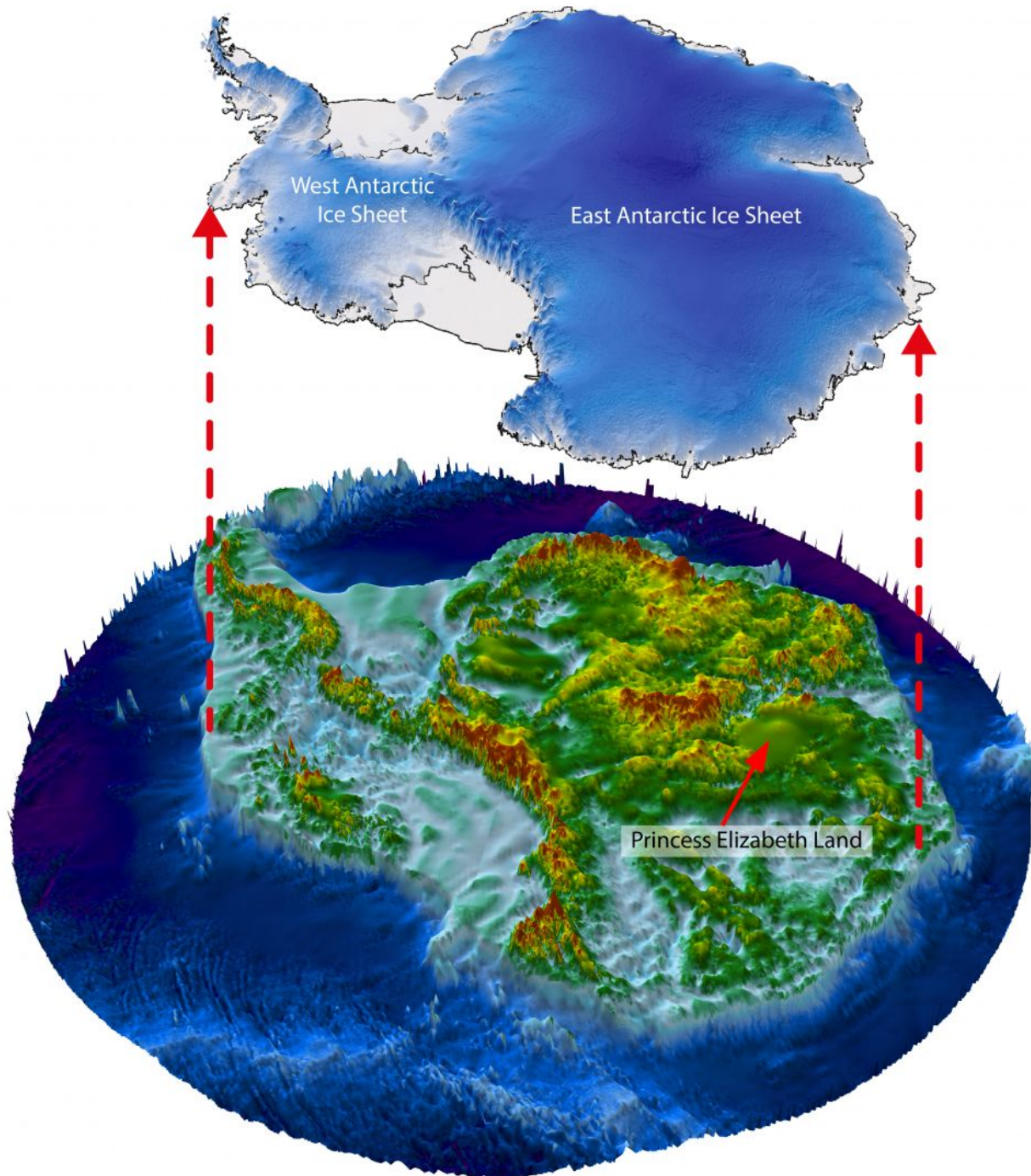
Масштаб 1:35 000 000

- Действующие научные станции
- Выходы коренных пород
- Средняя граница плавающих льдов в период наибольшего распространения
- Средняя граница плавающих льдов в период наименьшего распространения

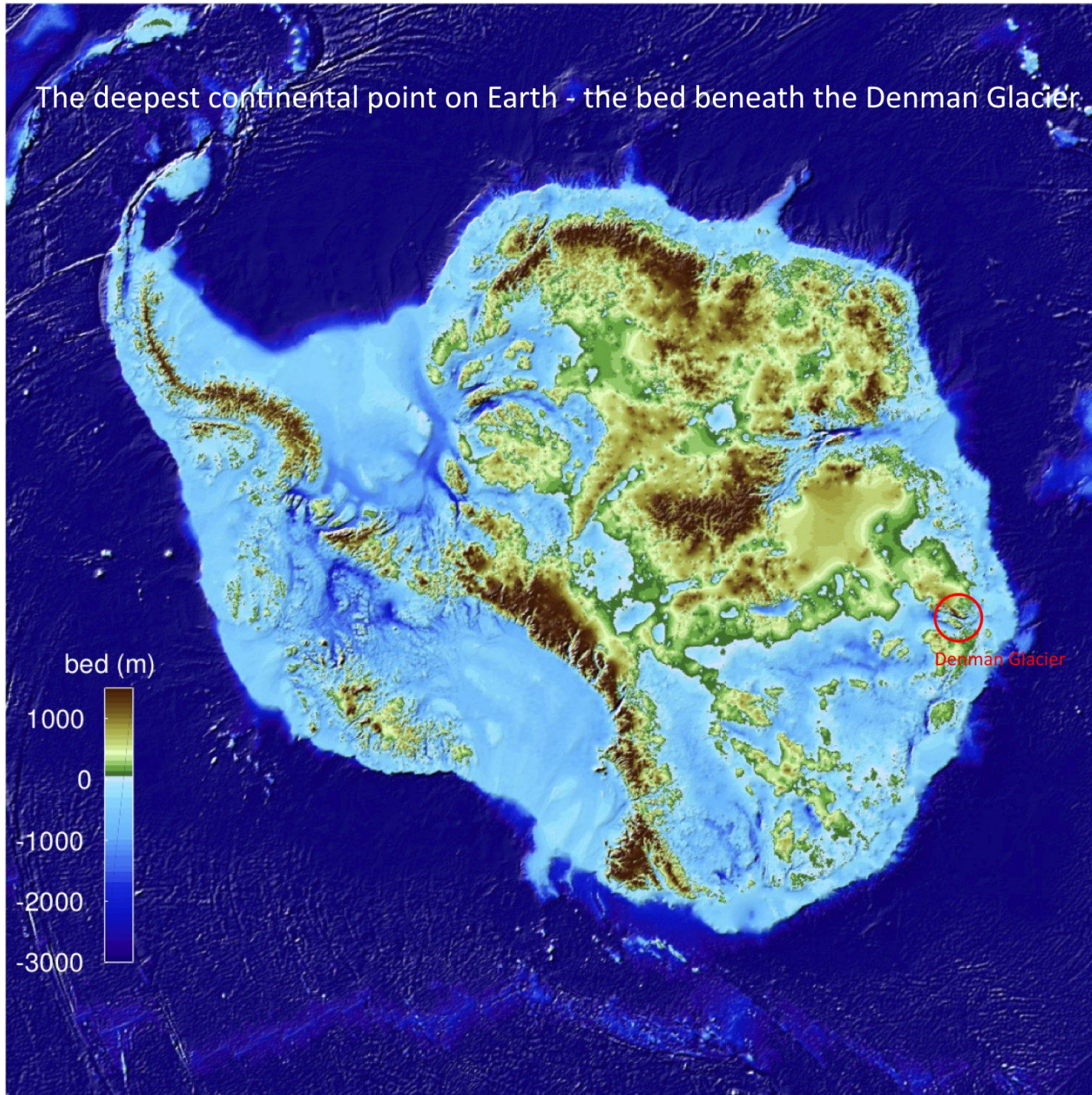
Примечание. Международно-правовой режим Антарктиды и других территорий, расположенных южнее 60° южной широты, регулируется Договором об Антарктике от 1 декабря 1959 г.

На материковом ледниковом покрове Антарктиды проведены горизонтали 500, 1000, 2000, 3000, 4000 и 5000 метров



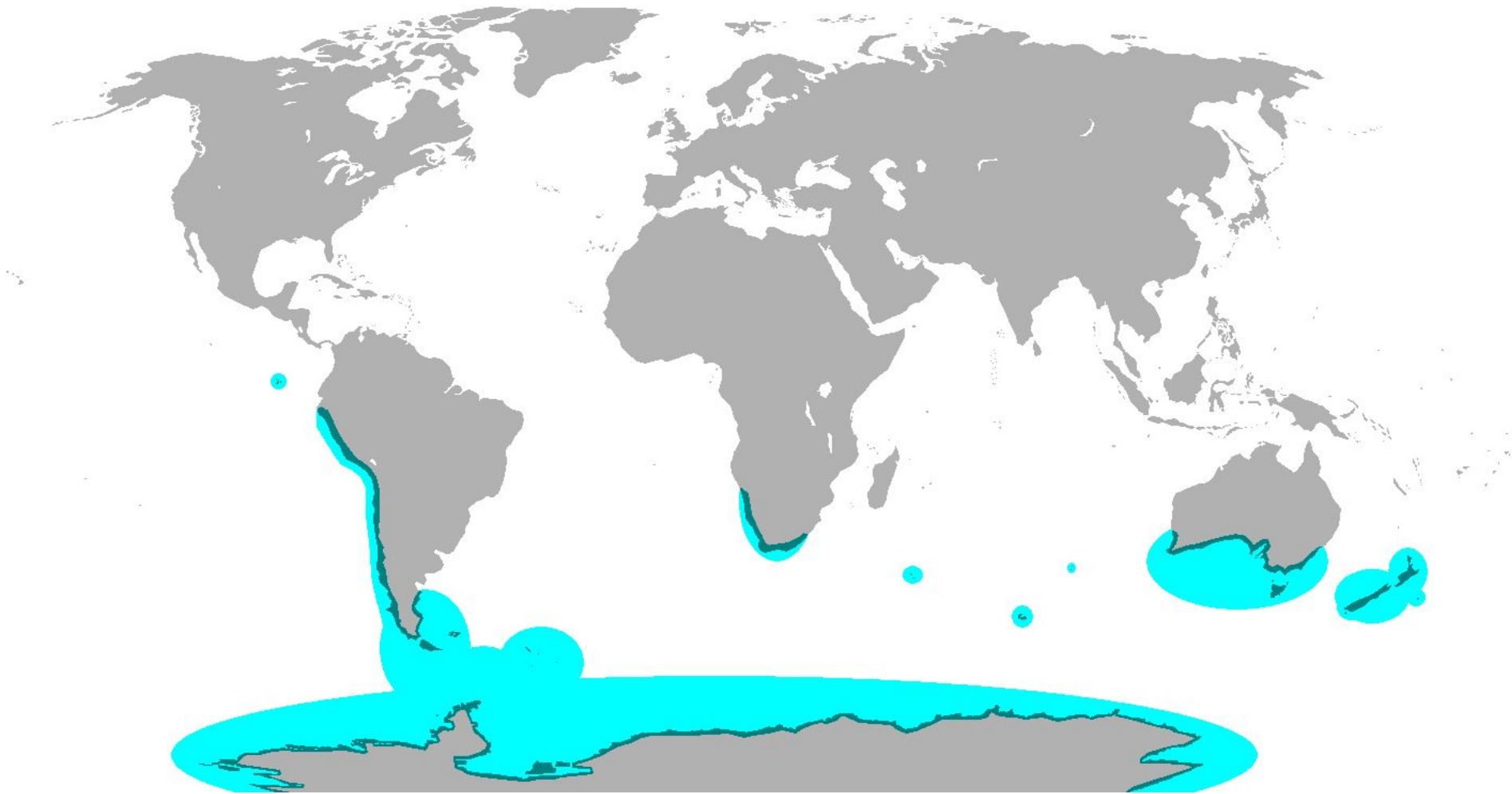


The deepest continental point on Earth - the bed beneath the Denman Glacier.





Область обитания пингвинов





Emperor Penguin
Aptenodytes forsteri



King Penguin
Aptenodytes patagonicus



Adelle Penguin
Pygoscelis adeliae



Chinstrap Penguin
Pygoscelis antarctica



Gento Penguin
Pygoscelis pappae



Yellow-eyed Penguin
Magadhytes antipodae



Southern Rockhopper Penguin
Eudyptes chrysocome



Northern Rockhopper Penguin
Eudyptes noumelet



Fiordland Crested Penguin
Eudyptes pachyrhynchus



Erect-crested Penguin
Eudyptes sclateri



Macaroni Penguin
Eudyptes chrysolophus



Royal Penguin
Eudyptes schlegel



Snares Crested Penguin
Eudyptes robustus



Little Blue Penguin
Eudyptes minor



Jackass Penguin
Spheniscus demissus



Galapagos Penguin
Spheniscus mendocinus



Magellanic Penguin
Spheniscus magellanicus



Humboldt Penguin
Spheniscus humboldti

Очковый пингвин

65—70 см роста и массы 3—5 кг.

Южное побережье Африки



Галапагосский пингвин

рост 50 см и масса 2,5 кг.

Галапагосский острова



Императорский пингвин

рост 122 см и масса 22-45 кг.

Антарктида



Королевский пингвин

рост 91 см - 1 м и масса 9-15 кг.

Субантарктика



Виды ПИНГВИНОВ





Животные Антарктики



Чайка



Морской леопард



Полень-крабод



Буревестник



Конек



Баклан



Белая ржанка



Альбатрос



Большой поморник



Морской слон



Властохвальный пингвин



Императорский пингвин



Пингвин Адели



Бутылконос



Кит горбач



Качурок



Широколобик большой



Синий кит



Кашалот



Косатка



Бородатка длинноусая




Меланоцет Росса

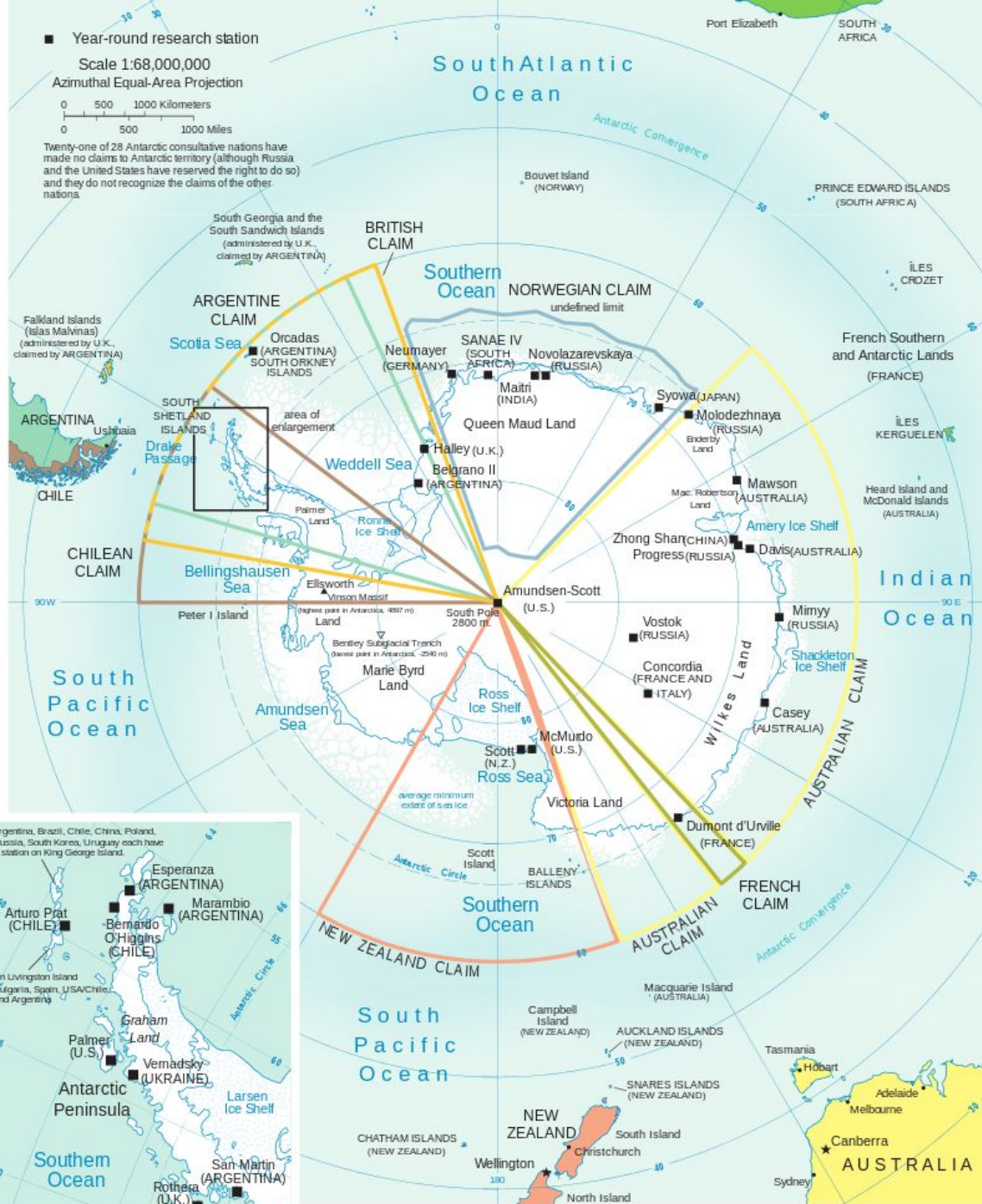
■ Year-round research station

Scale 1:68,000,000

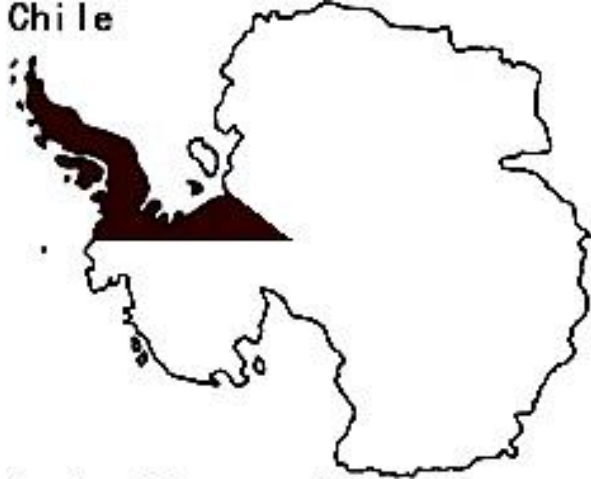
Azimuthal Equal-Area Projection



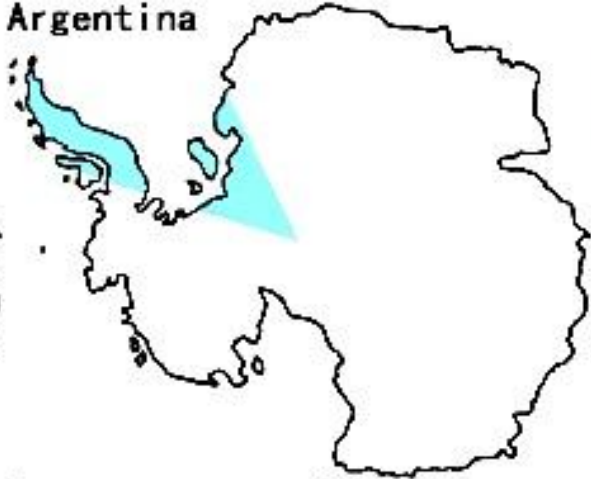
Twenty-one of 28 Antarctic consultative nations have made no claims to Antarctic territory (although Russia and the United States have reserved the right to do so) and they do not recognize the claims of the other nations.



Chile



Argentina



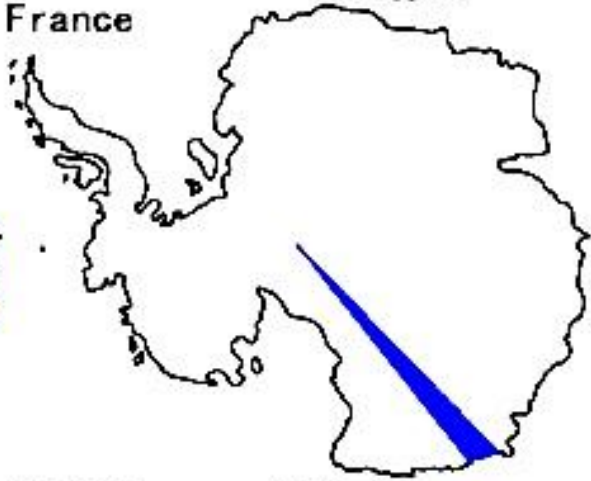
United Kingdom



Australia



France



Norway



New Zealand



German



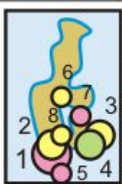
Japan



НАСЕЛЕНИЕ АНТАРКТИКИ

Население научных станций и баз в 2008-2014 гг.:

- Не изменилось
- Увеличилось
- Снизилось



- 1 Фрей (Чили)
- 2 Беллинсгаузен (Россия)
- 3 Карлини (Аргентина)
- 4 Седжонг (Южная Корея)
- 5 Чанчэн (Китай)
- 6 Команданте Феррас (Бразилия)
- 7 Арцтовский (Польша)
- 8 Артигас (Уругвай)



MERCOSUR
REPUBLICA
ARGENTINA



PASAPORTE





