

**ГЕРБЫ И ФЛАГИ
ГОРОДОВ
ВОЛОГОДЧИНЫ**

ВОЛОГОДСКАЯ ОБЛАСТЬ

более **200** некоммерческих организаций на территории
26 муниципальных районов: **15** городов

9 поселков городского типа

8006 сельский поселений







Герб и флаг города Вологда

Современное изображение



Флаг и герб Череповца



**ГЕРБ
ГОРОДА
БЕЛОЗЕРСК
И
БЕЛОЗЕРСКОГО
РАЙОНА**



Дата принятия: 16.08.1781, 12.10.2001


Описание:

В волнисто-пересеченном лазурью и серебром щите
вверху золотой уширенный крест над серебряным
полумесяцем, внизу - две накрест положенные
серебряные стерляди с червлеными плавниками,
тонко окаймленные лазурью. В вольной части -
герб Вологодской области.

Разработан на основе исторического герба 1781
года: *"Озеро, в нем две стерляди, над оными месяц
с крестом."*

Автор реконструкции герба - Олег Свириденко
(г.Вологда).

Флаг города Белозерска



ГЕРБ ВАШКИНСКОГО РАЙОНА



ФЛАГ ВАШКИНСКОГО РАЙОНА



Дата принятия: 28.12.2001

Автор/авторы герба: Олег Свириденко

Описание:

В серебряном поле - червлёная княжеская шапка с горностаевой опушкой, сопровождаемая накрест четырьмя червлёными липами с такими же корнями и зелёной короной и четырьмя вкрест зелёными листьями липы над волнистой лазоревой оконечностью с золотой уклеей. В вольной части - герб Вологодской области. Княжеская шапка на гербе напоминает легенду о том, что на северном берегу Белого озера был основан один из первых русских городов - Белоозеро в районе нынешнего села Киснема, первым князем которого был варяг Синеус. С IX-XIV веков территория Вашкинского района входила в состав отдельного Белозерского княжества. Дерево липа и лист липы символизируют районный центр - село Липин Бор, получившее свое название из-за зарослей лип в окрестностях села. Голубая оконечность символизирует Вашкозеро, давшее название селу Вашки и Вашкинскому району, которое в 30-е годы XX века в связи с работами по реконструкции Мариинского водоканала оказалось в зоне затопления. Золотая рыба уклейка указывает на название села Вашки и Вашкинского района, что в дословном переводе с вепсского означает "медная рыба". Золотой цвет рыбы перекликается с цветом меди.

Дата принятия: 09.12.2008

Описание:

Полотнище с отношением ширины к длине 2:3, несущее изображение фигур и цветов полей герба района в упрощенной версии.

ГЕРБ ВОЖЕГОДСКОГО РАЙОНА



ФЛАГ ВОЖЕГОДСКОГО РАЙОНА



Дата принятия: 26.04.2007

Описание:

В трижды рассеченном зеленом, лазоревом и зеленом поле серебряное окрыленное колесо, сопровождаемое слева вверху и справа внизу серебряными елями, в вольной части - герб Вологодской области.

Обоснование символики:

В основу Герба района заложено его историческое происхождение, связанное со строительством Северной железной дороги Москва - Архангельск в 1895 г., о чем говорит фигура серебряного окрыленного колеса железнодорожного транспорта, размещенная в центре. Центральное лазурное поле символизирует все водные ресурсы района и наиболее значимую реку - Вожегу, а также является символом искренности, красоты, чистого неба и высоты. Зеленый цвет боковых полей - символ изобилия, жизни и возрождения, а также он символизирует природу района и значимость сельского хозяйства в районе.

Серебряные ели символизируют богатые лесные ресурсы, одни из значимых в жизни района. Герб Вологодской области, помещенный в правую вольную часть щита, указывает на территориальную принадлежность к Вологодской области.

Дата образования посёлка — 1895 год; его появление связывают со строительством железной дороги Вологда — Архангельск, начатом в 1894 году.

Дата принятия: 26.04.2007

Описание:

Зеленое полотнище с отношением ширины к длине 2:3, несущее изображение фигур и цветов полей герба района в упрощенной версии с голубой полосой по центру в 1/3 длины флага.

ГЕРБ ВЫТЕГОРСКОГО РАЙОНА



Дата принятия: 20.03.2003

Описание:

Щит разделен на две части: в верхней, большей, в золотом поле — часть кормы галиота, на котором поставлен распущенный российский купеческий (коммерческий) флаг, в нижней части, меньшей, на голубом поле — нижняя часть кормы галиота. В левом углу — герб Вологодской области.

Герб Вытегорского муниципального района разработан на основе исторического герба г. Вытегры второй половины XVIII века. Галиот символизирует, что издавна в районе производилось «строение такого рода судов, и мещане оными торговали». Голубое поле щита символизирует обилие водной глади в районе (озера, реки). Герб Вологодской области в вольной части указывает на принадлежность Вытегорского района Вологодской области.

Дата принятия: 20.03.2003

Описание:

Флаг Вытегорского муниципального района представляет собой прямоугольное полотнище с отношением ширины к длине 2:3 жёлто-синего цвета (верхняя, большая — жёлтая, нижняя, меньшая — голубая) с изображением фигур герба Вытегорского муниципального района по центру.

ФЛАГ ВЫТЕГОРСКОГО РАЙОНА



ГЕРБ УСТЬ- КУБИНСКОГО РАЙОНА



*Название, возможно, означает
«залив, в котором водятся лещи»*

Дата принятия: 26.11.2001

Описание:

Полотнище с отношением ширины к длине 2:3, несущее изображение фигур и цветов полей герба района в упрощенной версии.

Дата принятия: 26.11.2001

Описание:

В зеленом поле - стоящая золотая рысь настороже. В лазоревой главе - два накрест положенных серебряных якоря, поверх которых - золотой лапчатый крест с удлинненным нижним плечом. В левой вольной части - герб Вологодской области.

Рысь и зеленый фон символизируют местную фауну и лесные богатства района. Лазоревая глава символизирует озеро Кубенское. Два перекрещенных якоря символизируют речной порт Устье. Золотой крест напоминает о сказании об основании монастыря на острове Каменном. Ладью князя Глеба Васильковича в 1260 году озерный шторм выбросил на клочок земли среди бурных волн. Возблагодарив Бога за чудесное спасение, Глеб дал обет построить там монастырь - Спасо-Каменный.

ФЛАГ УСТЬ-КУБИНСКОГО РАЙОНА



ГЕРБ ЧАГОДОЩЕНСКОГО РАЙОНА



Дата принятия: 28.02.2006

Описание:

В зеленом щите – золотой сосуд на фоне золотого треугольника вершиной вниз. В вольной части – герб Вологодской области.

Золотой сосуд символизирует старейшее производство Чагодощенской земли – стекловарение, с разнообразным ассортиментом продукции.

Золотая стена в форме треугольника говорит о том, что основу экономики района составляет стекольная промышленность, которая представлена тремя стеклозаводами.

Название получил по имени реки Чагоды.

Дата принятия: 28.02.2006

Описание:

Полотнище с отношением ширины к длине 2:3, несущее изображение фигур и цветов полей герба района в упрощенной версии.

ФЛАГ ЧАГОДОЩЕНСКОГО РАЙОНА



ГЕРБ ТОТЕМСКОГО РАЙОНА



ФЛАГ ТОТЕМСКОГО РАЙОНА



Дата принятия: 02.10.1781, 20.07.1999

Описание:

В золотом поле чёрная лисица с серебряным концом хвоста. В левой вольной части герб Вологодской области.

За основу взят исторический герб города Тотьмы, утвержденный в 1780 году. Черная лисица помещена на нем "в знак того, что жители того города в ловле тех зверей упражняются". Фигура черной американской лисицы используется как символ выдающейся роли тотемских купцов и мореходов, их заслуг в освоении островов Тихого океана и побережья Северной Америки в 18-19 веках. Черный цвет указывает не только на историческую аналогию, но означает личную сдержанность, высокую образованность.

Золотой фон герба означает богатство, верность, чистоту, как признание значимости Тотьмы в различные периоды российской истории. Золото - символ прочности, величия, интеллекта, великодушия.

Дата принятия: 20.07.1999

Описание:

На желтом полотнище изображена черная бегущая лиса, по верхней кромке полотнища проходит красная полоса шириной в одну четверть флага.

Соотношение сторон флага - 3:2.

ГЕРБ ШЕКСНИНСКОГО РАЙОНА



Дата принятия: 27.11.2002

Описание:

В лазоревом поле серебряная, прямо плывущая ладья с парусом и вымпелом, на мачте между двумя зелеными, тонко окаймленными серебром краями щита, в вольной части герб Вологодской области.

Обоснование символики:

Зеленый цвет символизирует природные ресурсы района, основную территорию которого занимают леса. Они имеют не только природно-экологическое, но и промышленное значение (завод древесноволокнистых плит, работающий на местном сырье: осина, береза, некондиционные хвойные породы).

Лазоревый столб символизирует водные ресурсы, как природные, так и созданные искусственным путем (Волго-Балтийский канал, Шекснинское водохранилище), играющие важную роль в жизнедеятельности района - Шекснинская ГЭС.

Серебряная ладья, входящая в зеленый створ шлюза, символизирует историческое значение и развитие водного пути, ставшего большой транспортной магистралью, которая имеет большое значение для экономики района.

Герб Вологодской области в вольной части указывает на принадлежность Шекснинского района Вологодской области».

Дата принятия: 27.11.2002

Описание:

Прямоугольное полотнище с отношением высоты к длине 2:3, несущее изображение полей и фигур герба Шекснинского района (без вольной части).

ФЛАГ ШЕКСНИНСКОГО РАЙОНА



ГЕРБ ГОРОДА БАБАЕВО



Дата принятия: 28.03.2011

Герб города Бабаево Бабаевского муниципального района утвержден решением Совета городского поселения город Бабаево от 28 марта 2011 года №91. В гербе изображено паровозное колесо.

История происхождения:

Согласно легенде, село Бабаево было основано в 1460 крестьянином по имени Бабай. В 1882 году здесь был построен металлургический завод, который производил телеграфные провода, гвозди и крюки. Поселению был предоставлен городской статус в 1925 году.

Флаг города Бабаево



Великий Устюг



Харовский район



Усть-Кубенское




Вожега




Кадников



Грязовец




Кичменгский городок




Нюксенский район



Тарнога



Никольск



Шекснинский район



Сокольский район



Каких городов нет в нашей области?

Череповец

Кадников

Кириллов

Суздаль


Бабаево

Белозерск

Сокол

Кострома

Флаг какого города лишний?



1



2



3



4



5

Вопросы:

Сколько городов в Вологодской области?

Сколько поселков городского типа?

Сколько районных центров?

Назовите главный город Вологодской области?