

СЮЖЕТ 14
«МАДАГАСКА



ПАМЯТКА ПЕДАГОГУ

1. ГЕОГРАФИЯ. БИОЛОГИЯ

Что такое ОСТРОВ? ДВА СПОСОБА ОБРАЗОВАНИЯ ОСТРОВОВ: ВУЛКАНИЧЕСКИЙ и ОТДЕЛЕНИЕ ЧАСТИ СУШИ от МАТЕРИКА. МАДАГАСКАР. СПОСОБ ОБРАЗОВАНИЯ. Где находится на КАРТЕ? КЛИМАТИЧЕСКИЕ и ЛАНДШАФТНЫЕ ОСОБЕННОСТИ ОСТРОВА. ЦАРИЦА ЭВОЛЮЦИЯ.

ЛЕМУРЫ – самые известные ОБИТАТЕЛИ ОСТРОВА. КОШАЧЬИ ЛЕМУРЫ. ОСОБЕННОСТИ их ВНЕШНЕГО ВИДА, СПОСОБЫ ЖИЗНИ, ПИТАНИЕ.

2. ФИЛЬМЫ

мультфильм Disney Лава | Короткометражки Студии PIXAR [том3] | музыкальная драма Алекс, Марти, Мелман и Глория на острове ... отрывок из мультфильма (Мадагаскар/Madagascar)2005 Друзья находят зверей Песня короля Джулиана Мадагаскар 2005

Песня в короткометражке Король Лемуры отрывок из мультфильма (Мадагаскар/Madagascar)2005
Остров лемуров

ДОПОЛНИТЕЛЬНО: ДЛЯ РИСОВАНИЯ

Как Нарисовать Лемура для Детей. Рисунки Своими Руками. Учимся Рисовать животных. Уроки Рисования

3. МАТЕРИАЛЫ *(см. в ПРИЛОЖЕНИИ)*

•Для ЗАНЯТИЯ

**НАБОР КАРТИНОК ДЛЯ БЛОКНотов-ДНЕВНИКОВ (по КОЛИЧЕСТВУ ДЕТЕЙ) и
НАБОР КАРТИНОК для ГРУППОВОГО ПОРТРЕТА (1 ЭКЗЕМПЛЯР) (см. в**



**ГЕРОИ МУЛЬТФИЛЬМА
«МАДАГАСКАР»**



**ОСТРОВ
МАДАГАСКАР**



**КОШАЧИЙ ЛЕМУР ЗАВТРАКАЕТ
КАКТУСОМ**



**КОШАЧИЙ ЛЕМУР
ПРЫГАЕТ**



**КОШАЧИ ЛЕМУРЫ ПРИНИМАЮТ СОЛНЕЧНЫЕ
ВАННЫ**

ТЕКСТ БЕСЕДЫ У КАРТЫ (см. в ПРИЛОЖЕНИИ)

Подойдём к СУПЕРКАРТЕ, и найдём на ней ОСТРОВ МАДАГАСКАР. Этот ОСТРОВ очень легко найти на КАРТЕ. Где АФРИКА? МОЛОДЦЫ, быстро нашли! Вот здесь в АФРИКЕ, помните, расположена КЕНИЯ, где мы встречались с КРАБАМИ-ПРИВИДЕНИЯМИ. А НИЖЕ, с этой же ВОСТОЧНОЙ СТОРОНЫ АФРИКИ, и совсем НЕДАЛЕКО ОТ НЕЁ, в ИНДИЙСКОМ ОКЕАНЕ, находится ОСТРОВ МАДАГАСКАР. Вот он! Его нельзя не заметить, он очень ЗАМЕТНЫЙ, БОЛЬШОЙ. Этот ОСТРОВ занимает 4 МЕСТО по РАЗМЕРУ среди всех ОСТРОВОВ ПЛАНЕТЫ! Как только смотришь на АФРИКУ, сразу видишь МАДАГАСКАР! Все ДЕТИ легко находят на КАРТЕ МАДАГАСКАР. И вы тоже теперь легко его найдёте. Итак, ВСЕМ понятен МАРШРУТ нашего ПУТЕШЕСТВИЯ? Тогда, вернёмся к ПРОЕКТОРУ.

- **Для ХУДОЖЕСТВЕННОЙ ДЕЯТЕЛЬНОСТИ** (если такая будет проводится)

РИСОВАНИЕ: КОШАЧИЙ ЛЕМУР. МАДАГАСКАР



**ЦВЕТНАЯ БУМАГА ДЛЯ
ФОНА**



**ПРОСТЫЕ
КАРАНДАШИ**



**ВОСКОВЫЕ
МЕЛКИ**

ХОД ИГРЫ- ПУТЕШЕСТВИЯ

ЗОНА «У ПРОЕКТОРА»

ПЕДАГОГ собирает ДЕТЕЙ в ЗОНЕ «У ПРОЕКТОРА». Включается ПРОЕКТОР. Идёт **ДЕМОНСТРАЦИЯ КАРТИНОК** и ПЕДАГОГ читает ДЕТЯМ **ТЕКСТ**, сопровождающий КАРТИНКУ. Перемещение ДЕТЕЙ от ЗОНЫ к ЗОНЕ по ИГРОВОМУ КОРАБЛЮ будет отмечено в



ДЕМОНСТРАЦИЯ КАРТИНКИ: КУДА ОТПРАВЛЯЕМСЯ?

ЗОНА «У ПРОЕКТОРА»



1. Эта ЧАСТЬ СУШИ со всех СТОРОН ОКРУЖЕНА ОКЕАНОМ, но это не МАТЕРИК.
2. Эта ЧАСТЬ СУШИ гораздо МЕНЬШЕ по РАЗМЕРУ, чем МАТЕРИК.
3. Эта часть СУШИ бывает не только в ОКЕАНЕ, но и в МОРЕ, а также в РЕКЕ и в ОЗЕРЕ.
4. Эта СУША всё ВРЕМЯ ВОЗВЫШАЕТСЯ над ВОДОЙ.



**ДЕМОНСТРАЦИЯ КАРТИНКИ: ОТПРАВЛЯЕМСЯ НА
ОСТРОВ**

ЗОНА «У ПРОЕКТОРА»



МОЛОДЦЫ! Как всегда, правильно ОТГАДАЛИ: мы отправляемся на один из МНОГОЧИСЛЕННЫХ ОСТРОВОВ в ОКЕАНЕ. А знаете ли вы, как ОБРАЗУЮТСЯ ОСТРОВА? Кто как думает? Я обобщу ваши ВЫСКАЗЫВАНИЯ: ОСТРОВА образуются ДВУМЯ СПОСОБАМИ. ПЕРВЫЙ СПОСОБ ОБРАЗОВАНИЯ ОСТРОВОВ крепко-накрепко связан с ВУЛКАНАМИ, поэтому этот СПОСОБ так и называется: ВУЛКАНИЧЕСКИЙ. И ОСТРОВА, образованные таким СПОСОБОМ, называются ВУЛКАНИЧЕСКИЕ.

ДЕМОНСТРАЦИЯ КАРТИНКИ: ВУЛКАНИЧЕСКИЕ ОСТРОВА

ЗОНА «У ПРОЕКТОРА»



Узнали, что это? Точно, ВУЛКАНЫ! Это и есть ПЕРВЫЙ СПОСОБ ОБРАЗОВАНИЯ ОСТРОВОВ. Вот они, ВУЛКАНИЧЕСКИЕ ОСТРОВА, поднимаются СО ДНА ОКЕАНА. Кажется, будто какой-то «ОСТРОВНОЙ ВУЛКАНИЧЕСКИЙ ГРИБ» РАСТЁТ до самой ПОВЕРХНОСТИ ВОДЫ и ВЫШЕ. ВУЛКАН извергается под ВОДОЙ, и его ЛАВА всё поднимается и поднимается вверх. За последние 50 ЛЕТ появилось 10 ТАКИХ ВУЛКАНИЧЕСКИХ ОСТРОВОВ! В нашем ИГРОВОМ ПУТЕШЕСТВИИ можно увидеть ВСЁ! Давайте посмотрим ИСТОРИЮ, как ОДИН ОДИНОКИЙ ОСТРОВ ВУЛКАНИЧЕСКОГО ПРОИСХОЖДЕНИЯ всё ГРУСТИЛ и мечтал о ПОДРУГЕ - ДРУГОМ ОСТРОВЕ ВУЛКАНИЧЕСКОГО ПРОИСХОЖДЕНИЯ. Но ПОДРУГА-ОСТРОВ никак не показывалась из ВОДЫ... А он и не знал, что она СЛЫШИТ его ПЕСНИ, подрастая МИЛЛИОНЫ ЛЕТ со ДНА к ПОВЕРХНОСТИ ВОДЫ ОКЕАНА ...

ЗОНА «У ПРОЕКТОРА»

ДЕМОНСТРАЦИЯ
мультфильм Disney Лава | Короткометражки Студии PIXAR [том3] | музыкальная драма

**МУЛЬТФИЛЬМ-
ПЕСНЯ**



https://www.youtube.com/watch?v=xiG4_Hv-sjs

МУЛЬТФИЛЬМ длится 6 минут 17 секунд

Итак, ВУЛКАНИЧЕСКИЕ ОСТРОВА образуются благодаря ВУЛКАНАМ и его ЛАВАМ. Но есть и ВТОРОЙ СПОСОБ ОБРАЗОВАНИЯ ОСТРОВОВ.

**ДЕМОНСТРАЦИЯ КАРТИНКИ: ГОНДВАНА РАСПАЛАСЬ
НА ЧАСТИ**

ЗОНА «У ПРОЕКТОРА»



ИГРА уносит нас в ПРОШЛОЕ на МИЛЛИОНЫ ЛЕТ НАЗАД. ВИДИТЕ, тогда ещё не было МАТЕРИКОВ в том ВИДЕ, которые мы с вами уже так ХОРОШО ЗНАЕМ СЕЙЧАС. ТОГДА существовало всего ДВА вот этих ГИГАНТСКИХ МАТЕРИКА-КОНТИНЕНТА: ЛАВРАЗИЯ и ГОНДВАНА. И вот ГОНДВАНА, та, которая ВНИЗУ на КАРТИНКЕ, тоже начала распадаться на ЧАСТИ ...

ДЕМОНСТРАЦИЯ КАРТИНКИ: ГОНДВАНА РАСПАЛАСЬ НА ЧАСТИ

ЗОНА «У ПРОЕКТОРА»



Gondwanaland reconstruction c.400 million years ago


ГОНДВАНА – 400 МЛН. ЛЕТ НАЗАД



На этой КАРТЕ-КАРТИНКЕ нарисовали, как распалась ГОНДВАНА. Все ЧАСТИ, на которые она распалась, нарисовали РАЗНЫМИ ЦВЕТАМИ, чтобы лучше было различить их. И не важно, что написаны они на АНГЛИЙСКОМ ЯЗЫКЕ, мы всё равно всё поймём! Вот, на какие ЧАСТИ распалась ГОНДВАНА: на ЮЖНУЮ АМЕРИКУ, АФРИКУ, АНТАРКТИДУ, ИНДИЮ, АВСТРАЛИЮ. От АФРИКИ, как вы видите, откололся и вот этот МАЛЕНЬКИЙ КУСОЧЕК. Он, как и АФРИКА, ОРАНЖЕВОГО ЦВЕТА. Этот КУСОЧЕК СУШИ стал ОСТРОВОМ, на который мы и ОТПРАВЛЯЕМСЯ СЕГОДНЯ.

ДЕМОНСТРАЦИЯ КАРТИНКИ: ОСТРОВ

ЗОНА «У ПРОЕКТОРА»



Вот на этой ДЕТСКОЙ КАРТЕ с СОВРЕМЕННЫМИ МАТЕРИКАМИ этот ОСТРОВ очень хорошо виден! Он тоже здесь ОРАНЖЕВОГО ЦВЕТА. Но мы пока не знаем НАЗВАНИЕ этого ОСТРОВА. Наш ДРУГ ПРОЕКТОР предлагает нам самим догадаться: как НАЗЫВАЕТСЯ этот ОСТРОВ? И он даёт нам ПОДСКАЗКУ: на этот ОСТРОВ НЕКОГДА, совсем случайно, попали ЧЕТВЕРО ЗАКАДЫЧНЫХ ДРУЗЕЙ из АМЕРИКИ, из города НЬЮ-ЙОРКА. ДРУЗЬЯМ вначале даже показалось, что они всё ещё в США, в ЗООПАРКЕ, но это была даже не АМЕРИКА, а далёкий НЕЗНАКОМЫЙ ОСТРОВ возле АФРИКИ. И ДРУЗЬЯМ- ПРИБЛИЖИТЕЛЯМ пришлось знакомиться с НЕЗНАКОМЦЕМ-ОСТРОВИКОМ и его ОБИТАТЕЛЯМИ.

ЗОНА «У ПРОЕКТОРА»

Посмотрим, кто эти за ДРУЗЬЯ, и куда они попали.

ДЕМОНСТРАЦИЯ ФИЛЬМА

Алекс, Марти, Мелман и Глория на острове ... отрывок из мультфильма (Мадагаскар/Madagascar)2005



<https://www.youtube.com/watch?v=qVDfv3zyJlk>

АЛЕКС МАРТИ 01 минута 17 секунд – 2 минуты 39 секунд (до конца)

СОЕДИНИТЬ!

Друзья находят зверей Песня короля Джулиана Мадагаскар 2005

<https://www.youtube.com/watch?v=UWoEc-GyXz8>

Всю ЧАСТЬ МУЛЬТФИЛЬМА, она длится 3 минуты 38 секунд

СОЕДИНИТЬ!

Друзья знакомятся с Королём Лемурув ... отрывок из мультфильма (Мадагаскар/Madagascar)2005

<https://www.youtube.com/watch?v=uP9hZvmfRQk>

Всю часть МУЛЬТФИЛЬМА, она длится 3 минуты (только в этом фильме больше ГРОМКСТЬ!)

ДЕМОНСТРАЦИЯ КАРТИНКИ: МУЛЬТФИЛЬМ «МАДАГАСКАР»

ЗОНА «У ПРОЕКТОРА»



Все узнали МУЛЬТФИЛЬМ? А ОСТРОВ? Точно, на ОСТРОВ МАДАГАСКАР отправляемся мы и сюда же попали вот эти ЗАБАВНЫЕ ГЕРОИ МУЛЬТФИЛЬМА

«МАДАГАСКАР»: САМОВЛЮБЛЁННЫЙ ЛЕВ АЛЕКС, МЕЧТАТЕЛЬНАЯ ЗЕБРА МАРТИ, ВЕСЁЛАЯ ГИППОПОТАМИХА ГЛОРИЯ и ВЕЧНО БОЛЬНОЙ ЖИРАФ

МЕЛМАН. Как же этих СМЕШНЫХ ГЕРОЕВ занесло на ОСТРОВ из АМЕРИКИ? Напомню вам: после неудачной ПОПЫТКИ сбежать из НЬЮ-ЙОРСКОГО ЗООПАРКА, ЗВЕРЕЙ в ЯЩИКАХ отправили в АФРИКУ, в КЕНИЮ. Помните КЕНИЮ? Это то ГОСУДАРСТВО, где мы с вами недавно побывали в НАЦИОНАЛЬНОМ ЗАПОВЕДНИКЕ КИЮНГА и встретились там с ГИЕНОЙ, ИЛИСТЫМ ПРЫГУНОМ и КРАБАМИ-ПРИВИДЕНИЯМИ. Кстати, совсем скоро мы отправляемся и в НЬЮ-ЙОРК! Но сейчас – перед нами МАДАГАСКАР! КОРАБЛЬ со ЗВЕРЯМИ из НЬЮ-ЙОРКА захватили РАЗБОЙНИКИ-ПИНГВИНЫ. ЯЩИКИ с находящимися внутри ДРУЗЬЯМИ упали в ОКЕАН и ВОЛНЫ выкатили их на ПОБЕРЕЖЬЕ НЕЗНАКОМОГО ОСТРОВА... Пришло ВРЕМЯ и нам отправляться на этот УДИВИТЕЛЬНЫЙ ОСТРОВ.

ДЕМОНСТРАЦИЯ КАРТИНКИ: КАРТА

ЗОНА «У ПРОЕКТОРА». ЗОНА «У НАСТЕННОЙ КАРТЫ»



Подойдём к СУПЕРКАРТЕ, и найдём на ней ОСТРОВ МАДАГАСКАР. Этот ОСТРОВ очень легко найти на КАРТЕ. Где АФРИКА? МОЛОДЦЫ, быстро нашли! Вот здесь в АФРИКЕ, помните, расположена КЕНИЯ, где мы встречались с КРАБАМИ-ПРИВИДЕНИЯМИ. А НИЖЕ, с этой же ВОСТОЧНОЙ СТОРОНЫ АФРИКИ, и совсем НЕДАЛЕКО ОТ НЕЁ, в ИНДИЙСКОМ ОКЕАНЕ, находится ОСТРОВ МАДАГАСКАР. Вот он! Его нельзя не заметить, он очень ЗАМЕТНЫЙ, БОЛЬШОЙ. Этот ОСТРОВ занимает 4 МЕСТО по РАЗМЕРУ среди всех ОСТРОВОВ ПЛАНЕТЫ! Как только смотришь на АФРИКУ, сразу видишь МАДАГАСКАР! Все ДЕТИ легко находят на КАРТЕ МАДАГАСКАР. И вы тоже теперь легко его найдёте. Итак, ВСЕМ понятен МАРШРУТ нашего ПУТЕШЕСТВИЯ? Тогда, вернёмся к ПРОЕКТОРУ.

(Для удобства ПЕДАГОГУ, этот ТЕКСТ БЕСЕДЫ у КАРТЫ имеется В ПРИЛОЖЕНИИ)

**ДЕМОНСТРАЦИЯ КАРТИНКИ: ЛЕМУРЫ в
«МАДАГАСКАРЕ»**

ЗОНА «У ПРОЕКТОРА»



Снова перед нами ГЕРОИ МУЛЬТФИЛЬМА. Это ЖИТЕЛИ МАДАГАСКАРА – ЗНАМЕНИТЫЕ ЛЕМУРЫ, которых ДРУЗЬЯ сначала приняли за БЕЛОК. ГЛАВНЫЙ из ЛЕМУРОВ – КОРОЛЬ ДЖУЛИАН с ПОЛОСАТЫМ, как у КОШКИ, ХВОСТОМ. А на ПЕРЕДНЕМ ПЛАНЕ – КРОШЕЧНЫЙ ЛЕМУР МОРТ. В нашем ПУТЕШЕСТВИИ нам предстоит повстречаться с РАЗНЫМИ ЛЕМУРАМИ, обитающими на МАДАГАСКАРЕ



ДЕМОНСТРАЦИЯ КАРТИНКИ: КТО ЭТО?

ЗОНА «У ПРОЕКТОРА»



И вот с такими НЕПОНЯТНЫМИ ЖИВОТНЫМИ – не то СОБАКАМИ, не то КОШКАМИ, ВРАГАМИ ЛЕМУРОВ, нам тоже предстоит повстречаться!



ДЕМОНСТРАЦИЯ КАРТИНКИ: ОДИНОКИЙ МАДАГАСКАР

ЗОНА «У ПРОЕКТОРА»



А это ФОТОГРАФИЯ из КОСМОСА: ОДИН-ОДИНЁШЕНЕК ОСТРОВ МАДАГАСКАР среди ОКЕАНА, когда он отделился от АФРИКИ. Каково ему было ОДНОМУ?! Вроде бы АФРИКА не очень далеко, вон она! Но это только на ФОТОГРАФИИ! На самом деле, до неё - 400 км! РАССТОЯНИЕ всё-таки! Придётся как-то самому ВЫЖИВАТЬ! И МАДАГАСКАР, став ОСТРОВом, со всех СТОРОН окружённым ВОДОЙ, решил не сдаваться: надо ЖИТЬ! ОСТРОВ, так ОСТРОВ! А ХАРАКТЕР у ОСТРОВА был ТВЁРДЫЙ: уж, если что решил, так и будет. И вот, прошёл ГОД, ДВА, ДЕСЯТЬ, СТО, ТЫСЯЧА, МИЛЛИОН, 80 МИЛЛИОНОВ ЛЕТ и наш ОТВАЖНЫЙ ОСТРОВ МАДАГАСКАР жил ОТДЕЛЬНОЙ от МАТЕРИКА ЖИЗНЬЮ... Так что, ОСТРОВА, как и наш МАДАГАСКАР, могут образовываться ещё и ВТОРЫМ СПОСОБОМ- ОТДЕЛЕНИЕМ от МАТЕРИКОВ.

**ДЕМОНСТРАЦИЯ КАРТИНКИ:
ТРОПИЧЕСКИЕ ЛЕСА**

ЗОНА «У ПРОЕКТОРА»



Но ОСТРОВ ОКАЗАЛСЯ БОЛЬШИМ МОЛОДЦОМ! Он так ЧУДЕСНО устроил свою ЖИЗНЬ, что до сих пор РОТ РАСКРЫВАЕШЬ от УДИВЛЕНИЯ! И ЛАНДШАФТЫ, и КЛИМАТ, и ЖИВОТНЫЕ, и РАСТЕНИЯ на ОСТРОВЕ самые, что ни есть, РАЗНООБРАЗНЫЕ! Есть на ОСТРОВЕ вот такие ТРОПИЧЕСКИЕ ДЖУНГЛИ. ТИХО, НЕ СПУГНИТЕ! Там кто-то живёт ...

ДЕМОНСТРАЦИЯ КАРТИНКИ: ОСТРЫЕ СКАЛЫ

ЗОНА «УПРОЕКТОРА»



Есть на МАДАГАСКАРЕ и вот такие ОСТРЫЕ, как БРИТВА или, как ИГЛЫ, СКАЛЫ, все испещрённые ВЕРТИКАЛЬНЫМИ БОРОЗДАМИ. Недаром эти СКАЛЫ называют ИГОЛЬЧАТЫМИ! Разве может здесь хоть кто-нибудь ЖИТЬ? ПОРАНИТЬСЯ можно! Ну, может быть, только какие-то его самые МАЛЕНЬКИЕ ОБИТАТЕЛИ смогут здесь выжить? Или высоко ЛЕТАЮЩИЕ ОБИТАТЕЛИ не поранятся такими ОПАСНЫМИ СКАЛАМИ?! Очень хочется посмотреть: кто же это? ... Кстати, здесь расположены сейчас известные ЗАПОВЕДНИКИ.

**ДЕМОНСТРАЦИЯ КАРТИНКИ: ДОЛИНЫ, ХОЛМЫ,
ГОРЫ...**

ЗОНА «У ПРОЕКТОРА»



Есть на МАДАГАСКАРЕ и вот такие ЧУДЕСНЫЕ ЛУГОВЫЕ ДОЛИНЫ с РЕКАМИ... А за ДОЛИНАМИ, видите, ХОЛМЫ и ГОРЫ!!

ДЕМОНСТРАЦИЯ КАРТИНКИ: ГОРНЫЙ ХРЕБЕТ

ЗОНА «У ПРОЕКТОРА»



А это, знакомьтесь, - ГОРНЫЙ ХРЕБЕТ на МАДАГАСКАРЕ, СВОЕОБРАЗНЫЙ СТРАЖНИК, который живёт в ГЛУБИНЕ ОСТРОВА. Огромный СТРАЖНИК, 1 000 КИЛОМЕТРОВ в ДЛИНУ! ОСТРОВ МАДАГАСКАР ХРЕБТУ ОСОБОЕ ЗАДАНИЕ поручил: НЕ ПРОПУСКАТЬ ТЁПЛЫЙ ВЛАЖНЫЙ ВОЗДУХ, который дует с ВОСТОКА, с ИНДИЙСКОГО ОКЕАНА, на ЗАПАД! Хорошо ИСПОЛНЯЕТ ХРЕБЕТ ЗАДАНИЕ! Не пройдёт этот ВОЗДУХ мимо него! Вот и получается: С ВОСТОКА на ОСТРОВЕ – ТЁПЛЫЕ ДОЖДИ идут, РАСТИТЕЛЬНОСТЬ здесь так и пышет! А сзади, за СПИНОЙ ХРЕБТА – ПУСТЫНИ, без ДОЖДЯ научились жить.

**ДЕМОНСТРАЦИЯ КАРТИНКИ:
ПУСТЫНИ**

ЗОНА «У ПРОЕКТОРА»



Вот такие ПУСТЫНИ на МАДАГАСКАРЕ имеются! Ну и ОСТРОВ! Всё у него есть! ...

Итак, пришло ВРЕМЯ нам СТУПИТЬ на ОСТРОВ МАДАГАСКАР.

**ДЕМОНСТРАЦИЯ КАРТИНКИ:
ЛЕМУРЫ**

ЗОНА «У ПРОЕКТОРА»



Начнём ЗНАКОМСТВО с ЛЕМУРАМИ – КОРОЛЯМИ ОСТРОВА МАДАГАСКАР. Именно ЛЕМУРОВ приняли ДРУЗЬЯ из НЬЮ-ЙОРКА за БЕЛОК, так как никогда их не видели! Так кто же они: ЛЕМУРЫ, которые живут ТОЛЬКО на МАДАГАСКАРЕ? Вот же они: СИМПАТИЧНЫЕ и БЕЗОБИДНЫЕ ЖИВОТНЫЕ с УДЛИНЁННЫМИ МОРДОЧКАМИ и ШИРОКО РАСКРЫТЫМИ ГЛАЗАМИ, которые СВЕТАТСЯ в ТЕМНОТЕ.

ДЕМОНСТРАЦИЯ КАРТИНКИ: КАК ЛЕМУР ПРЫГАЕТ?


ЗОНА «У ПРОЕКТОРА»



Посмотрите, как ПРЫГАЕТ ЛЕМУР: ПЕРЕДНИЕ ЛАПЫ у него ГОРАЗДО КОРОЧЕ, чем ЗАДНИЕ, поэтому ЛЕМУРЫ прыгают только, отталкиваясь ЗАДНИМИ ЛАПАМИ. И ХВОСТ у ЛЕМУРОВ не такой ЦЕПКИЙ, как у ОБЕЗЬЯН.

**ДЕМОНСТРАЦИЯ КАРТИНКИ: ЦЕПКИЕ
ЛАПЫ**

ЗОНА «У ПРОЕКТОРА»



**А ЛАПКИ то, какие
ЦЕПКИЕ!**

**ДЕМОНСТРАЦИЯ КАРТИНКИ: ЛЕМУРЫ ЧЕШУТ
ДРУГ ДРУГА**

ЗОНА «У ПРОЕКТОРА»



Но КОРОТКИМИ ПЕРЕДНИМИ ЛАПКАМИ САМ СЕБЕ СПИНУ не почешешь! А это очень ВАЖНОЕ и ПРИЯТНОЕ ДЕЛО для ЖИВОТНЫХ: СПИНКУ ЧЕСАТЬ Тут на ПОМОЩЬ приходят ТОВАРИЩИ! Как ХОРОШО: ТОВАРИЩЕЙ ИМЕТЬ! И СПИНКУ тебе почешут, и НОЧЬЮ рядышком будут СПАТЬ, ТЕПЛО сохранять... ВМЕСТЕ с ТОВАРИЩАМИ – всегда ЛУЧШЕ, чем ОДНОМУ! Вот и живут ЛЕМУРЫ СТАЯМИ.

ДЕМОНСТРАЦИЯ КАРТИНКИ: КОШАЧИЙ ЛЕМУР


ЗОНА «У ПРОЕКТОРА»



Кстати, пришло ВРЕМЯ назвать, как называются эти ЛЕМУРЫ. Это КОШАЧЬИ ЛЕМУРЫ! Ну, действительно, чем не КОШКА! И по ВЕЛИЧИНЕ, как КОШКА, и ХВОСТ полосатый! Однако ПЕРЕДНИЕ ЛАПКИ у ЛЕМУРА всё же КОРОЧЕ, чем у КОШКИ. КОРОЛЬ ЛЕМУРОВ ДЖУЛИАН из МУЛЬТФИЛЬМА «МАДАГАСКАР», тоже - КОШАЧИЙ ЛЕМУР. КОШАЧИЙ ЛЕМУР один из МНОГОЧИСЛЕННЫХ ВИДОВ ЛЕМУРОВ на МАДАГАСКАРЕ. А ЛЕМУРОВ на МАДАГАСКАРЕ очень МНОГО, и все РАЗНЫЕ!

ДЕМОНСТРАЦИЯ КАРТИНКИ: КОШАЧИЙ ЛЕМУР

ЗОНА «У ПРОЕКТОРА»



КОШАЧИЙ ЛЕМУРЫ - ОДНИ ИЗ САМЫХ ПЕРВЫХ МЛЕКОПИТАЮЩИХ ПРИБЫВШИХ НА ОСТРОВ. ТОГДА ЭТИ ЛЕМУРЫ ВЫГЛЯДЕЛИ СОВСЕМ НЕ ТАК, КАК ТЕПЕРЬ. ТЕ ДРЕВНИЕ ПРИМАТЫ, ПРАПРАБАБУШКИ И ПРАПРАДЕДУШКИ ЭТИХ ЛЕМУРОВ, БЫЛИ В ТЕ ВРЕМЕНА ОГРОМНОГО РАЗМЕРА, ВЕЛИЧИНОЙ С ГОРИЛЛУ. НО ВРЕМЯ ВИДОИЗМЕНИЛО ЛЕМУРОВ И СДЕЛАЛО ИХ МЕНЬШИМИ ПО РАЗМЕРУ. ЗАТО, СКОЛЬКО МНОГО РАЗНЫХ ЛЕМУРОВ ПОЯВИЛОСЬ НА МАДАГАСКАРЕ! А КАК НЕ ПОЯВИТЬСЯ: МИЛЛИОНЫ ЛЕТ ЖИЛИ ЛЕМУРЫ НА ОТДЕЛЬНОМ ОТ ВСЕХ МАТЕРИКОВ ОСТРОВЕ, И НИКТО НЕ МЕШАЛ ЦАРИЦЕ ЭВОЛЮЦИИ ДЕЛАТЬ СВОИ «ЭКСПЕРИМЕНТЫ» В ПРИРОДЕ! ВСЕХ ИЗМЕНИТ ЭТА МУДРАЯ ЦАРИЦА-ЭВОЛЮЦИЯ, КОГДА ЕСТЬ У НЕЕ НА ТО ПРЕКРАСНЫЕ УСЛОВИЯ ... И ВРЕМЯ! А НА МАДАГАСКАРЕ КАК РАЗ ТАКИЕ УСЛОВИЯ И СЛОЖИЛИСЬ. ВОТ И НАСЧИТЫВАЮТ НА ОСТРОВЕ ПОЧТИ 100 ВИДОВ ЛЕМУРОВ! ОСТРОВ, ПОРОЙ, ТАК И НАЗЫВАЮТ – ЛЕМУРИЕЙ.

ДЕМОНСТРАЦИЯ КАРТИНКИ: КОШАЧИЙ ЛЕМУР

ЗОНА «У ПРОЕКТОРА»



О, это УТРО, РАССВЕТ. Думаете, это ЛЕМУРЫ на ЗАРЯДКУ построились? Нет, это СЕМЬЯ ЛЕМУРОВ нежится в ЛУЧАХ РАННЕГО УТРЕННЕГО СОЛНЫШКА, набираясь ЖИЗНЕННОЙ ЭНЕРГИИ на весь предстоящий ДЕНЬ. Это ОБЯЗАТЕЛЬНАЯ ЕЖЕДНЕВНАЯ ПРОЦЕДУРА ЛЕМУРОВ. С неё всегда ДЕНЬ начинается.

**ДЕМОНСТРАЦИЯ КАРТИНКИ: КОШАЧИЙ
ЛЕМУР**

ЗОНА «У ПРОЕКТОРА»



А это ЗАВТРАК. Чаще всего КОШАЧИ ЛЕМУРЫ отправляются ЗАВТРАКАТЬ на ДЕРЕВЬЯ, но они могут найти ЕДУ и РЯДОМ с ДЕРЕВЬМИ, на ЛЕСНОЙ ПОДСТИЛКЕ. Надо сказать, что КОШАЧИ ЛЕМУРЫ, больше всех ДРУГИХ ЛЕМУРОВ проводят ВРЕМЯ на ЗЕМЛЕ. ЛЮБИМАЯ ЕДА – ФРУКТЫ. Но ЛЕМУРЫ с удовольствием поедят ЛИСТЬЯ, ЦВЕТКИ, ТРАВЯНИСТЫЕ РАСТЕНИЯ, и иногда ... НАСЕКОМЫХ.

**ДЕМОНСТРАЦИЯ КАРТИНКИ: КОШАЧИЙ
ЛЕМУР**

ЗОНА «У ПРОЕКТОРА»



А эти КОШАЧЬИ ЛЕМУРЫ, как вы видите, поедают ... КАКТУСЫ ОПУНЦИЮ. Эти КОШАЧЬИ ЛЕМУРЫ ЖИВУТ в ЗАСУШЛИВОМ МЕСТЕ МАДАГАСКАРА, где как раз и произрастают такие КАКТУСЫ. В них есть СОК, который в ЗАСУШЛИВОМ РЕГИОНЕ просто НЕОБХОДИМ! Надо хорошо ПОДКРЕПИТЬСЯ!

ДЕМОНСТРАЦИЯ КАРТИНКИ: КОШАЧИЙ ЛЕМУР

ЗОНА «У ПРОЕКТОРА»



И эта СЕМЕЙКА КОШАЧЬИХ ЛЕМУРОВ занята ПОИСКОМ ПИЩИ. Видите, МАМЫ несут на СПИНЕ своих МАЛЫШЕЙ. ДЕТКАМ всего 6 МЕСЯЦЕВ. И родились МАЛЫШИ тоже в этом СУРОВОМ МЕСТЕ на ОСТРОВЕ, известном как КОЛЮЧИЙ ЛЕС. ОТРЯД ЛЕМУРОВ проводит до 8 ЧАСОМ в ДЕНЬ, прочёсывая ПУСТЫНЮ, где они живут, в ПОИСКАХ ЕДЫ! Кроме КАКТУСОВ ЗДЕСЬ можно ПОЕСТЬ ещё ... одну ОЧЕНЬ ВРАЖДЕБНУЮ РАСТИТЕЛЬНОСТЬ. МОЛОЧАЙ называется! Из этого РАСТЕНИЯ вытекает ЛИПКИЙ и ЕДКИЙ СОК. Если этот СОК попадёт на КОЖУ ЧЕЛОВЕКА, обязательно оставит ОЖЁГ. Но на ЛЕМУРОВ его ЯДОВИТОСТЬ НЕ ДЕЙСТВУЕТ! К тому же СОК МОЛОЧАЯ богат ЖИРАМИ, а это ОЧЕНЬ НЕОБХОДИМАЯ для ЛЕМУРОВ ДОБАВКА к ПИЩЕ. Так легче ВЫЖИТЬ в столь НЕГОСТЕПРИИМНОЙ ПУСТЫНЕ.

ЗОНА «У ПРОЕКТОРА»

Давайте понаблюдаем за ОДНОЙ СЕМЬЁЙ ЛЕМУРОВ, проживающих на ЮЖНОЙ ЗАСУШЛИВОЙ ЧАСТИ МАДАГАСКАРА. Мы увидим их ОБЫЧНЫЙ ДЕНЬ ЖИЗНИ: СОЛНЕЧНЫЕ ВАННЫ, ЗАВТРАК, ОБЕД. Вы познакомитесь с новым СЛОВОМ РЕНДРИУМ. Это такой УЧАСТОК ВОКРУГ НОЗДРИ, который помогает ЛЕМУРАМ хорошо различать ЗАПАХИ. У ЧЕЛОВЕКА нет такого ОРГАНА ЧУВСТВ, а вот ЛЕМУРАМ без него НЕЛЬЗЯ! Они должны уметь ЧУВСТВОВАТЬ ЗАПАХИ, чтобы, например, не зайти на ЧУЖУЮ ТЕРРИТОРИЮ. Наши ЛЕМУРЫ как раз и заняты ПОИСКОМ НОВОГО ДОМА, где есть МНОГО ПИЩИ. Итак, КОШАЧЬИ ЛЕМУРЫ раскрывают нам свои ЛЕМУРЬИ СЕКРЕТЫ ЖИЗНИ на

Остров лемурув

ДЕМОНСТРАЦИЯ ФИЛЬМА:



<https://www.youtube.com/watch?v=pOnGZ2BIFy8>

6 минут 16 секунд – 7 минут 59 секунд

16 минут 07 секунд – 16 минут 57 секунд

18 минут 10 секунд – 18 минут 46 секунд

34 минуты 10 секунд - 35 минут 07 секунд

35 минут 33 секунды – 36 минут 57 секунд

**ДЕМОНСТРАЦИЯ КАРТИНКИ: ХУДОЖЕСТВЕННАЯ
ДЕЯТЕЛЬНОСТЬ**

**ЗОНА «У ПРОЕКТОРА». ЗОНА «ХУДОЖЕСТВЕННАЯ
ДЕЯТЕЛЬНОСТЬ»**



КАРТИНКИ для БЛОКНОТОВ-ДНЕВНИКОВ и ГРУППОВОГО ПОРТРЕТА (см. в ПРИЛОЖЕНИИ)

Ну, вот, РЕБЯТА, не заметили, что ИГРА СЕГОДНЯ уже подходит к КОНЦУ. Но наше ПУТЕШЕСТВИЕ на МАДАГАСКАРЕ не заканчивается. Завтра мы продолжим ПУТЕШЕСТВИЕ. А пока ИГРА снова подсказывает нам: не забыть наклеить в БЛОКНОТЫ-ДНЕВНИКИ и на ГРУППОВОЙ ПОРТРЕТ КАРТИНКИ наших новых ЗНАКОМЫХ.

ДОПОЛНИТЕЛЬНЫЕ ИДЕИ

1. РИСОВАНИЕ: КОШАЧИЙ ЛЕМУР. МАДАГАСКАР

ДЕМОНСТРАЦИЯ ФИЛЬМА:

Как Нарисовать Лемура для Детей. Рисунки Своими Руками. Учимся Рисовать животных. Уроки Рисования



https://www.youtube.com/watch?v=Vpp_TT20auo

