Тайга

Тайга на карте

Тайга

- Это совокупность экосистем, характеризующиеся преобладанием хвойных лесов, образованных в основном бореальными видами ели, пихты, лиственницы и сосны.



Климат тайги

- **Климат** меняется от морского на западе Евразийского континента до резко континентального на востоке. В западной части сравнительно теплое лето (до +10 °С) и достаточно и мягкая зима (-10 °С). В восточной же части преобладает суровая и продолжите зима, в некоторых районах морозы доходят до -60 °С. Лето в этой таежной зоне теплое, но очень короткое.

Осадки

- В таежной зоне осадков выпадает от 200 до 750 мм в год, в некоторых местах до 1000 мм. Это не очень много, но все равно больше, чем может испариться. Вечная мерзлота тоже способствует застаиванию влаги. Поэтому значительную часть таежной зоны занимают озера, болота и заболоченные редколесья.

Почвы

- В условиях избыточной влажности продукты распада органических и минеральных веществ сохраняются в нижних почвенных слоях, образуя таким образом осветленный подзолистый горизонт. Поэтому **почва таежной зоны** и получила название подзолистая. В других районах преобладает вечная мерзлота.

Растительность





Хозяйственная деятельность человека в тайге

- 1. Натуральное хозяйство.
  2. Формирование товарного природопользования.
  3. Возникновение и развитие глубокой переработки древесины.
  4. Интенсификация глубокой переработки древесины и начало активного использования древесных отходов.
  5.Комплексное многоцелевое устойчивое лесопользование