

Географическая карта

**Выполнил
ученик**

3 А класса

Жуковский

Юрий



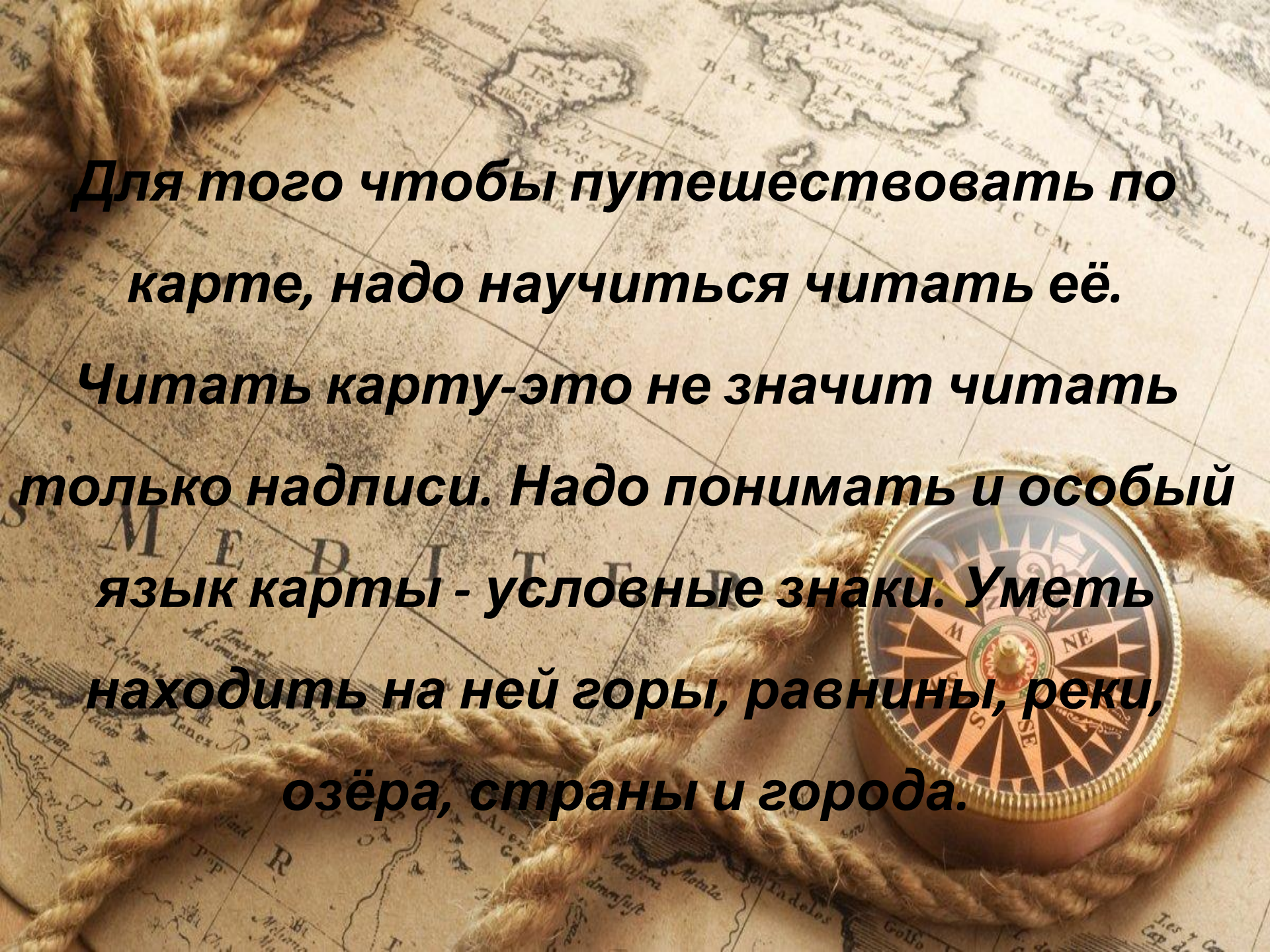
Люди часто путешествуют по разным странам. И все должны знать, как найти то место, которое их интересует.



Площадь земной поверхности огромна.

**Она превышает 510 миллионов
квадратных километров. Нанести её всю
даже на очень большой лист бумаги
невозможно. Поэтому, чтобы создать
карту Земли или её части, учёные
наносят на бумагу изображение в
уменьшенном виде.**





Для того чтобы путешествовать по карте, надо научиться читать её.

Читать карту-это не значит читать только надписи. Надо понимать и особый язык карты - условные знаки. Уметь находить на ней горы, равнины, реки, озёра, страны и города.

УСЛОВНЫЕ ЗНАКИ НА КАРТЕ



	Города		Ледники		
	Реки		Горы		Границы
	Каналы		Болота		Острова



Различные цвета на карте

Моря, озёра,
океаны



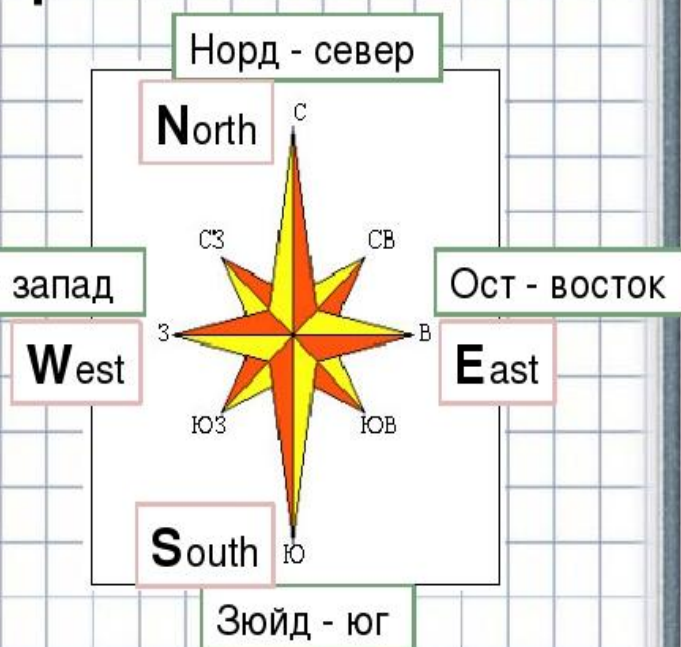
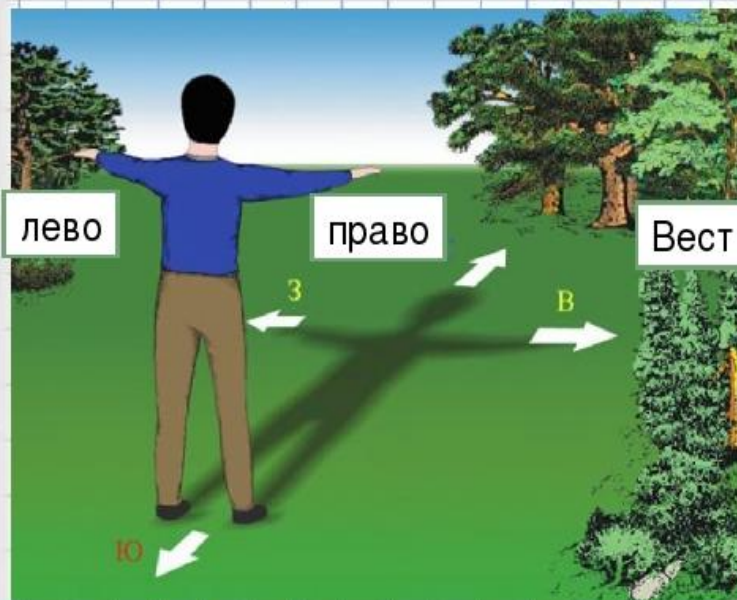
Суша



равнины

горы

Стороны горизонта



Различают четыре основные стороны горизонта: север, юг, запад и восток.

Между ними есть промежуточные: северо-запад, северо-восток, юго-запад, юго-восток и т.п.

Любой участок земной поверхности можно изобразить на географической карте



СПАСИБО ЗА
ВНИМАНИЕ!

