

ЧУДЕСА РОДНОГО КРАЯ



Классный час-экскурсия,
посвященный 100-летию юбилею
Республики Коми

Дорогие друзья, мы с вами живем в богатейшем крае, в Республике Коми!
Столица нашей Республики Коми - город Сыктывкар.



Республика Коми включает 38 городских населённых пунктов, в том числе: 10 городов, 28 поселков городского типа.



в Республике Коми функционируют 3 ООПТ федерального значения – Печоро-Ильчский государственный природный биосферный заповедник, национальный парк «Югыд ва» и национальный парк "Койгородский", а также 228 ООПТ регионального (республиканского) значения (162 государственных природных заказника, 65 памятников природы, 1 охраняемый природный ландшафт и 2 ООПТ местного значения, 30 рек, 78 тысяч озёр



МАНЬПУПУНЁР

СЕВЕРНЫЙ ОЛЕНЬ



БОГАТЫЕ МИНЕРАЛЬНЫЕ СЫРЬЕВЫЕ РЕСУРСЫ

14 видов разных национальностей

Проживает 813590 человек

Животный мир Коми насчитывает около 300 видов позвоночных, в том числе: более 50 видов млекопитающих, более 200 видов птиц, 200 видов пресмыкающихся и несколько тысяч видов беспозвоночных

Сегодня мы предлагаем вам
познакомиться с самыми интересными
достопримечательностями
нашей любимой Республики Коми.



А после просмотра
презентации,
предлагаем проверить
свои познания и пройти
ВИКТОРИНУ.

Столбы выветривания на плато Мань-пупу-нёр.

Местоположение – гора Мань-Пупу-нёр. Есть ещё несколько названий, в том числе мансийские болваны. Этот геологический памятник представляет собой семь каменных возвышений причудливой формы высотой более тридцати метров каждый. Кажется, что сейчас они рухнут, но достопримечательности миллионы лет, так что волноваться о сохранности не приходится. Часть культуры народности манси.



Национальный парк «Югыд- Ва»

Основан в 1994 году. Находится на юго-востоке Коми. Название переводится, как «светлая вода». Имеет границы с другими природными туристическими местами республики. В парке занимаются просветительской работой среди населения по вопросам экологии и невредного для природы туризма. Сотрудники заняты сохранением редких видов и чистоты окружающей среды, а также восстановлением популяций.



Финно-угорский этнокультурный парк

Основан в 2010 году, заработал в полной мере в 2012. Находится в селе Ыб. Посвящён народам, которые когда-либо населяли территорию Коми. На территории находится более полутора десятка различных профильных построек. Есть площадки для проведения мероприятий. Посетив комплекс можно узнать легенды края, научиться новому на мастер-классах, окунуться в колоритную атмосферу.



Печоро-Илычский биосферный заповедник

Основан в 1930 году. Находится на западном склоне Уральских гор. Занимает площадь в более чем семьсот тысяч гектар. На территории заповедника располагается несколько уникальных природных достопримечательностей: останцы, «мансийские болваны», девственные леса. Рельеф местности переменной, что сказывается, в том числе, на разнообразии флоры и фауны.



Гора Народная

Находится самая высокая точка Урала – 1895 метров над уровнем моря. Расположена на границе ХМАО и Коми. На карту нанесена в XIX веке, а первое восхождение состоялось в 1929 году. Есть вариативность в произношении: ударение ставится либо на первый, либо на второй слог. Рельеф не отличается от соседних гор, есть ледники и снежники, в карах можно найти озёра.




Гора Манарага

- Располагается в Приполярном Урале. 1662 метра – абсолютная высота. На самом пике находятся остроугольные вершины с крутыми склонами. Название переводится, как «подобная медвежьей лапе». Есть точки горы, на которые могут забираться новички, даже не используя специальное снаряжение. Другие же пики покоряются лишь профессионалам с внушительным опытом скалолазания



Свято-Стефановский Кафедральный собор

Начало строительства – 1996 год. Работать начал в 2001. Выполнен в русском архитектурном стиле. Появился недалеко от того места, где стоял храм эпохи Николая I. Уже при советской власти он сначала был закрыт, а потом и полностью разобран. Новый религиозный объект имеет статус кафедрального собора. Внутри хранится православная реликвия — мощи святителя Стефана Пермского.



Водопад Буредан

- Находится на реке Каре. Высота составляет порядка десяти метров. Берега вокруг похожи на лунные кратеры из-за углублений, оставшихся от камней. При формировании пешего маршрута лучше выбрать правый берег: там пороги и каскады имеют более плавные переходы. Если туристы выбирают спуск по реке, то трудным является лишь участок выхода из каньона. Для подобного путешествия не обязателен большой опыт рафтинга.



Дом – музей И.П.Морозова

- Является частью Национального музея Коми. Посвящён жизни и работе главы республики, находившегося у власти с 50-х до 80-х годов. Именно благодаря ему, регион получил новый виток развития. Музей – копия родительского дома Морозова. Внутри воссоздан интерьер, собраны памятные вещи. Экскурсия проходит по трём залам, также есть возможность под присмотром мастера нарисовать собственный герб




Пожарная каланча

- Памятник архитектуры, строительство которого растянулось на несколько лет и завершилось в 1907 году. В 1975 проведена реконструкция, несколько изменившая облик каланчи. Ещё через десять лет привели в рабочее состояние куранты на фасаде. В настоящее время является административным зданием МЧС. На третьем этаже расположен музей на пожарную тематику. Объект культурного наследия народов России.



Кажимский железоделательный завод

Введён в эксплуатацию в 1757 году. Стоит на реке Кажым. Одновременно является памятником архитектуры и прославляет промышленность региона. Здесь изготовили первую крышу для Зимнего дворца. Законсервирован, а потом и заброшен, с 1928 года. Причиной стала дороговизна добычи руды и производства продукции. Сохранились не все строения: земляная плотина, восьмигранная башня, литейный цех и некоторые другие



Ыбский Серафимовский женский монастырь

● Строительство началось в 1996 году. А началась его история десятью годами ранее, когда некой Серафиме по легенде приснился сон о селе Ыб и святом источнике, который её исцелит. Пророчество сбылось, и впоследствии Серафима стала настоятельницей, а её сын был назначен на службу в местный храм. На территории обители работает музей, монахини принимают паломников. Реликвии – плачущие и омолодившиеся иконы.



Троице-Стефано-Ульяновский монастырь

- Основан в 1385 году. Оригинальное здание было вскоре разрушено. Часть названия в честь девушки Ульяны, которая предпочла смерть неволе, часть в честь Стефана Пермского – того, кто и стоял за строительством обители. В нынешний комплекс входят шесть храмов. Пережив взлёты и падения, монастырь получил второе дыхание в 1994 году, когда вновь стал действующим объектом Русской православной церкви.



Национальная галерея Республики Коми

- Основана в 1943 году. Единственный подобный музей в республике. Фонды составляют порядка десяти тысяч экземпляров. В экспозицию входят: живопись и графика из западной Европы и России разных периодов, вплоть до современности, искусство Коми, иконы и прочее. Рядом находится сад скульптуры – ещё одно достояние Сыктывкара.



Памятник букве «Ӧ»

- Установлен в 2011 году. Находится в Сыктывкаре рядом с Центром культуры коми. Памятник представляет собой двухметровую плиту, по центру которой выгравирована буква «Ӧ» – 18 по счёту в алфавите коми. Стоит на постаменте с уточняющей табличкой. Впервые «Ӧ» была использована в середине XVIII века. В некотором смысле буква – один из символов республики.



Национальный музей Республики Коми

- Основан в 1911 году. Экспонаты рассказывают историю региона. Экспозиции относятся к разным временным периодам. В коллекции есть документы, археологические находки, национальные предметы быта и декоративно-прикладного искусства, литературные произведения и прочее. Наряду с несколькими постоянными выставками периодически возникают и временные, приуроченные к важным датам и праздникам.



Гора Еркусей (Шаман-Гора)

- Находится рядом с посёлком Желанный. Высшая точка – 1099 метров. Второе название отсылает к легендам прошлого. По преданиям здесь была стоянка шаманов и совершались жертвоприношения. Местные считали, что тут живёт дух ветра. Гора – популярное направление для любителей альпинизма. Издали Еркусей напоминает крепость и стоит в отдалении от других вершин




Кылтовский крестовоздвиженский монастырь.

- Основан в конце XIX века. Располагается в посёлке Кылтово. Реликвии монастыря: иконы и особый крест, называемый «Чудотворным». Он и стал основой для будущей обители и по легенде умеет исцелять болезни. На территории находятся действующие храмы, а также жильё для монахинь и хозяйственные постройки. За годы существования монастырь много перенёс и был повторно открыт в 1995 году.



Усть-Вымский Михаило-Архангельский монастырь

Основан в 1380 году. Находится в селе Усть-Вымь. Ключевую роль в его строительстве сыграл Серафим Пермский. На месте деревянного здания впоследствии появился новый монастырь. Обитель закрыли при Екатерине II, хотя храмы продолжали работать. В 1996 году к монастырю опять появился интерес у государства и РПЦ. Различные строительные, восстановительные и реставрационные работы ведутся по сей день, хотя обитель функционирует.



Сказочные лесные просторы Коми

- Нетронутые леса Коми Находятся на западных склонах Урала. Принадлежат к территории заповедника и национального парка. Лесной массив относится к тайге, здесь типичная для такой местности флора и фауна. Объект всемирного наследия ЮНЕСКО. Остаются вопросы о границах лесов. На территории ведётся добыча золота, что не является нормой международного законодательства.



А теперь проверьте себя,
какие достопримечательности
Республики Коми вы запомнили?

ВИКТОРИНА

по иллюстрациям

к классному часу

«Чудеса родного края»










































**Спасибо
за внимание!**