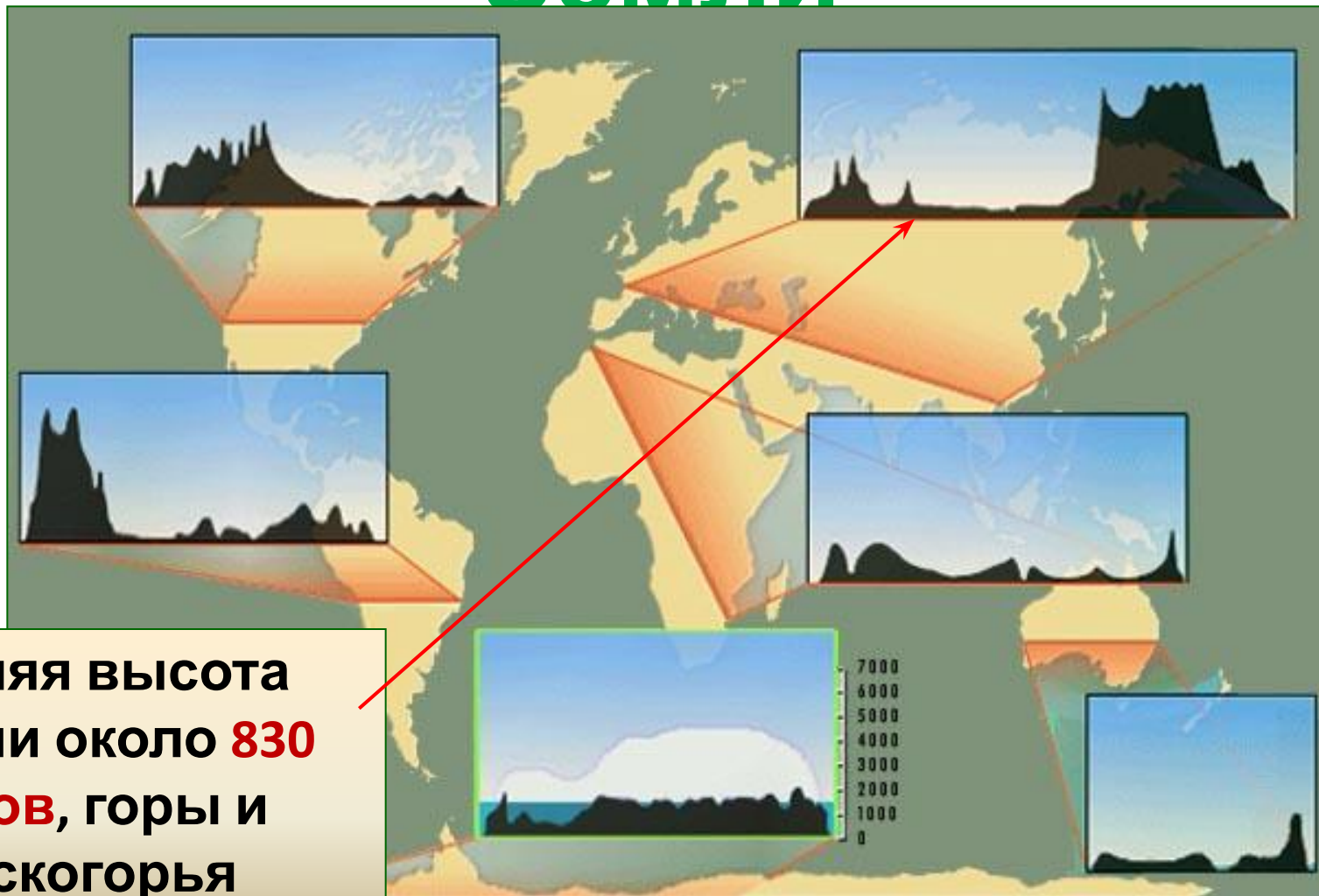


РЕЛЬЕФ ЕВРАЗИИ



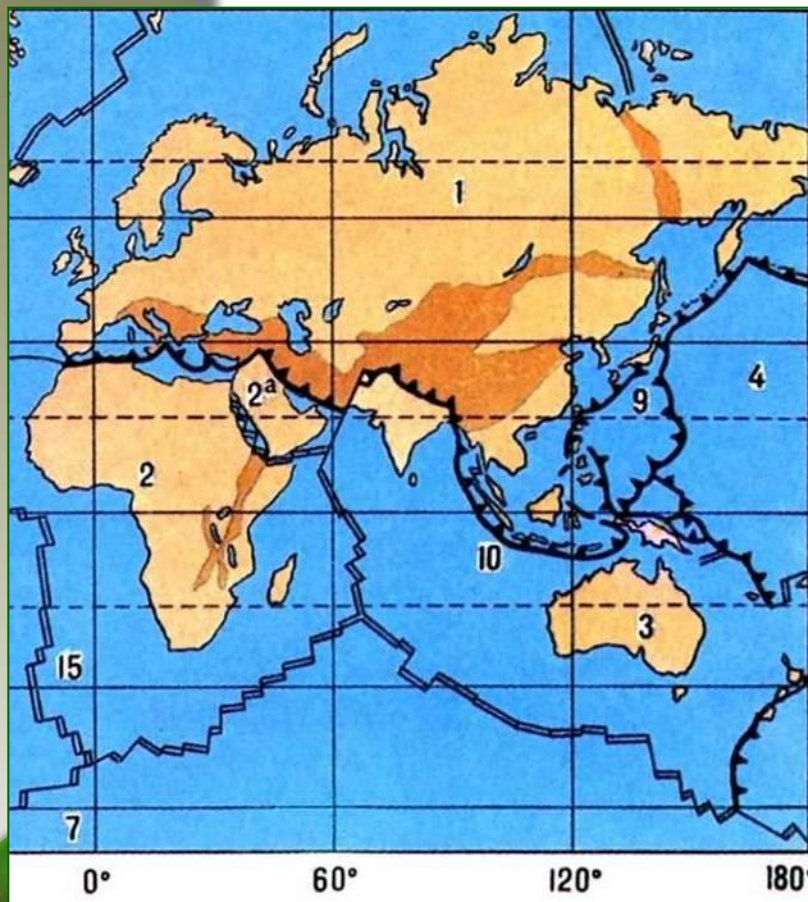
Евразия – самый высокий материк Земли



Средняя высота
Евразии около **830**
метров, горы и
платогорья

занимают около **65 %**

Евразия – «сросшийся» материк



- В отличие от других материков Евразия состоит не из одной, а из двух литосферных плит – Евразийской и Индо-Австралийской.
- Граница между ними проходит по горному поясу Гималаев, где плиты сталкиваются между собой.
- Каждая плита состоит из нескольких древних платформ, между которыми залегают складки разного возраста.

Тектонические структуры

Евразийская
литосферная
плита


- Восточно-Европейская, Сибирская, Китайско-Корейская платформы

Индо-Австралийская
литосферная
плита

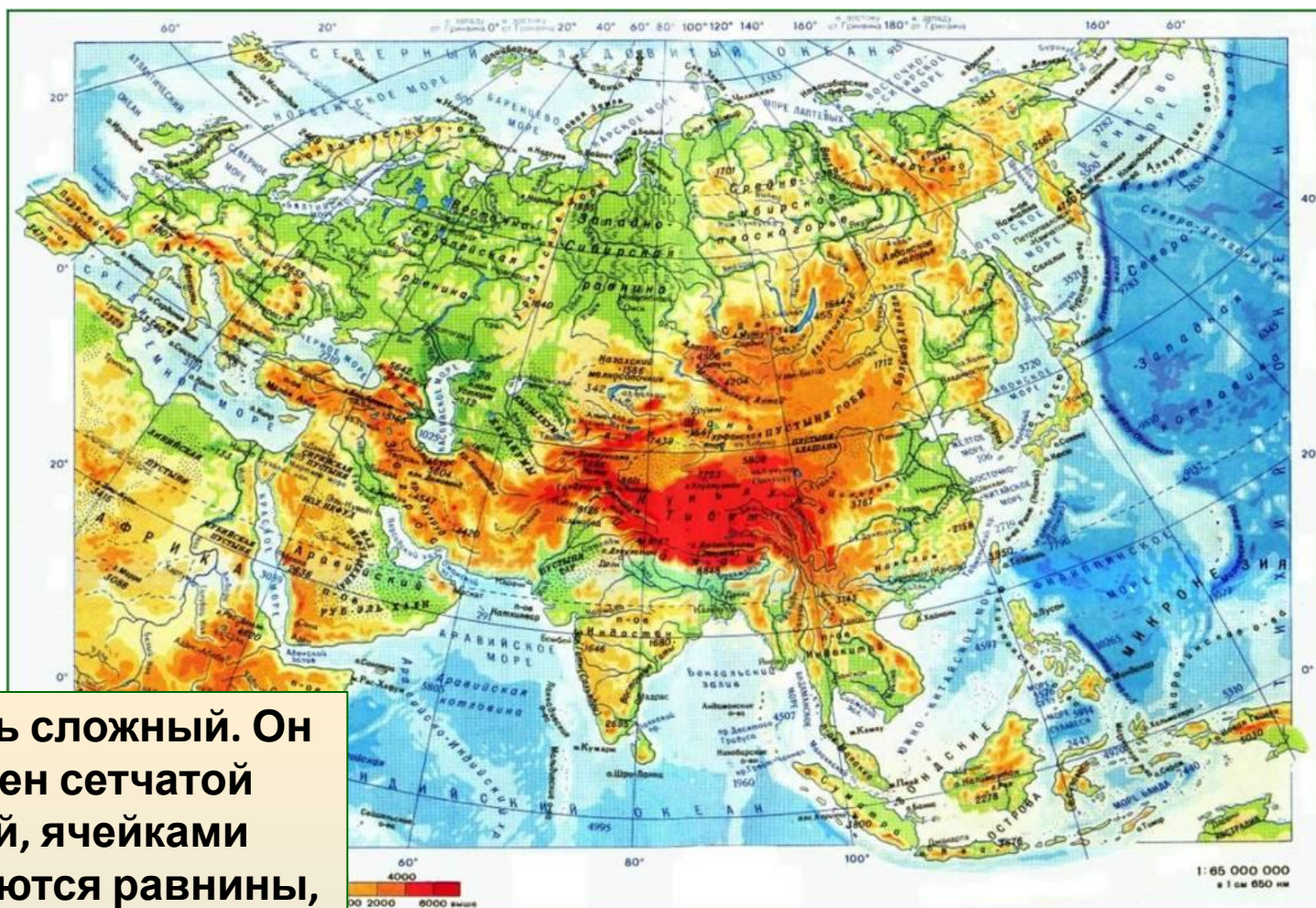
- Индийская и часть Африкано-Аравийской платформы

Складчатые
пояса

- Альпийско-Гималайский, Тихоокеанский (часть «Огненного кольца») и другие.



Формы рельефа



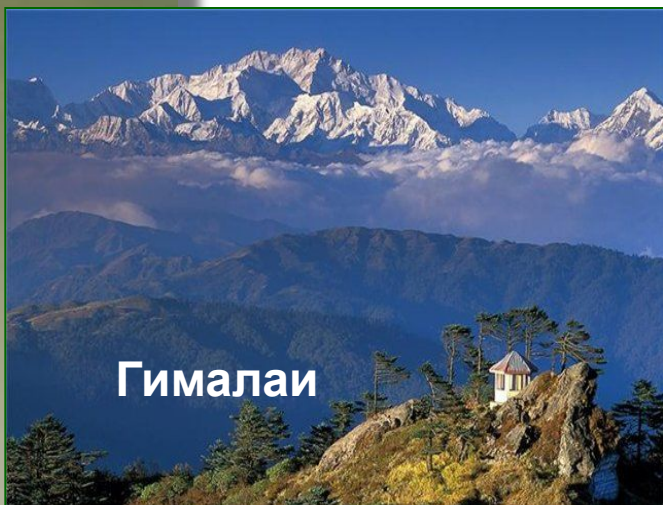
Рельеф очень сложный. Он представлен сетчатой структурой, ячейками которой являются равнины, между которыми находятся горные пояса.

Крупнейший складчатый пояс Евразии



- Альпийско-Гималайский складчатый пояс – самый крупный на Земле.
- Он включает: Пиренеи, Альпы, Карпаты, Балканы, Кавказ, Памир, Тянь-Шань, Каракорум, Гималаи и другие.
- Здесь находятся десятки гор выше 7 км, равных которым нет на других материках.
- Эти горы имеют разную высоту, но общей чертой является складчатое строение, проявляется в линейном простирании горных хребтов и отсутствии блоковых


Крупные горы



Тянь-Шань

Горы поменьше...

Декан





Карпаты



Кавказ



Альпы



Скандинавские

Джомолунгма – высшая точка планеты – 8 848 м



- Гора расположена в средней части Гималаев.
- У подножия горы живет много народов, поэтому она имеет много названий.
- «Джомолунгма» (племя шерпов) означает «мать снегов».
- «Эверестом» называется гора в честь английского картографа Джона Эвереста, которые определил высоты гимадайских вершин

Мертвое море – самая глубокая впадина

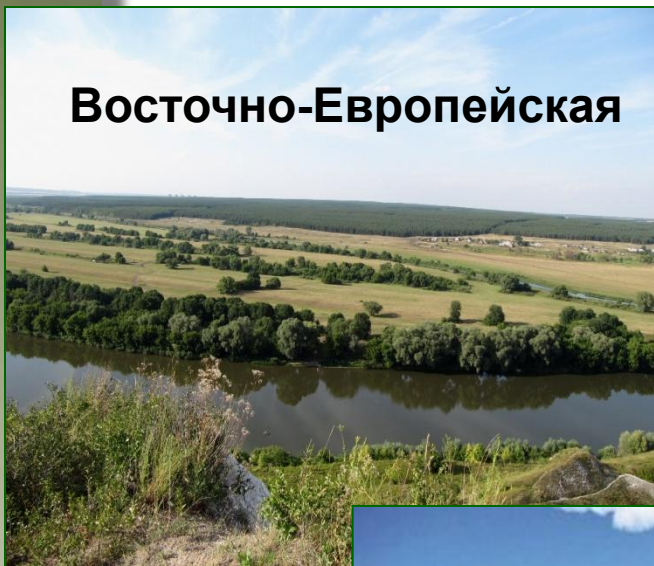
СУШИ




- Мертвое море -бессточное солёное озеро на Аравийском полуострове между Израилем и Иорданией.
- Глубина озера – 442 м ниже уровня моря.
- Долина Иордана, в которой лежит Мертвое море является уникальным геологическим образованием, межконтинентальной впадиной, образовавшейся при расколе двух материков —

Крупные равнины


Восточно-Европейская



Западно-Сибирская



**Среднесибирское
плато**



Полезные ископаемые



Евразия очень богата полезными ископаемыми, главными из которых являются нефть, природный газ, каменный уголь и

Домашнее задание:

- П.50, на к. карту все крупные формы рельефа, крайние точки, моря, океаны, проливы, крупные полуострова и острова Евразии.

