

**Информация об объектах имущества
(имущественных комплексах), находящихся
в государственной собственности Тульской
области, планируемых к вовлечению
в инвестиционный процесс**

Общий перечень объектов

(более подробная информация об объектах недвижимого имущества, в том числе земельных участках, входящих в состав имущественных комплексов, приведена ниже)

№ п/п	Наименование имущества
1.	Имущественный комплекс, состоящий из трех нежилых зданий, г. Алексин, ул. 50 лет ВЛКСМ, дача 47
2	Имущественный комплекс, состоящий из нежилого здания и земельного участка, г. Алексин, ул. 3.Космодемьянской, д.8
3.	Имущественный комплекс, состоящий из 12 нежилых зданий и земельного участка, Алексинский район, МО Шелепинское, ДСУ2 (вблизи д. Кудашевка)
4.	Имущественный комплекс, состоящий из нежилого здания и земельного участка, Алексинский район, с/п Солопенское, пос.Колосово
5.	Имущественный комплекс, состоящий из трех нежилых зданий и земельного участка, г. Белев, ул. Лермонтова, д. 3
6.	Имущественный комплекс, состоящий из нежилого здания и земельного участка, г. Белев, пл. Пролетарская, д. 7
7.	Имущественный комплекс, состоящий из нежилого здания, бытовых помещений, и земельного участка, г. Донской, мкр. Северо-Задонск, ул. Строительная, д. 28
8.	Имущественный комплекс, состоящий из 8 нежилых зданий и земельного участка, г. Донской, мкр. Задонье, ул. Кирова, д. 5
9.	Имущественный комплекс, состоящий из нежилого здания и земельного участка, Ефремовский район, МО Ступинское, с.Мечнянка
10.	Имущественный комплекс, состоящий из нежилого здания (магазин) и земельного участка, г. Кимовск, ул. Советская

№ п/п	Наименование имущества
11.	Имущественный комплекс, состоящий из 2 нежилых зданий и земельного участка, г. Новомосковск, ул. Пионеров, д. 2
12.	Имущественный комплекс, состоящий из 6 нежилых зданий и земельного участка, г. Тула, Пролетарский район, ул. Доктора Гумилевской, д. 8
13.	Имущественный комплекс, состоящий из незавершенного строительством объекта и земельного участка, г.Тула, Центральный район, ул. Оборонная, д. 1146
14.	Имущественный комплекс, состоящий из 13 нежилых зданий и земельного участка, г.Тула, Центральный район, пос.Озерный, д. 86
15.	Имущественный комплекс, состоящий из нежилых зданий и земельного участка, расположенный по адресу: г. Узловая, ул. Красноармейская, д. 3
16.	Имущественный комплекс, состоящий из трех нежилых зданий и земельного участка, Щекинский район, п. Первомайский, ул. Административная, д.11
17.	Имущественный комплекс, состоящий из 6 нежилых зданий и земельного участка, Щекинский район, р.п. Первомайский, ул. Южная, д. 41
18.	Имущественный комплекс, состоящий из нежилых зданий с инженерными коммуникациями и земельных участков, Щекинский район МО Крапивенское, с. Крапивна, ул. Коммунаров д.1-а
19.	Имущественный комплекс, состоящий из нежилого здания и земельного участка, Ясногорский район, с. Богословское
20.	Имущественный комплекс, состоящий из нежилых зданий с инженерными коммуникациями и земельного участка, Арсеньевский район, п.г.т. Славный, ул. Индустриальная, д. 18

Предполагаемый к продаже (предоставлению в аренду) имущественный комплекс, состоящий из нежилого здания и земельного участка, расположенный по адресу: Тульская область, Алексинский район, г. Алексин, ул. 50 лет ВЛКСМ, Дача № 47

Состав имущественного комплекса:

- Нежилое здание, общая площадь 175,1 кв.м, кадастровый номер: 71:24:020103:1590;
- Нежилое здание, общая площадь 50,1 кв.м, кадастровый номер: 71:24:020103:1587;
- Нежилое здание, общая площадь 29,0 кв.м, кадастровый номер: 71:24:020103:1588;

Объекты недвижимости расположены на земельном участке, находящемся в федеральной собственности.

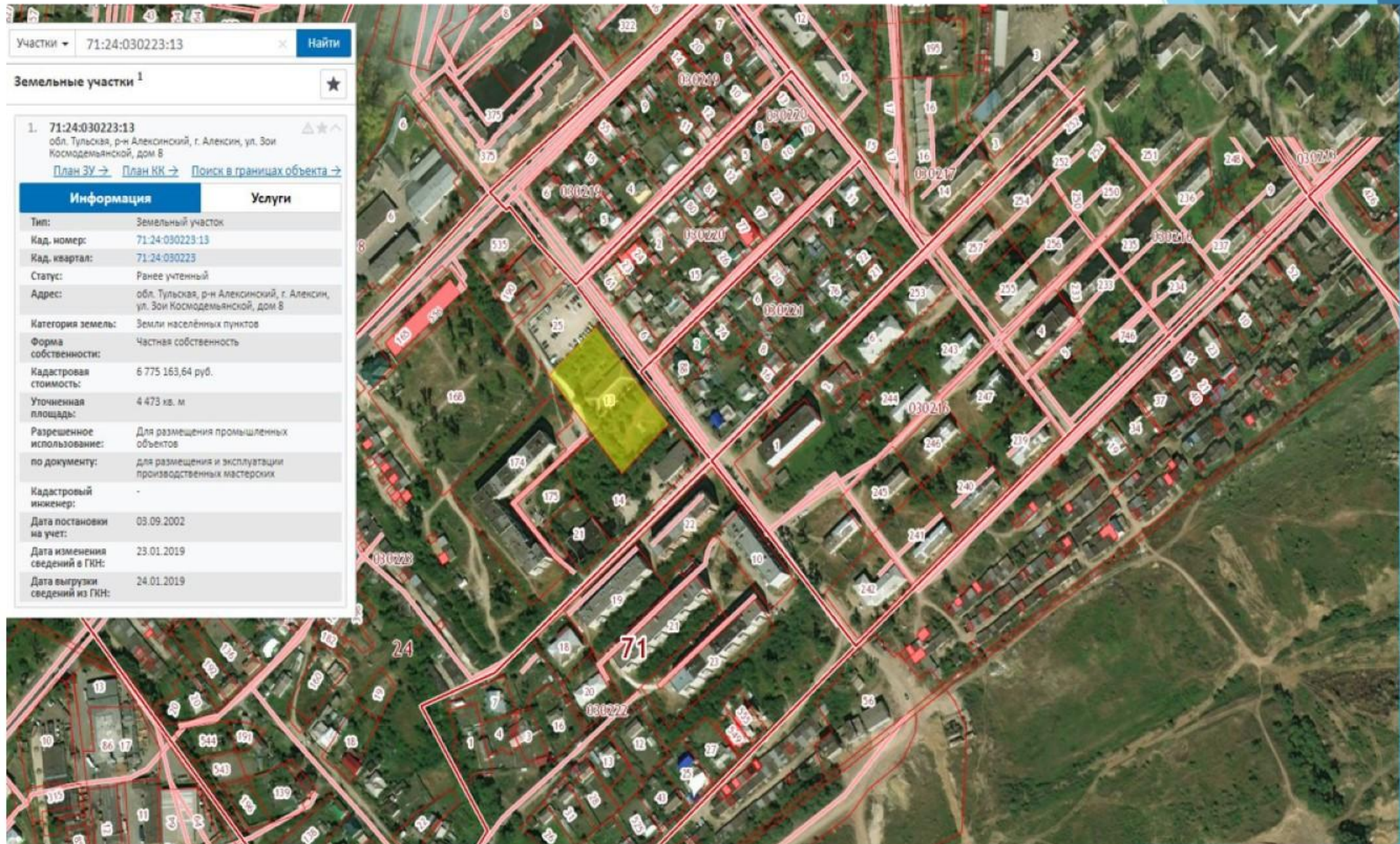




Предполагаемый к продаже (предоставлению в аренду) имущественный комплекс, состоящий из нежилого здания и земельного участка, расположенный по адресу: Тульская область, Алексинский район, г. Алексин, ул. З.Космодемьянской, д. 8

Состав имущественного комплекса:

- Нежилое здание, общая площадь 619,5 кв.м, кадастровый номер: 71:24:030223:380;
- Земельный участок, категория земель: земли населенных пунктов, общая площадь 4 473 кв. м, кадастровый номер: 71:24:030223:13.



Участки 71:24:030223:13 Найти

Земельные участки ¹

1. 71:24:030223:13
обл. Тульская, р-н Алексинский, г. Алексин, ул. Зои Космодемьянской, дом 8
[План ЗУ](#) → [План КК](#) → [Поиск в границах объекта](#) →

Информация	Услуги
Тип:	Земельный участок
Кад. номер:	71-24-030223-13
Кад. квартал:	71-24-030223
Статус:	Ранее учтенный
Адрес:	обл. Тульская, р-н Алексинский, г. Алексин, ул. Зои Космодемьянской, дом 8
Категория земель:	Земли населенных пунктов
Форма собственности:	Частная собственность
Кадастровая стоимость:	6 775 163,64 руб.
Уточненная площадь:	4 473 кв. м
Разрешенное использование:	Для размещения промышленных объектов
по документу:	для размещения и эксплуатации производственных мастерских
Кадастровый инженер:	-
Дата постановки на учет:	03.09.2002
Дата изменения сведений в ГИИ:	23.01.2019
Дата выгрузки сведений из ГИИ:	24.01.2019



Предполагаемый к продаже (предоставлению в аренду) имущественный комплекс, состоящий из двенадцати нежилых зданий и земельного участка, расположенный по адресу: Тульская область, Алексинский район, МО Шелепинское, ДСУ №2 (вблизи д.Кудашевка)

Состав имущественного комплекса:

- Административно-бытовой корпус, общая площадь 926,5 кв.м, лит. А, кадастровый номер: 71:00:000000:63846;
- Склад, общая площадь 73,2 кв.м, лит. А9, а9, кадастровый номер: 71:00:000000:64989;
- Склад ГСМ, общая площадь 43,9 кв.м, лит. А11, кадастровый номер: 71:00:000000:71649;
- Столярный цех, общая площадь 116,2 кв.м, лит. А8,а, кадастровый номер: 71:00:000000:71506;
- Кузница, общая площадь 55,7 кв.м, лит. А7, кадастровый номер: 71:00:000000:49418;
- Котельная, общая площадь 196,6 кв.м, лит. А2, кадастровый номер: 71:00:000000:71146;
- Охрана (контора старая) , общая площадь 143,1 кв.м, лит. А3, кадастровый номер: 71:00:000000:103434;
- Столовая-бытовка, общая площадь 58,2 кв.м, лит. А4,а, кадастровый номер: 71:00:000000:74626;
- Здание новой стоянки - гаража, общая площадь 908,8 кв.м, лит. А6, кадастровый номер: 71:00:000000:66772;
- Мастерские, гараж, общая площадь 2 796,1 кв.м, лит. А1,под А1, А5,а1, кадастровый номер: 71:00:000000:71731;
- Теплотрасса, протяженность 246 м, лит. I, кадастровый номер: 71:01:020201:1275;
- Заправочная (нежилое здание), общая площадь 6,8 кв.м, лит. А10, кадастровый номер: 71:00:000000:49452;
- Земельный участок, категория земель: земли промышленности, общая площадь 15 000 кв. м, кадастровый номер: 71:01:020201:104.







Предполагаемый к продаже (предоставлению в аренду) имущественный комплекс, состоящий из нежилого здания и земельного участка, расположенный по адресу: Тульская область, Алексинский район, с/п Солопенское, пос.Колосово

Состав имущественного комплекса:

- Учебный корпус, общая площадь 1 214,50 кв.м, кадастровый номер: 71:01:010209:378;

Здание является объектом культурного наследия регионального значения:

(«Бывшая усадьба Пасхаловых, 1-я пол. XIX в.»)

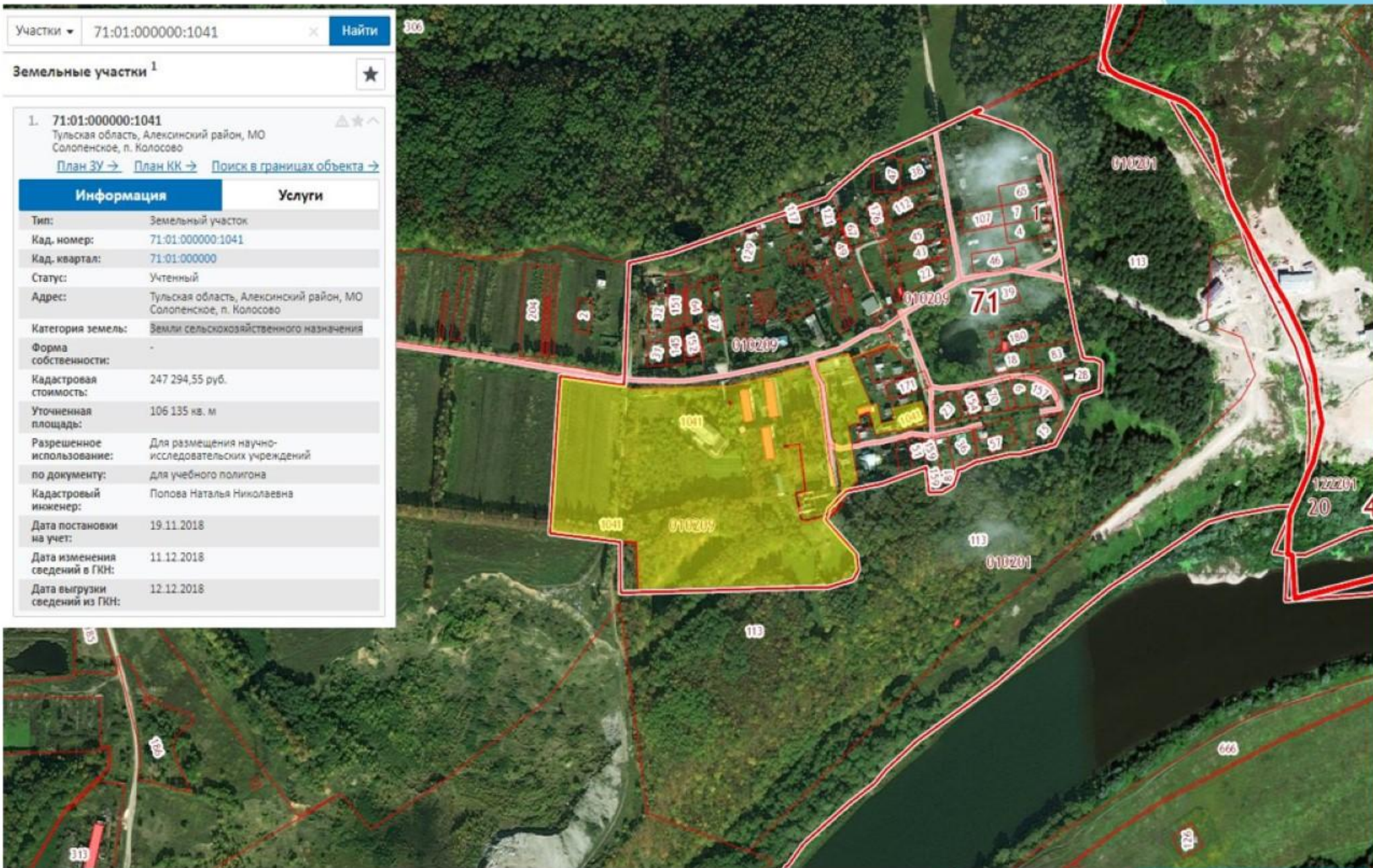
- Земельный участок, категория земель: земли сельскохозяйственного назначения, общая площадь 106 135,00 кв.м, кадастровый номер 71:01:000000:1041.

Участки 71:01:000000:1041

Земельные участки ¹

1. 71:01:000000:1041
Тульская область, Алексинский район, МО
Солопенское, п. Колосово
[План ЗУ](#) → [План КК](#) → [Поиск в границах объекта](#) →

Информация	Услуги
Тип:	Земельный участок
Кад. номер:	71:01:000000:1041
Кад. квартал:	71:01:000000
Статус:	Учтенный
Адрес:	Тульская область, Алексинский район, МО Солопенское, п. Колосово
Категория земель:	Земли сельскохозяйственного назначения
Форма собственности:	-
Кадастровая стоимость:	247 294,55 руб.
Уточненная площадь:	106 135 кв. м
Разрешенное использование:	Для размещения научно-исследовательских учреждений
по документу:	для учебного полигона
Кадастровый инженер:	Попова Наталья Николаевна
Дата постановки на учет:	19.11.2018
Дата изменения сведений в ГКН:	11.12.2018
Дата выгрузки сведений из ГКН:	12.12.2018



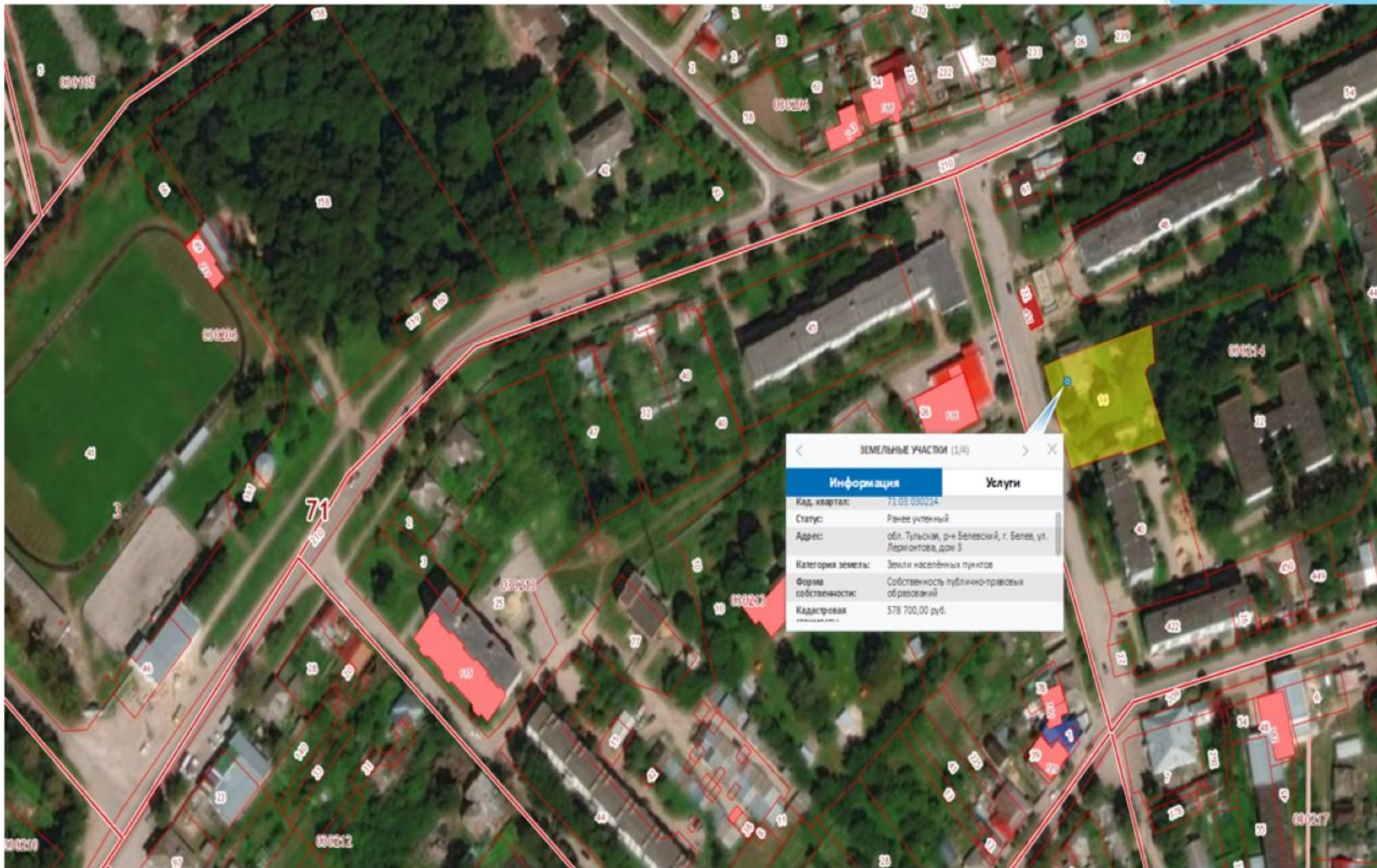


Предполагаемый к продаже (предоставлению в аренду) имущественный комплекс, состоящий из трех нежилых зданий и земельного участка, расположенный по адресу: Тульская область, г. Белев, ул. Лермонтова, д. 3

Состав имущественного комплекса:

- Здание центра, общая площадь 292,8 кв.м, лит. А, кадастровый номер: 71:03:030214:72;
- Здание пищеблока, общая площадь 34,2 кв.м, лит. Б с пристройкой, б, кадастровый номер: 71:03:030214:295;
- Склад, общая площадь 74,8 кв.м, лит. В, кадастровый номер: 71:03:030214:74;

- Земельный участок, категория земель: земли населенных пунктов, общая площадь 1 929 кв.м, кадастровый номер: 71:03:030214:14.









**Предполагаемый к продаже (предоставлению в аренду)
имущественный комплекс, состоящий из нежилого здания
и земельного участка, расположенный по адресу: Тульская область,
г. Белев, пл. Пролетарская, д. 7**

Состав имущественного комплекса:

- Нежилое здание, общая площадь 1 804,5 кв.м, лит. А, кадастровый номер: 71:03:030226:39;
- Земельный участок, категория земель: земли населенных пунктов, общая площадь 6 950 кв.м, кадастровый номер: 71:03:030226:0011.



ЗЕМЕЛЬНЫЕ УЧАСТКИ (1/4)

Информация

Услуги

кад. квартал:	7105050226
Статус:	Ранее учтенный
Адрес:	обл. Тульская, р-н Белевский, г. Белев, пл. Пролетарская, дом 7
Категория земель:	Земли населённых пунктов
Форма собственности:	Собственность публично-правовых образований
Кадастровая стоимость:	21 411 282,00 руб.

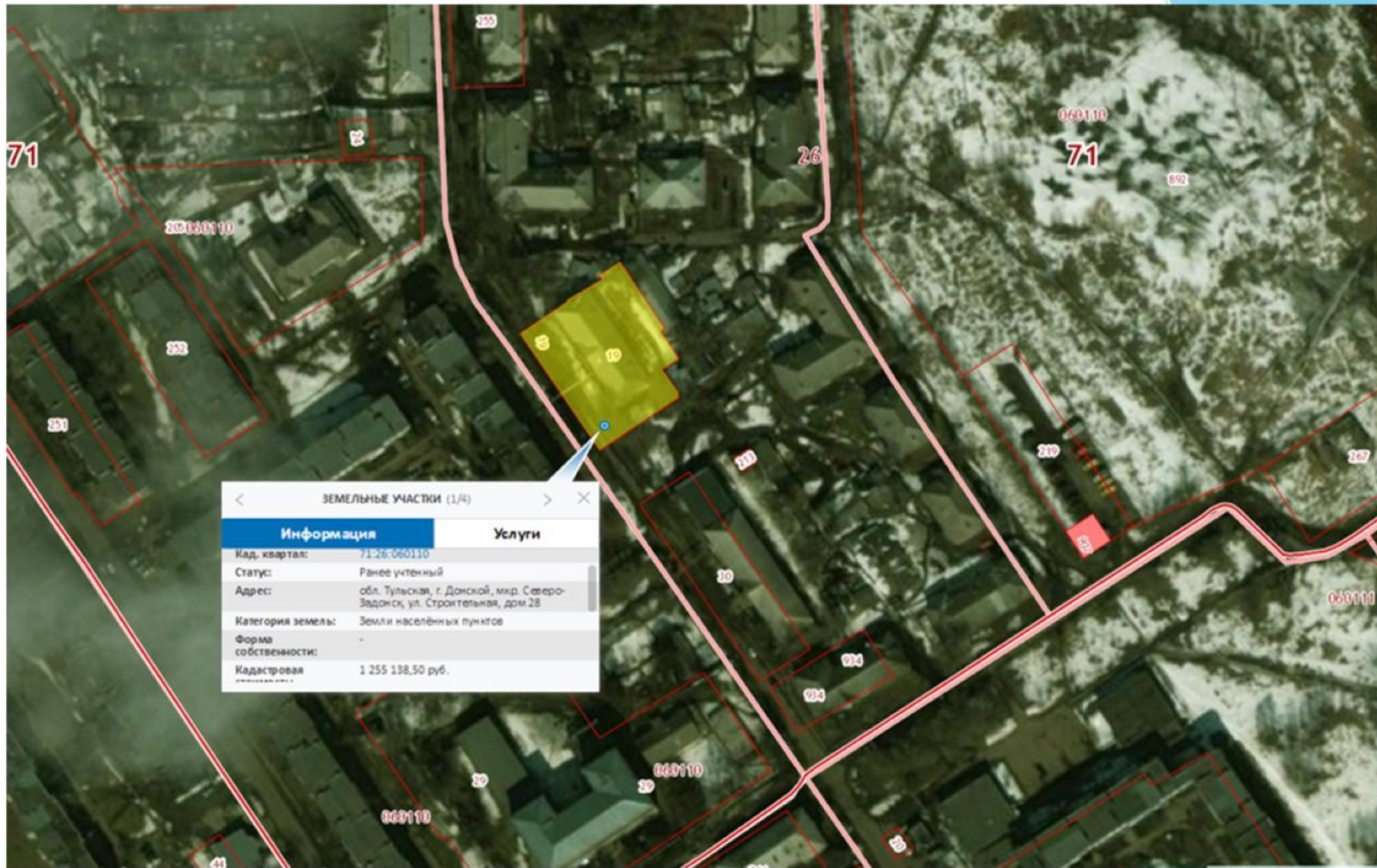




Предполагаемый к продаже (предоставлению в аренду) имущественный комплекс, состоящий из нежилого здания, бытовых помещений и земельного участка, расположенный по адресу: Тульская область, г. Донской, мкр. Северо-Задонск, ул. Строительная, д. 28

Состав имущественного комплекса:

- Нежилое здание, общая площадь 807,4 кв.м, лит. А, кадастровый номер: 71:26:060110:443;
- Бытовые помещения, общая площадь 180,3 кв.м, лит. Б, кадастровый номер: 71:26:060110:661;
- Земельный участок, категория земель: земли населенных пунктов, общая площадь 1 925,0 кв.м, кадастровый номер: 71:26:060110:19.



ЗЕМЕЛЬНЫЕ УЧАСТКИ (1/4)	
Информация	Услуги
Кад. квартал:	7126.060110
Статус:	Ранее учтенный
Адрес:	обл. Тульская, г. Донской, мкр. Северо-Задонск, ул. Строительная, д/м 28
Категория земель:	Земли населённых пунктов
Форма собственности:	-
Кадастровая стоимость:	1 255 138,50 руб.







**Предполагаемый к продаже (предоставлению в аренду)
имущественный комплекс, состоящий из восьми нежилых зданий
и земельного участка, расположенный по адресу: Тульская область,
г.Донской, пос. Задонье, ул. Кирова, д.5**

Состав имущественного комплекса:

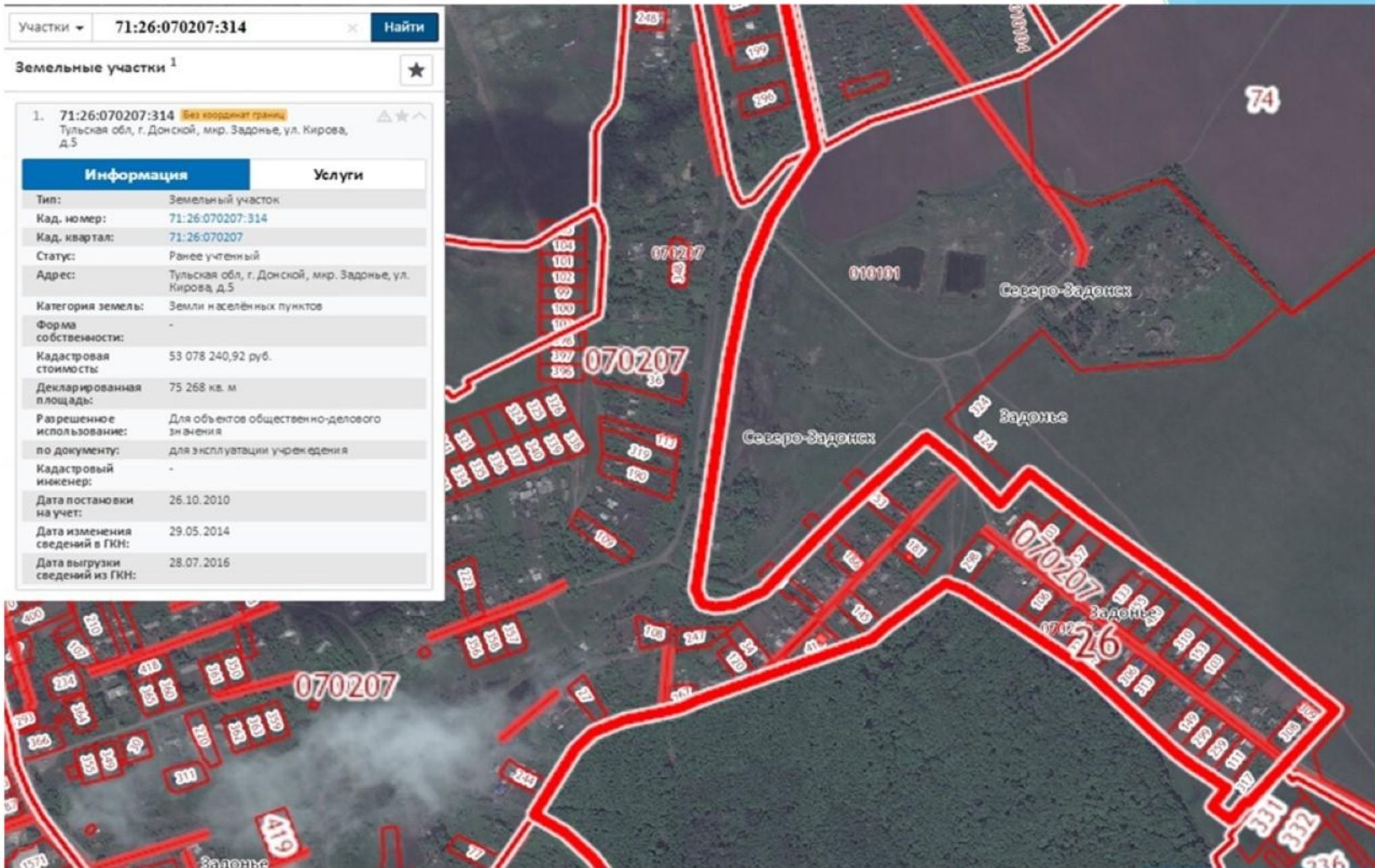
- Нежилое здание (основное), общая площадь 972 кв.м., лит. АА1А2аа1а2;
 - Нежилое здание (учебный корпус), общая площадь 1 229,7 кв.м, лит. Б,Б1,Б2,Б3,Б4,б,б1,б2,б3,б4;
 - Нежилое здание (производственный корпус), общая площадь 160 кв.м, лит. Д,Д1,Д2,Д3,Д4;
 - Нежилое здание (производственный корпус), общая площадь 435,7 кв.м, лит. В;
 - Нежилое здание (гараж), общая площадь 139,3 кв.м, лит. ЕЕ1;
 - Нежилое здание (овощехранилище), общая площадь 29,2 кв.м, лит. К;
 - Нежилое здание (теплица), общая площадь 276,7 кв.м, лит. ЖЖ1Ж2ж;
 - Нежилое здание (овощехранилище), общая площадь 38 кв. м., лит. З;
- Земельный участок, категория земель: земли населенных пунктов, общая площадь 75 268 кв. м,
кадастровый номер: 71:26:070207:314.

Участки ▾ 71:26:070207:314 × Найти

Земельные участки ¹

1. 71:26:070207:314 Без координат границ ☆ ★ ▲
Тульская обл, г. Донской, мкр. Задонье, ул. Кирова, д.5

Информация	Услуги
Тип:	Земельный участок
Кад. номер:	71:26:070207:314
Кад. квартал:	71:26:070207
Статус:	Ранее учтенный
Адрес:	Тульская обл, г. Донской, мкр. Задонье, ул. Кирова, д.5
Категория земель:	Земли населенных пунктов
Форма собственности:	-
Кадастровая стоимость:	53 078 240,92 руб.
Декларированная площадь:	75 268 кв. м
Разрешенное использование:	Для объектов общественно-делового значения
по документу:	для эксплуатации учреждения
Кадастровый инженер:	-
Дата постановки на учет:	26.10.2010
Дата изменения сведений в ГКН:	29.05.2014
Дата выгрузки сведений из ГКН:	28.07.2016





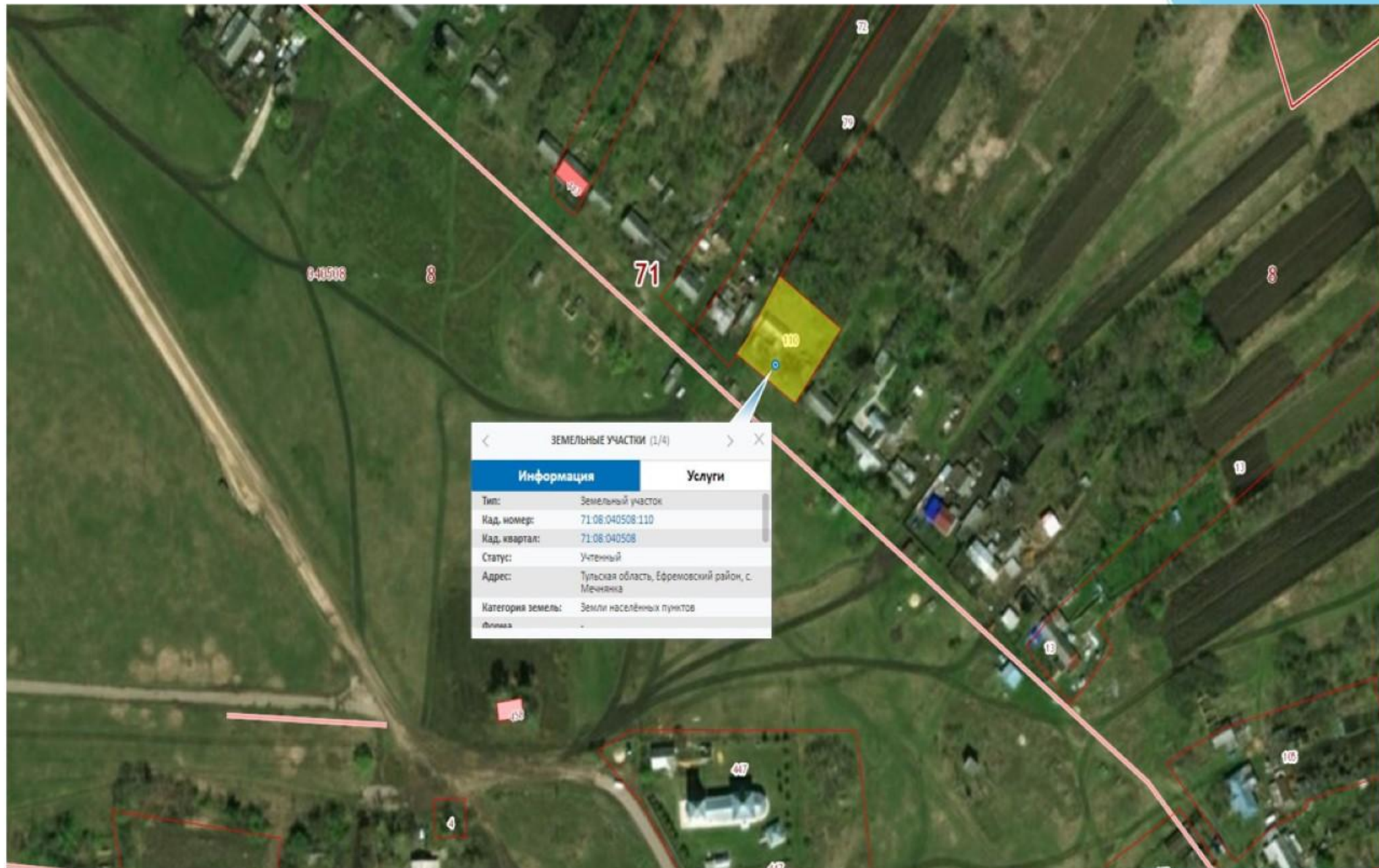




**Предполагаемый к продаже (предоставлению в аренду)
имущественный комплекс, состоящий из нежилого здания
и земельного участка, расположенный по адресу: Тульская область,
Ефремовский район, МО Ступинское, с.Мечнянка**

Состав имущественного комплекса:

- Нежилое здание - ветамбулатория, общая площадь 43,1 кв. м, кадастровый номер: 71:08:040508:430;
- Земельный участок, категория земель: земли населенных пунктов, общая площадь 1 000 кв. м, кадастровый номер: 71:08:040508:110.



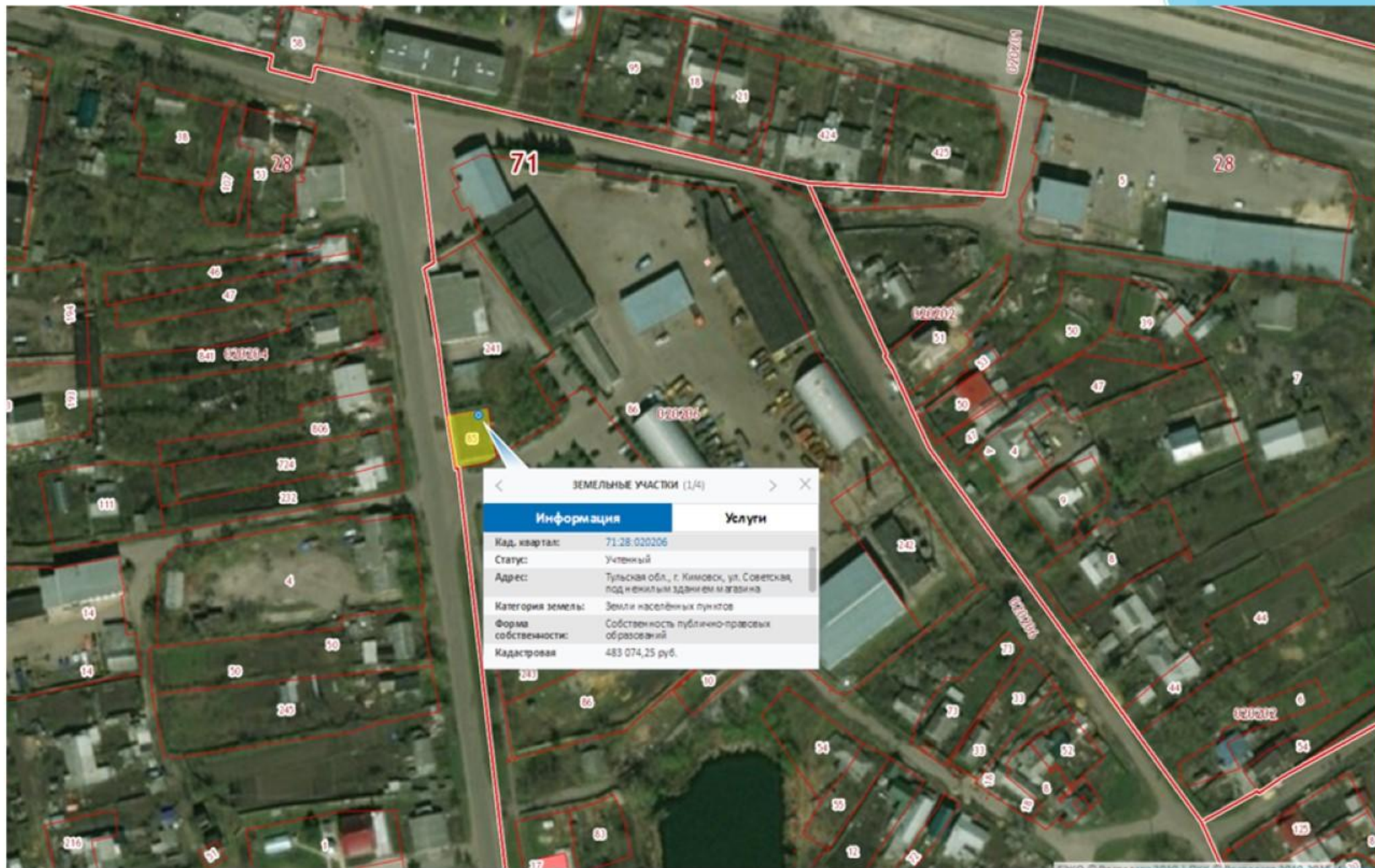
ЗЕМЕЛЬНЫЕ УЧАСТКИ (1/4)	
Информация	Услуги
Тип:	Земельный участок
Кад. номер:	71.08.040508.110
Кад. квартал:	71.08.040508
Статус:	Ученый
Адрес:	Тульская область, Ефремовский район, с. Мечнянка
Категория земель:	Земли населённых пунктов
Иллюстрация:	-



**Предполагаемый к продаже (предоставлению в аренду)
имущественный комплекс, состоящий из нежилого здания
и земельного участка, расположенный по адресу: Тульская область,
г. Кимовск, ул. Советская**

Состав имущественного комплекса:

- Магазин, общая площадь 191,2 кв. м, лит. Л.Л*;
- Земельный участок, категория земель: земли населенных пунктов, общая площадь 305 кв. м, кадастровый номер: 71:28:020206:85.





**Предполагаемый к продаже (предоставлению в аренду)
имущественный комплекс, состоящий из двух нежилых зданий
и земельного участка, расположенный по адресу: Тульская область,
г. Новомосковск, ул. Пионеров, д. 2**

Состав имущественного комплекса:

- Нежилое отдельно стоящее здание - административно-производственное здание, общая площадь 3 800,5 кв.м, лит. А,А1,А2, кадастровый номер: 71:29:020105:300;
- Общежитие, общая площадь 2 348,1 кв.м, кадастровый номер: 71:29:020105:47;
- Земельный участок, категория земель: земли населенных пунктов, общая площадь 12 879,00 кв. м, кадастровый номер: 71:29:020105:33.



ЗЕМЕЛЬНЫЕ УЧАСТКИ (1/4)

Информация	Услуги
Тип:	Земельный участок
Кад. номер:	71:29:020105:33
Кад. квартал:	71:29:020105
Статус:	Утильный
Адрес:	обл. Тульская, р-н Новомосковский, г. Новомосковск, ул. Пионеров, дом 2
Категория земель:	Земля населённых пунктов

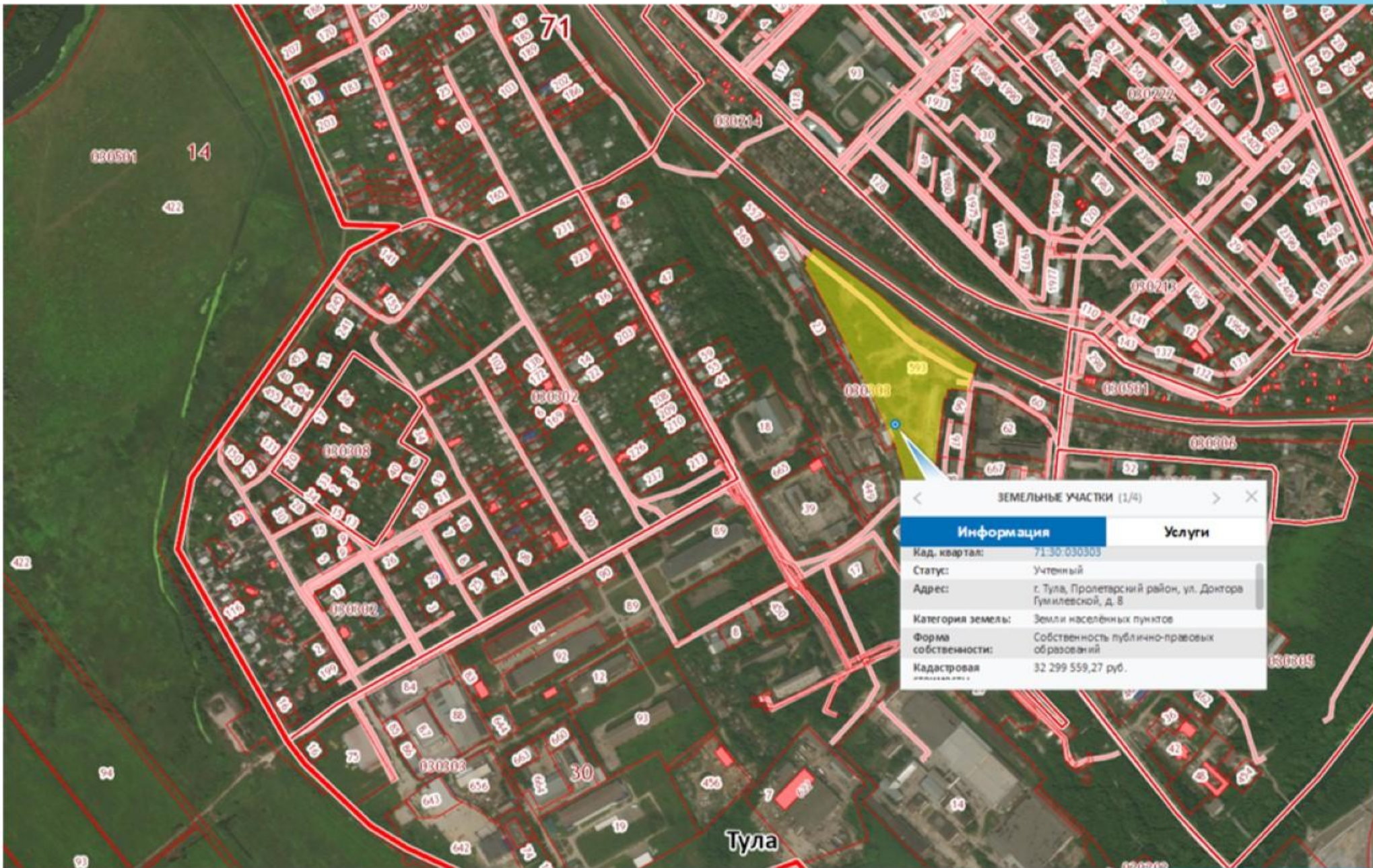


**Предполагаемый к продаже (предоставлению в аренду)
имущественный комплекс, состоящий из шести нежилых зданий
и земельного участка, расположенный по адресу: Тульская область,
г. Тула, Пролетарский район, ул. Доктора Гумилевской, д. 8**

Состав имущественного комплекса:

- Административное здание, общая площадь 744,7 кв.м, лит. А, кадастровый номер: 71:30:030303:113;
- Столярная мастерская, общая площадь 894 кв.м, лит. Б, Б1, б, кадастровый номер: 71:30:030303:114;
- Бытовое помещение, общая площадь 157,2 кв.м, лит. Ж, кадастровый номер: 71:30:030303:119;
- Проходная, общая площадь 10,4 кв.м, лит. П, п1, кадастровый номер: 71:30:030303:124;
- Гараж, общая площадь 708 кв.м, лит. И, И1, кадастровый номер: 71:30:030303:120;
- Трансформаторная подстанция, общая площадь 11,9 кв.м, лит. ТП, кадастровый номер: 71:30:030303:170;

- Земельный участок, категория земель: земли населенных пунктов, общая площадь 29 753 кв. м, кадастровый номер: 71:30:030303:593.



ЗЕМЕЛЬНЫЕ УЧАСТКИ (1/4)	
Информация	Услуги
Кад. квартал:	71:30:030503
Статус:	Учтенный
Адрес:	г. Тула, Пролетарский район, ул. Доктора Гумилевской, д. 8
Категория земли:	Земли населённых пунктов
Форма собственности:	Собственность публично-правовых образований
Кадастровая стоимость:	32 299 559,27 руб.



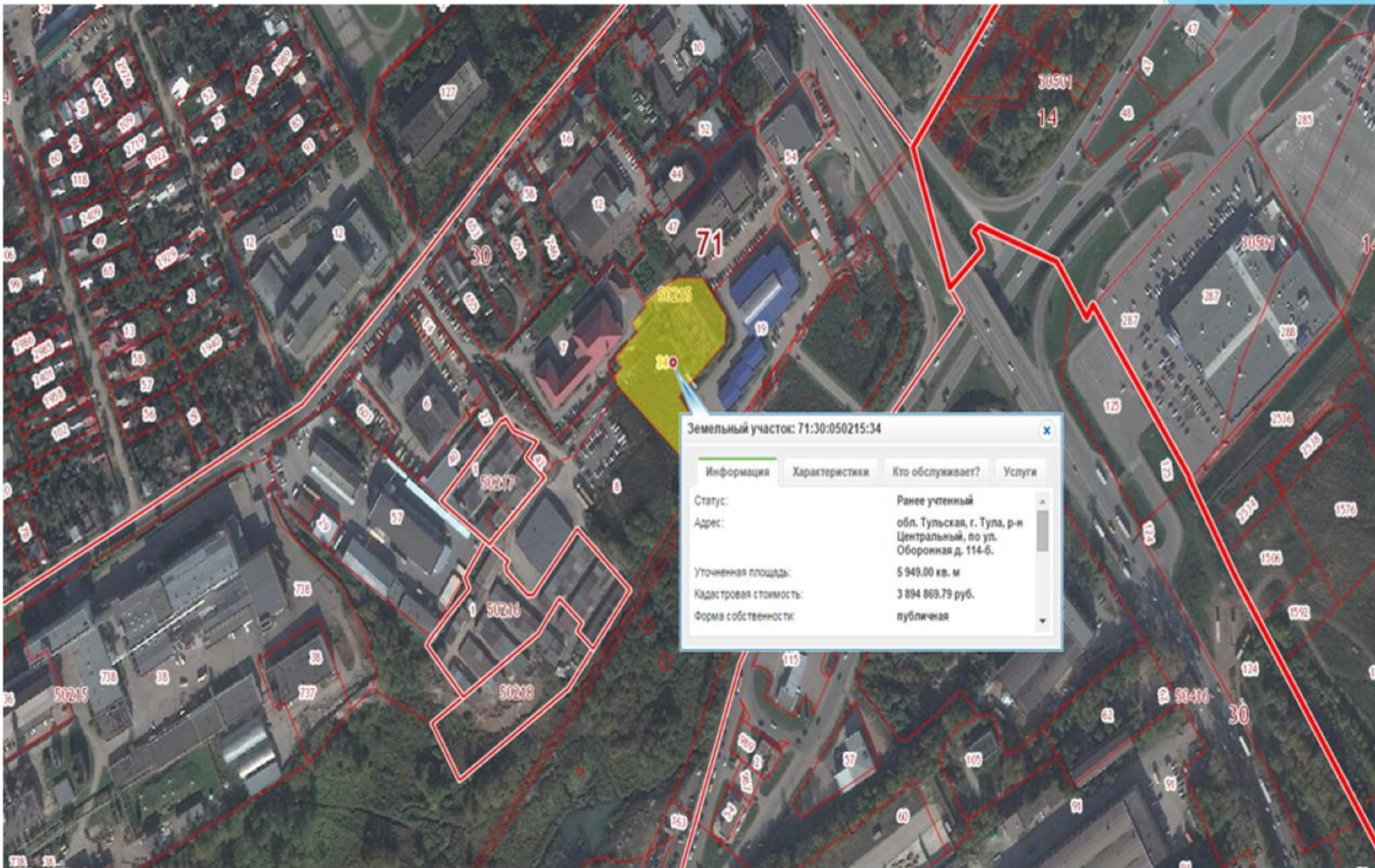


Предполагаемый к продаже (предоставлению в аренду)

**имущественный комплекс, состоящий из незавершенного строительством объекта, лит. ВВ1, и земельного участка, расположенный по адресу:
Тульская область, г.Тула, Центральный район, ул. Оборонная, д. 114б**

Состав имущественного комплекса:

- Незавершенный строительством объект, общая площадь 1 463,9 кв.м, степень готовности 17%, лит. ВВ1, кадастровый номер: 71:30:050215:689;
- Земельный участок, категория земель: земли населенных пунктов, общая площадь 5949 кв.м, кадастровый номер: 71:30:050215:34.





**Предполагаемый к продаже (предоставлению в аренду)
имущественный комплекс, состоящий из тринадцати нежилых зданий
и земельного участка, расположенный по адресу: Тульская область,
г.Тула, Центральный район, пос.Озерный, д. 86**

Состав имущественного комплекса:

- Здание артскважины, общая площадь 4,5 кв.м, лит. С, кадастровый номер: 71:14:030801:462;
 - Нежилое здание, общая площадь 32,9 кв.м, кадастровый номер: 71:14:030801:468;
 - Административный корпус, общая площадь 132,2 кв.м, лит. Н,н1, кадастровый номер: 71:14:030801:464;
 - Дом сторожа, общая площадь 23,8 кв.м, лит. П,П1, кадастровый номер: 71:14:030801:465;
 - Изолятор, общая площадь 73,5 кв.м, лит. И, кадастровый номер: 71:14:030801:466;
 - Овощехранилище, общая площадь 83,8 кв.м, лит. М, кадастровый номер: 71:14:030801:470;
 - Прачечная, общая площадь 151,8 кв.м, лит. Л,л1,л2,л3, кадастровый номер: 71:14:030801:469;
 - Сарай на 6 ячеек, общая площадь 27,6 кв.м, лит. К, кадастровый номер: 71:14:030801:467;
 - Спальный корпус №1, общая площадь 276,4 кв.м, лит. А,а,а1, кадастровый номер: 71:00:000000:39739;
 - Спальный корпус №2, общая площадь 168,4 кв.м, лит. Б,Б1,б, кадастровый номер: 71:14:030801:460;
 - Спальный корпус №3, общая площадь 172,9 кв.м, лит. В,В1,в, кадастровый номер: 71:14:030801:461;
 - Спальный корпус №4, общая площадь 166,1 кв.м, лит. Г,Г1, кадастровый номер: 71:14:030801:471;
 - Столовая, общая площадь 363,5 кв.м, лит. Ж,Ж1,ж2,ж3, кадастровый номер: 71:14:030801:463.
- Земельный участок, категория земель: земли лесного фонда, общая площадь 44 000 кв. м, кадастровый номер 71:14:030801:196 находится в федеральной собственности.

Участки 54,057233 37,589059

Найти

Земельные участки ¹



1. 71:14:030801:196

Тульская область, г. Тула, квартал 151 (выделы 9,11)
Яснополянской дачи Яснополянского участкового лесничества государственного учреждения Тульской области "Тульское лесничество". На земельном участке расположен объект недвижимости: нежилые здания: г. Тула, пос. Озерный, д. 86

[План ЗУ →](#) [План КК →](#) [Поиск в границах объекта →](#)

Информация

Услуги

Тип:	Земельный участок
Кад. номер:	71:14:030801:196
Кад. квартал:	71:14:030801
Статус:	Учтенный
Адрес:	Тульская область, г. Тула, квартал 151 (выделы 9,11) Яснополянской дачи Яснополянского участкового лесничества государственного учреждения Тульской области "Тульское лесничество". На земельном участке расположен объект недвижимости: нежилые здания: г. Тула, пос. Озерный, д. 86
Категория земель:	Земли лесного фонда
Форма собственности:	Собственность публично-правовых образований
Кадастровая стоимость:	42 064,00 руб.
Уточненная площадь:	44 000 кв. м
Разрешенное использование:	Для размещения иных объектов (территорий) рекреационного назначения
по документу:	для осуществления рекреационной деятельности
Кадастровый инженер:	Сурмина Светлана Евгеньевна
Дата постановки на учет:	28.12.2011
Дата изменения сведений в ГКУ:	02.08.2017
Дата выгрузки сведений из ГКУ:	09.08.2018





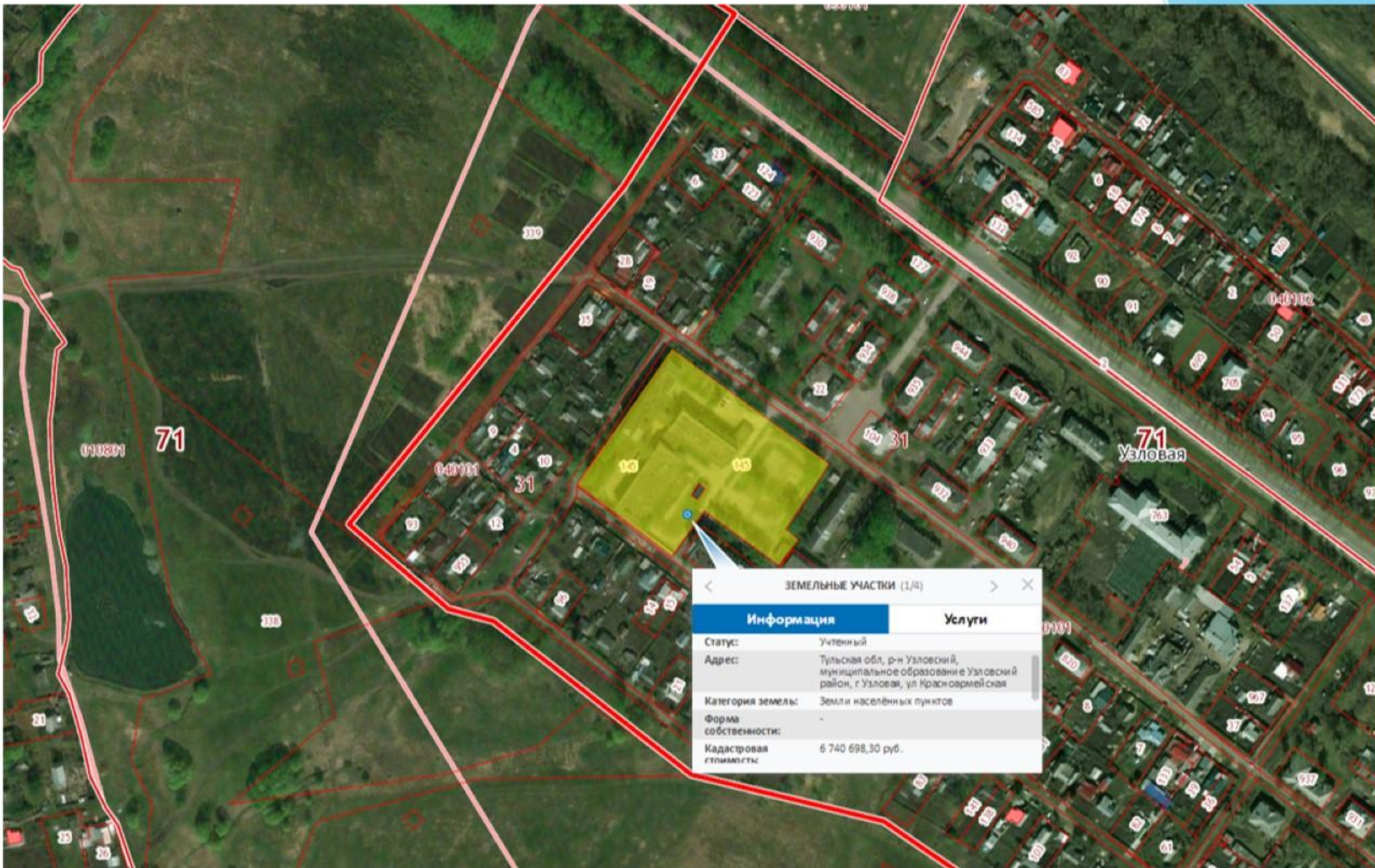




Предполагаемый к продаже (предоставлению в аренду) имущественный комплекс, состоящий из нежилых зданий и земельного участка, расположенный по адресу: Тульская область, г. Узловая, ул. Красноармейская, д. 3

Состав имущественного комплекса:

- Нежилое здание, общая площадь 7 632,6 кв.м, кадастровый номер: 71:31:040101:879;
 - Нежилое здание (горка), общая площадь 144 кв.м, кадастровый номер: 71:31:040101:880;
 - Сарай, общая площадь 90 кв.м, кадастровый номер: 71:31:040101:265;
 - Сарай, общая площадь 121,9 кв.м, кадастровый номер: 71:31:040101:878;
 - Сооружение (подъездная дорога), кадастровый номер: 71:31:040101:874;
 - Сооружение (внутренние дороги), кадастровый номер: 71:31:040101:877;
 - Сооружение (ограждение), кадастровый номер: 71:31:040101:876.
- Земельный участок, категория земель: земли населенных пунктов, общая площадь 14 918 кв. м, кадастровый номер 71:31:040101:145.



ЗЕМЕЛЬНЫЕ УЧАСТКИ (1/4)

Информация	Услуги
Статус:	Учтенный
Адрес:	Тульская обл, р-н Узловский, муниципальное образование Узловский район, г Узловск, ул Красноваршавская
Категория земель:	Земли населенных пунктов
Форма собственности:	-
Кадастровая стоимость:	6 740 698,30 руб.





Предполагаемый к продаже (предоставлению в аренду) имущественный комплекс, состоящий из нежилых зданий и земельного участка, расположенный по адресу: Тульская область, Щекинский район, п. Первомайский, ул. Административная, д. 11

Состав имущественного комплекса:

- Нежилое здание (учебный корпус), общая площадь 1 446,30 кв.м, кадастровый номер: 71:22:30343:987;
- Нежилое здание (столовая), общая площадь 354,6 кв.м, кадастровый номер: 71:22:030343:897;
- Тир стрелковый, общая площадь 96,8 кв.м, кадастровый номер: 71:22:030306:318;
- Внешняя электрическая сеть, протяженность 73 м, кадастровый номер: 71:22:030306:319;
- Водопроводная сеть (Водопровод), протяженность 48 м, кадастровый номер: 71:22:030306:315;
- Теплотрасса (Канализации), протяженность 78 м, кадастровый номер: 71:22:030306:316;
- Канализационная сеть с отстойником, протяженность 54 м, кадастровый номер: 71:22:030306:317;

- Земельный участок, категория земель: земли населенных пунктов, общая площадь 8 153 кв. м, кадастровый номер 71:22:030306:82.



ЗЕМЕЛЬНЫЕ УЧАСТКИ (1/4)

Информация		Услуги
Тип:	Земельный участок	
Кад. номер:	71:22-030306-82	
Кад. квартал:	71:22-030306	
Статус:	Ранее учтенный	
Адрес:	Тульская обл, р-н Щекинский, рп Первомайский, ул Административная, д 11	
Категория земель:	Земли населённых пунктов	







Предполагаемый к продаже (предоставлению в аренду) имущественный комплекс, состоящий из четырех нежилых зданий, земельного участка и двух объектов движимого имущества, расположенный по адресу: Тульская область, Щекинский район, р.п. Первомайский, ул. Южная, д. 41

Состав имущественного комплекса:

- Нежилое здание, общая площадь 505,3 кв.м, лит. А, кадастровый номер: 71:22:030343:1494;
 - Нежилое здание (мастерские), общая площадь 456,3 кв.м, лит. Б, Б1, кадастровый номер: 71:22:030343:8344;
 - Сарай, общая площадь 25,1 кв.м, лит. Г, кадастровый номер: 71:22:030343:8614;
 - Сарай, общая площадь 49 кв.м, лит. Г1, кадастровый номер: 71:22:030343:8621.
-
- Земельный участок, категория земель: земли населенных пунктов, общая площадь 7 400 кв. м, кадастровый номер 71:22:030343:18.



ЗЕМЕЛЬНЫЕ УЧАСТКИ (1/4)

Информация	Услуги
Кад. квартал:	7122/000543
Статус:	Ранее учтенный
Адрес:	Тульская обл, р-н Щкинский, рп Первомайский, ул Южная, д.41
Категория земель:	Земли населенных пунктов
Форма собственности:	Собственность публично-правовых образований
Кадастровая:	9 823 796,00 руб.





Предполагаемый к продаже (предоставлению в аренду) имущественный комплекс, состоящий из нежилых зданий с инженерными коммуникациями и земельных участков, расположенный по адресу: Тульская область, Щекинский район МО Крапивенское, с. Крапивна, ул. Коммунаров д.1-а

Состав имущественного комплекса:

- Нежилое здание с подвалом, площадь подвала 769,5 кв.м, площадь объекта: 4 712,6 кв.м., литер А, а, а1, Б, б, кадастровый номер: 71:22:070102:1993;
 - Нежилое здание с подвалом, площадь объекта: 86,2 кв.м., литер Ж, кадастровый номер: 71:22:070102:1996;
 - Нежилое здание, площадь 115,1 кв.м., литер В, в, кадастровый номер: 71:22:070102:1994;
 - Нежилое здание, площадь объекта 272,7 кв.м., литер Е, кадастровый номер: 71:22:070102:1995;
 - Модульная котельная, площадь 38,3 кв.м., литер И, кадастровый номер 71:22:070102:1109;
 - Сеть водоснабжения, протяженность 24 м., литер VI, кадастровый номер: 71:22:070102:977;
 - Сеть водоотведения, протяженность 1 м., литер VII, кадастровый номер объекта: 71:22:070102:1164;
 - Сеть электроснабжения, протяженность 4 м., литер VIII, кадастровый номер: 71:22:070102:811;
 - Тепловая сеть, протяжённость 2 м., литер V, кадастровый номер: 71:22:070102:1163;
 - Газопровод среднего и низкого давления, протяженность 58 м, кадастровый номер: 71:22:070102:1989;
 - Подъездная автодорога, протяженность 1023 м.;
 - Ограждение школы, площадь 643,7 кв.м.
-
- Земельный участок, категория земель: земли населенных пунктов, общая площадь 52 119 кв. м, кадастровый номер 71:22:070102:27;
 - Земельный участок, категория земель: земли населенных пунктов, общая площадь 1 500 кв.м, кадастровый номер 71:22:070102:25.

Участки 53,934515 37,149063

Земельные участки ¹

1. 71:22:070102:27

Тульская обл, р-н Щекинский, тер МО
Крапивенское, с Крапивна, ул Коммунаров, д 1а

[План ЗУ](#) → [План КК](#) → [Поиск в границах объекта](#) →

Информация	Услуги
Тип:	Земельный участок
Кад. номер:	71:22:070102:27
Кад. квартал:	71:22:070102
Статус:	Ранее учтенный
Адрес:	Тульская обл, р-н Щекинский, тер МО Крапивенское, с Крапивна, ул Коммунаров, д 1а
Категория земель:	Земли населенных пунктов
Форма собственности:	Собственность публично-правовых образований
Кадастровая стоимость:	5 341 155,12 руб.
Уточненная площадь:	52 119 кв. м
Разрешенное использование:	Для общего пользования (уличная сеть)
по документу:	учебное заведение
Кадастровый инженер:	-
Дата постановки на учет:	18.10.2002
Дата изменения сведений в ГИИ:	24.07.2018
Дата выгрузки сведений из ГИИ:	25.07.2018









Предполагаемый к продаже (предоставлению в аренду) имущественный комплекс, состоящий из нежилого здания и земельного участка, расположенный по адресу: Тульская область, Ясногорский район, МО Ивановское, с. Богословское

Состав имущественного комплекса:

- Нежилое здание (склад), общая площадь 62,6 кв.м, лит. А, кадастровый номер: 71:23:040310:1474;
- Земельный участок, категория земель: земли населенных пунктов, общая площадь 24 829,0 кв. м, кадастровый номер: 71:23:040310:1578.





**Предполагаемый к продаже (предоставлению в аренду) имущественный комплекс,
состоящий из нежилых зданий с инженерными коммуникациями и земельного участка,
расположенный по адресу: Тульская область, Арсеньевский район,
п.г.т. Славный, ул. Индустриальная, д. 18**

Состав имущественного комплекса:

- Здание бани – душевой, площадью 267,2 кв.м, кадастровый номер: 71:02:030701:1848;
 - Здание пункта управления, площадью 519,1 кв.м, кадастровый номер: 71:02:030701:1821;
 - Здание казармы на 624 чел., площадью 4 197,9 кв.м, кадастровый номер: 71:02:030701:1822;
 - Здание казармы на 624 чел., площадью 3 675,6 кв.м, кадастровый номер: 71:02:030701:1839;
 - Караульное помещение с гауптвахтой, площадью 231,1 кв.м, кадастровый номер: 71:02:030701:1849;
 - Квашпункт, площадью 211,4 кв.м, кадастровый номер: 71:02:030701:1823;
 - Здание контрольно-пропускного пункта, площадью 123,3 кв.м, кадастровый номер: 71:02:030701:1834;
 - Здание мастерской вешремонта, площадью 122,4 кв.м, кадастровый номер: 71:02:030701:1845;
 - Овощехранилище, площадью 465,9 кв.м, кадастровый номер: 71:02:030701:1847;
 - Здание питомника служебных собак, площадью 62,6 кв.м, кадастровый номер: 71:02:030701:1846;
 - Здание свинарника № 1, площадью 143 кв.м, кадастровый номер: 71:02:030701:1838;
 - Здание свинарника №2, площадью 421,6 кв.м, кадастровый номер: 71:02:030701:1842;
 - Здание склада вооружения № 1, площадью 45,6 кв. м, кадастровый номер: 71:02:030701:1830;
 - Здание склада вооружения № 2, площадью 23,5 кв. м, кадастровый номер: 71:02:030701:1824;
 - Здание склада снаряжения, площадью 514 кв.м, кадастровый номер: 71:02:030701:1826;
 - Здание солдатской чайной, площадью 125,9 кв.м, кадастровый номер: 71:02:030701:1828;
 - Здание солдатского клуба, площадью 667 кв.м, кадастровый номер: 71:02:030701:1836
 - Здание столовой на 700 мест, площадью 983,5кв.м, кадастровый номер: 71:02:030701:1825
 - Здание теплицы, площадью 953,3 кв.м, кадастровый номер: 71:02:030701:1837
 - Здание трансформаторной подстанции ТП-10, площадью 21,3 кв.м, кадастровый номер: 71:02:030701:1833
 - Здание штаба с медпунктом, площадью 1 152,1кв.м, кадастровый номер: 71:02:030701:1829
 - Автодороги, протяженностью 1050 км., кадастровый номер: 71:02:030701:1844
 - Кабельные сети напряжением 0,4 кВ и 10 кВ, протяженностью 4220 км., кадастровый номер: 71:02:030701:1843;
 - Кабельные сети связи, протяженностью 1 678 км., кадастровый номер: 71:02:030701:1841;
 - Сети водоснабжения, протяженностью 700 км., кадастровый номер: 71:02:030701:1831;
 - Сети канализации, протяженностью 1386 км., кадастровый номер: 71:02:030701:1840;
 - Тепловые сети, протяженностью 547 км., кадастровый номер: 71:02:030701:1832.
- Земельный участок, категория земель: земли населенных пунктов, общая площадь 199 182 кв. м, кадастровый номер 71:02:030701:1934.



