

# Мезоамерика

# 1492 г.




Scale 1:12,500,000

Lambert Conformal Conic Projection,  
standard parallels 9°N and 17°N

0 100 200 300 Kilometers  
0 100 200 Miles


Deep-Lap represents data to not necessarily activation



Отделы редакции	Задания
Информационный	Разработка схемы Мезоамерики. Общие географические черты.
Научный	«Мозговой штурм по теме: какие факторы сыграли главную роль в формировании населения и хозяйства Мезоамерики?»
Отдел критического анализа	Формирование особой экономики Мезоамерики. особенности экономики региона
Экономический	Формулирование направления хозяйства в Мезоамерике во 2 половине 20 века.
Справочный	Составить глоссарий с использованием сети Интернет основных понятий по теме.

# МЕЗОАМЕРИКА

## Средняя Америка



## Мексика и Центральная Америка

*Термин был введён в обиход в 1943 году немецким философом и антропологом Паулем Кирхгоффом.*

# МЕЗОАМЕРИКА



Материковая часть





Островная часть


Мексика

Страны  
Центральной  
Америки

Крупные  
острова

Мелкие  
острова





# МЕЗОАМЕРИКА

## Материковая часть

### Мексика



S= 2 млн кв км

Население –  
112,5 млн чел.

Столица -  
Мехико

### Страны Центральной Америки:


- Белиз
- Гватемала
- Гондурас
- Коста-Рика
- Панама
- Никарагуа
- Сальвадор

### Крупные острова

- Куба
- Гаити
- Ямайка
- Пуэрто-Рико
- Хувентуд

### Мелкие острова

- Сан-Сальвадор
- Багамские
- Гваделупа
- Доминика
- Мартиника
- Сент-Винсент и др.



# Факторы формирования хозяйства Мезоамерики


## Природные


- Положение в тропическом поясе → возможности для тропического земледелия
- Сложное строение земной коры → Наличие разнообразных минеральных ресурсов
- Островное положение – большое количество гаваней
- Транспортно-географическое положение – на стыке 2 океанов.

## Исторические

- Близость к США
- Европейская колонизация – уничтожение местного населения.
- Массовая иммиграция.
- Формирование новой социальной общности.







# Экономика

## Банановые республики

- Центральная Америка– кофе, бананы.
- Крупные острова– сахар, кофе, какао, табак, цитрусовые.
- Малые острова – ром, бананы, сахар.


## Удобные флаги

- Панама
- Багамские острова
- Бермудские острова
- Белиз

## Налоговые гавани

- Куба
- Багамские острова
- Доминиканская республика
- Виргинские острова





# Современные направления экономики

## Международный туризм

- Доминиканская республика
- Мексика
- Гватемала
- Коста-Рика
- Куба
- Ямайка


## Международная финансовая деятельность


- О-ва Кайман
- Багамские острова
- Виргинские острова
- Сент-Винсент и Гренадины

## Горнодобывающая и нефтеперерабатывающая промышленность

- Тринидад и Тобаго
- Ямайка
- Куба
- Виргинские острова

**Транзитная экономика** - посреднические услуги, оказываемые в странах Мезоамерики в рамках международных экономических отношений: финансовые, туристические, транспортные и другие.





# Лучи десятков мощных прожекторов маяка Колумба рисуют в небе яркий крест.



© Otto Piron



infmir.ru



infmir.ru