




Удивительный мир

Нигерия.

Нигерия, Федеративная Республика Нигерия — государство в Западной Африке. Граничит на западе с Бенином, на севере — с Нигером, на северо-востоке — с Чадом, на востоке — с Камеруном. Площадь — 923 768 км². Население — 152 млн (2011). Нигерия является крупнейшим по численности населения государством Африки, занимая лишь 14 место на континенте по площади территории. Столица — Абуджа.







Гилея.

Гилея — влажные
экваториальные леса Африки.







Массив Камерун



Конго.



Кóнго (За́йр) —
река
в Центр
альной
Африке

Самая
полноводная и
вторая по
длине река Афри
ки, вторая река
по водности в
мире
после Амазонки.



Массив Рувензори




Озеро Виктория.

Викто́рия — озеро в Восточной Африке, на территории Танзании, Кении и Уганды. Расположено в тектоническом прогибе Восточно-Африканской платформы, на высоте 1134 м.



← 13.7 miles →



Килиманджаро

Килиманджаро — потенциально активный стратовулкан на северо-востоке Танзании, высочайшая точка Африки над уровнем моря (5895 м)





Дар-эс-Салам

Дар-эс-Сала́м — крупнейший город Танзании. Самый богатый город страны и важный экономический центр. Административный центр региона Дар-эс-Салам. Население




Драконовы горы

Драконовы горы — горная система, расположенная на территории ЮАР, Лесото и Свазиленда. Самая высокая точка — гора Табана-Нтленьяна (3482 м) в Лесото.




Капские горы

Капские горы — горы в ЮАР, на крайнем юге Африки, протянувшиеся от реки Олифантс до города Порт-Элизабет. Высшей точкой является гора Севенвикспуртпик (2325 м).



Калахари.

Калахари — пустыня в Южной Африке в пределах государств Ботсвана, ЮАР и Намибия. В последнее время, за счёт увеличения площади, вторгается на территорию Анголы, Зимбабве и Замбии. Площадь Калахари составляет около 600 тыс. км²



Кейптаун.

Кейптаун (Капстад) — второй по населению (после Йоханнесбурга) город Южно-Африканской Республики



Домашнее задание:

§ 28