



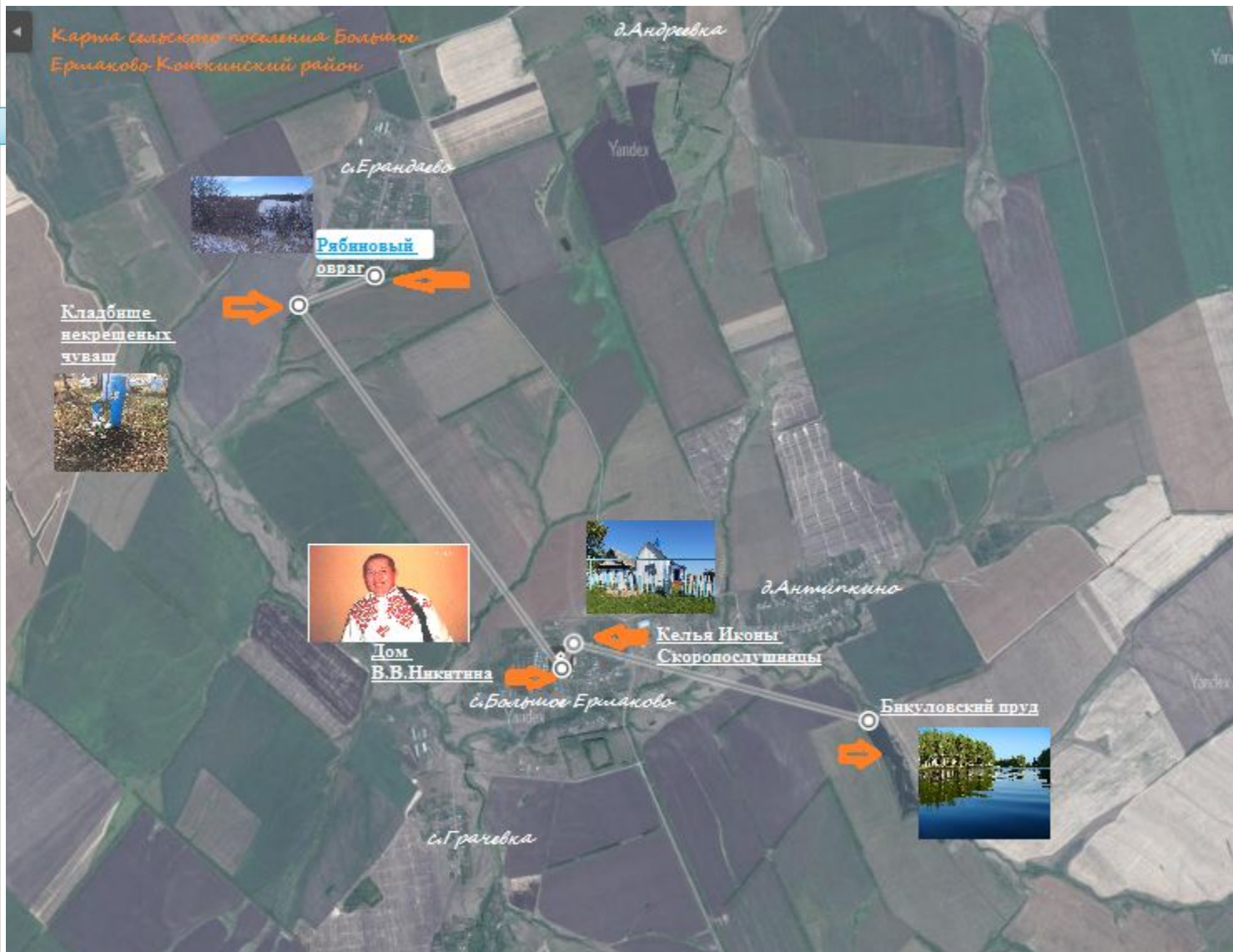
Экскурсионный маршрут по объектам сельского поселения Большое Ермаково.

Маршрут можно пройти пешком, можно проехать на велосипеде. Вы увидите места важные для жителей нашей местности. В нашем поселении 5 сел, каждое из них со своей историей. Здесь живут русские, чуваша, мордва. Земли поселения граничат с республикой Татарстан. С этой границы мы и начнем наше путешествие.

Ваши гиды:

Блинова Василиса, Семибратова Полина, Ефимова Дарья.
(Объединение "Исторический поиск" СП ДОД ДДТ ГБОУ СОШ с.
Кошки Руководитель: Курмакаева Наталья Николаевна)

Экскурсионный маршрут



**Б
И
К
У
Л
О
В
С
К
И
Й**




**П
Р
У
Д**

К
Е
Л
Ь
Я
«
С
К
О
Р
О
П
О
С
Л
У
Ш
Е
Н
И
Ц
Ы
»





26



28 марта 2015 г.
СДК села Большое Ермаково Кошкинского района






Кладбище некрещеных чуваш

**О
В
Р
А
Г

Р
Я
Б
И
Н
О
В
Ы
Й**



A photograph of a snowy road in a rural or industrial area. The road is covered in snow with visible tire tracks. In the background, there are utility poles, bare trees, and some buildings. The sky is overcast.

Приезжайте!
Будет
интересно!