

# ШУМЕРЛИНСКАЯ ЗЕМЛЯ

к 100-летию основания г. Шумерля



# АКТУАЛЬНОСТЬ:

- Празднование 100-летия основания города Шумерля



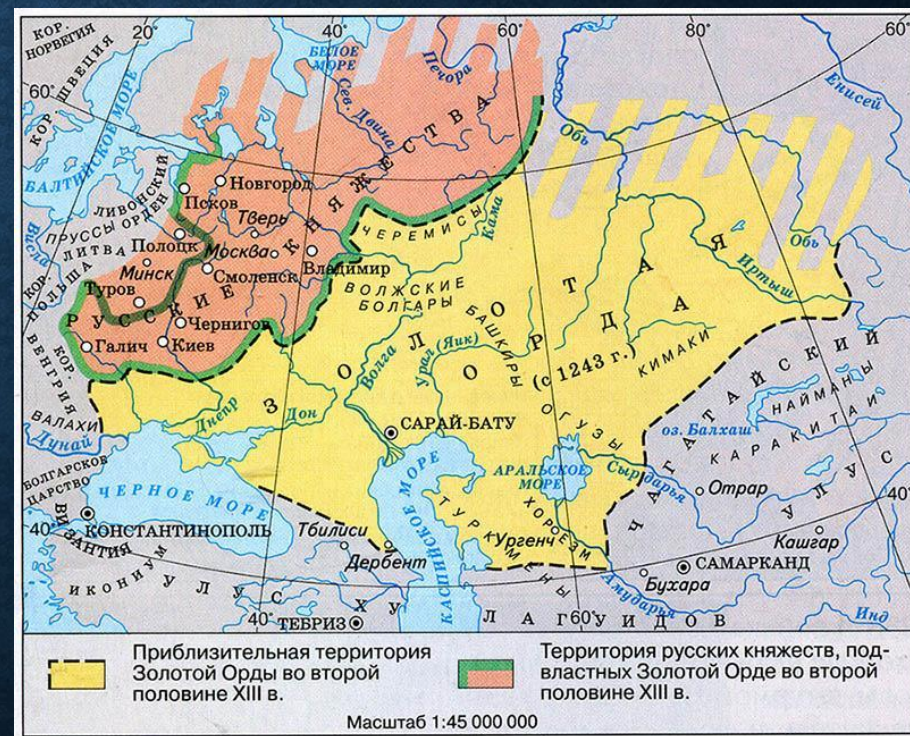
# ЦЕЛИ И ЗАДАЧИ ИССЛЕДОВАНИЯ:

- Изучить по старинным картам историю Шумерлинской земли.
- Привлечь внимание одноклассников к истории родного края.



# ИСТОРИЧЕСКИЕ ФАКТЫ

- В 13 веке территория нынешнего города Шумерля принадлежала Золотой Орде, граница которой проходила по





**1808**



# 1816

Выбрать регион ▾

Подробная карта Российской Империи и близлежащих заграничных владений. Столиковая карта.

Выбрать карту ▾



Наложить карту

Поправка





# 1821

- На карте Курмышского уезда 1821 года деревня Шумерля обозначена как "Сюмерла" (Sioumerla)
- В книге «Симбирская губерния 1859 г. Артемьев А. И.» зафиксировано:

Название населенных мест: **Шумерли, д. удел.**

Положение: при речке Кумашке

Число дворов: 34

Число жителей:

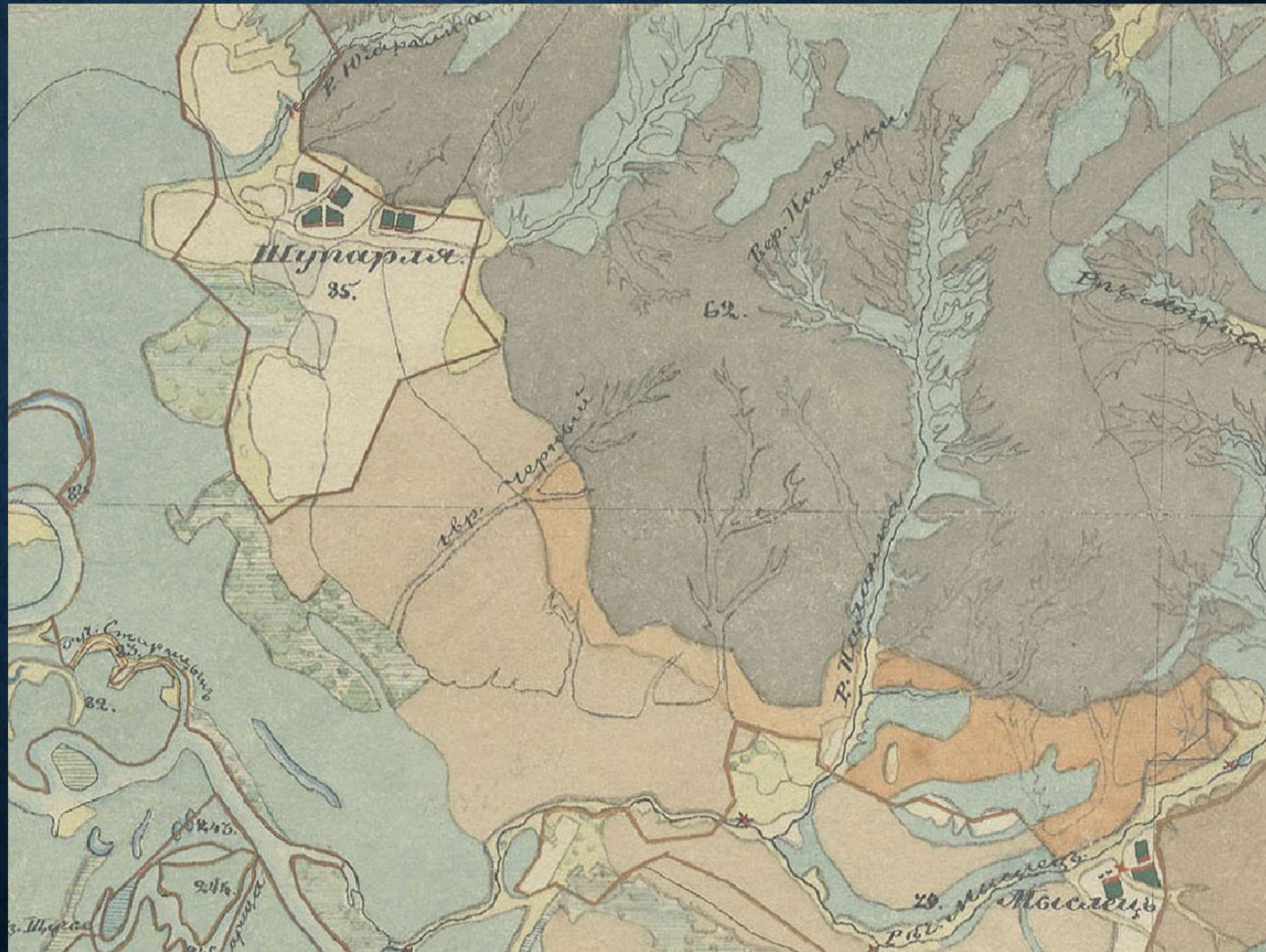
Мужского пола - 147,

Женского пола - 178

По правую сторону р. Суры.						
1091	Шумерли, д. удел.	при рч. Кумашкѣ.	74	32	34	147
1092	Шумерли, д. удел.	при рч. Кумашкѣ.	88	32	34	147
1093	Шумерли, д. удел.	при рч. Кумашкѣ.	111	32	34	147

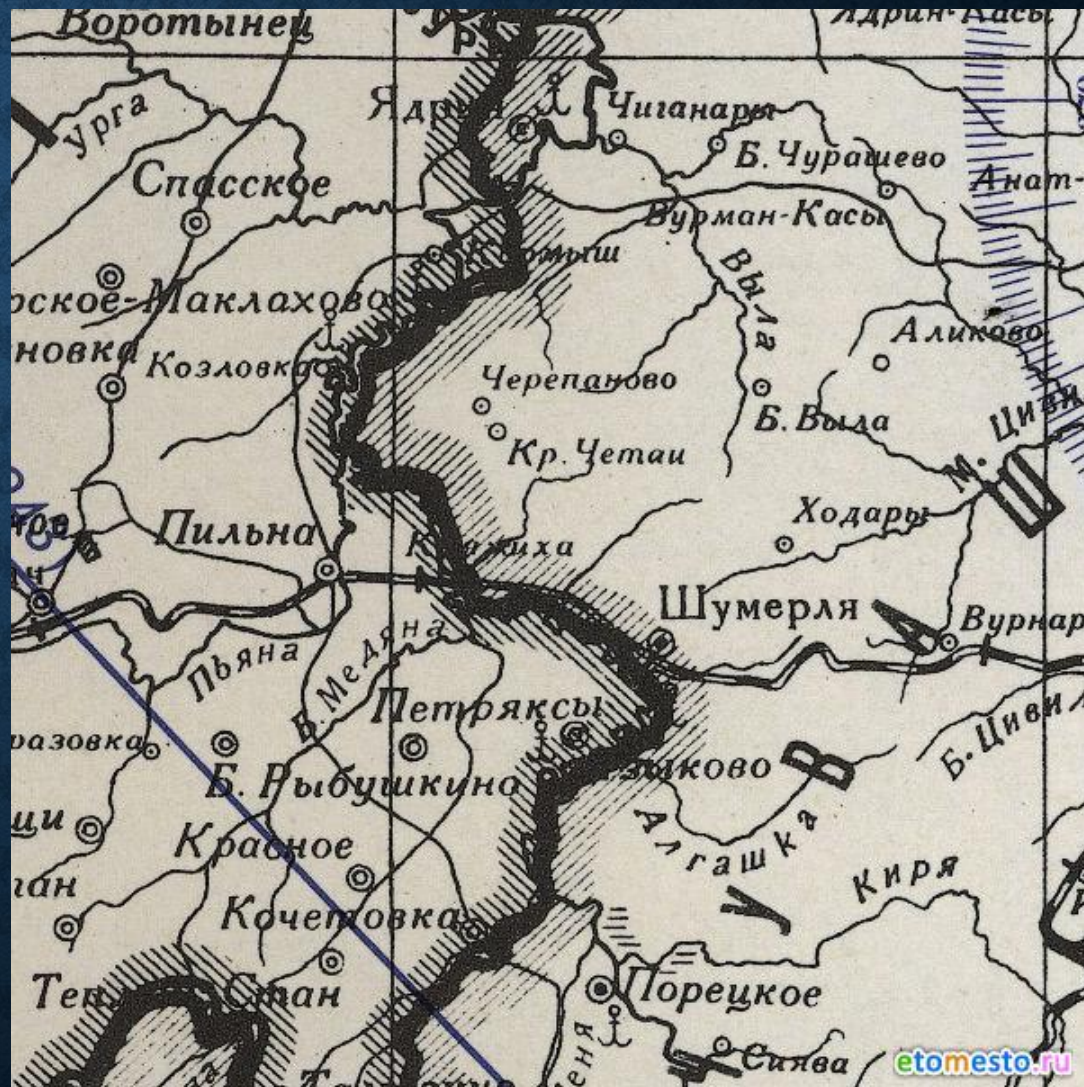


1850





1938





# ПРИНАДЛЕЖНОСТЬ НЫНЕШНЕЙ ТЕРРИТОРИИ ГОРОДА ШУМЕРЛЯ



- с 13 века – Золотая Орда (пограничье)
- С 1438 – Казанское ханство
- с 1552 года - Казанское царство, в составе (унии) Русского царства.
- с 1708 года - Казанская губерния
- ≈ с 1780 года – Языковская волость Курмышского уезда Симбирской губернии.
- с 1922 – Нижегородская губерния
- с 1924 – Чувашская автономная область (Чувашия)



**СПАСИБО ЗА ВНИМАНИЕ!**