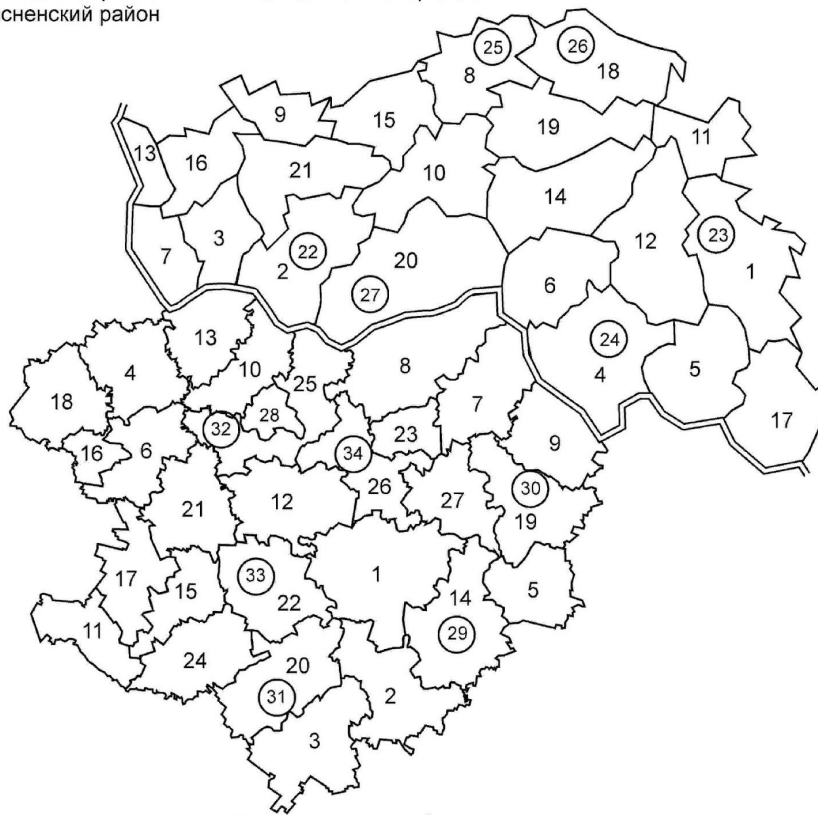


# Атлас пограничного региона Белгородской и Харьковской областей

## Белгородская область

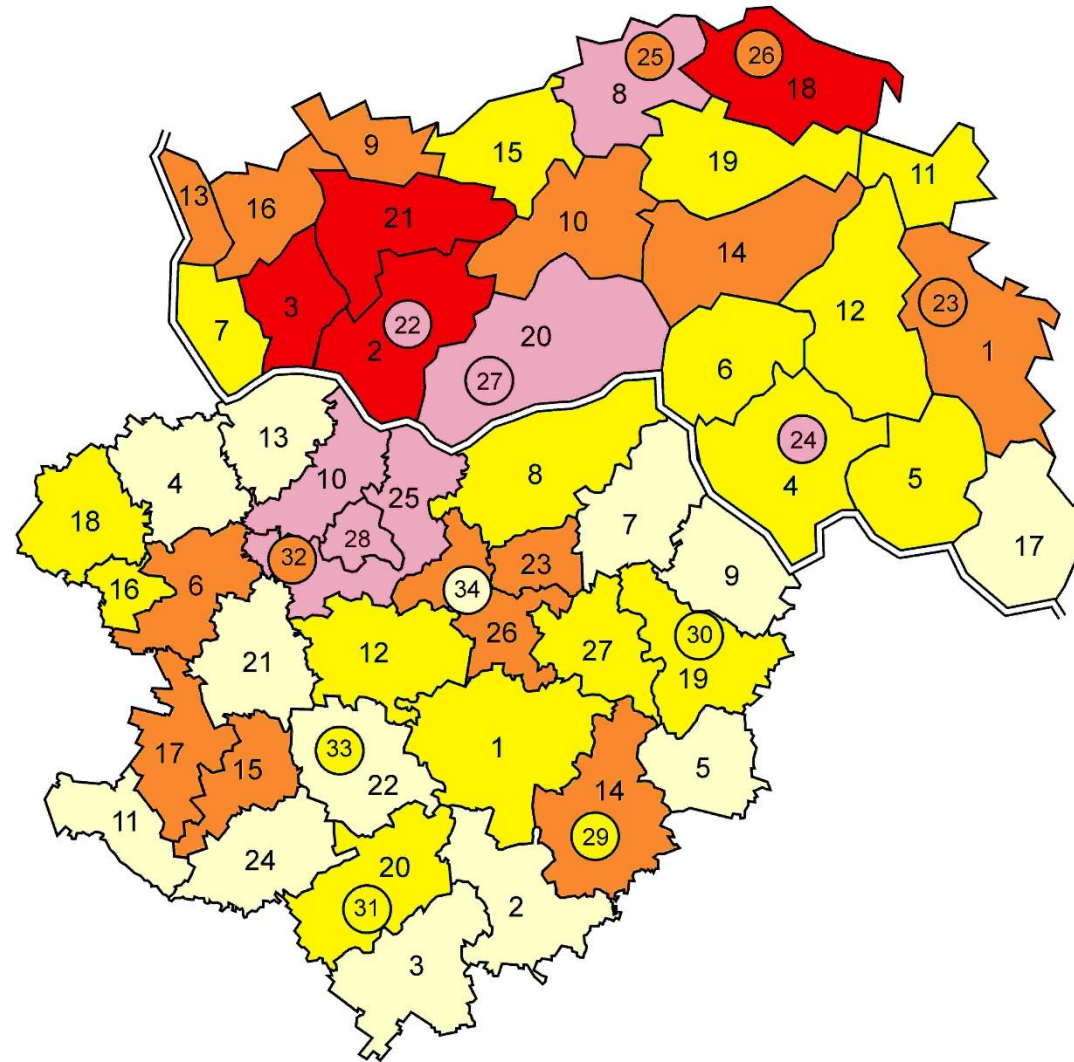
- |                        |                             |                        |
|------------------------|-----------------------------|------------------------|
| 1. Алексеевский район  | 12. Красногвардейский район | 22. город Белгород     |
| 2. Белгородский район  | 13. Краснояружский район    | 23. город Алексеевка   |
| 3. Борисовский район   | 14. Новооскольский район    | 24. город Валуйки      |
| 4. Валуйский район     | 15. Прохоровский район      | 25. город Губкин       |
| 5. Вейделеевский район | 16. Ракитянский район       | 26. город Старый Оскол |
| 6. Волоконовский район | 17. Ровеньский район        | 27. город Шебекино     |
| 7. Грайворонский район | 18. Старооскольский район   |                        |
| 8. Губкинский район    | 19. Чернянский район        |                        |
| 9. Ивнянский район     | 20. Шебекинский район       |                        |
| 10. Корочанский район  | 21. Яковлевский район       |                        |
| 11. Красненский район  |                             |                        |



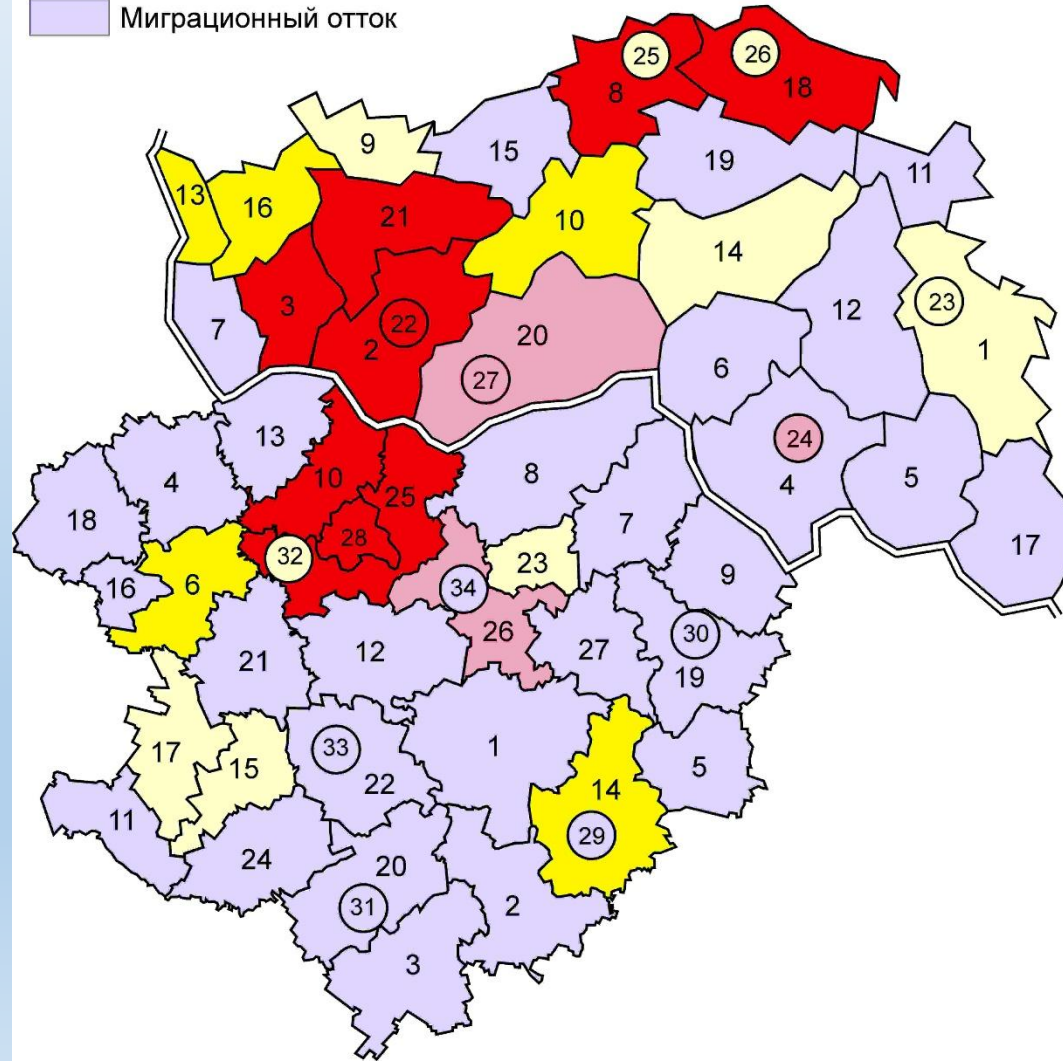
## Харьковская область

- |                           |                           |                         |
|---------------------------|---------------------------|-------------------------|
| 1. Балаклеяский район     | 12. Змиевский район       | 23. Печенежский район   |
| 2. Барвенковский район    | 13. Золочевский район     | 24. Сахновщинский район |
| 3. Близнюковский район    | 14. Изюмский район        | 25. Харьковский район   |
| 4. Богодуховский район    | 15. Кегичевский район     | 26. Чугуевский район    |
| 5. Боровской район        | 16. Коломакский район     | 27. Шевченковский район |
| 6. Валковский район       | 17. Красноградский район  | 28. город Харьков       |
| 7. Великобурлукский район | 18. Краснокутский район   | 29. город Изюм          |
| 8. Волчанский район       | 19. Купянский район       | 30. город Купянск       |
| 9. Двуречанский район     | 20. Лозовской район       | 31. город Лозовая       |
| 10. Дергачевский район    | 21. Нововодолажский район | 32. город Люботин       |
| 11. Зачепиловский район   | 22. Первомайский район    | 33. город Первомайский  |
|                           |                           | 34. город Чугуев        |

# Миграционный прирост/убыль населения, 2004 г.

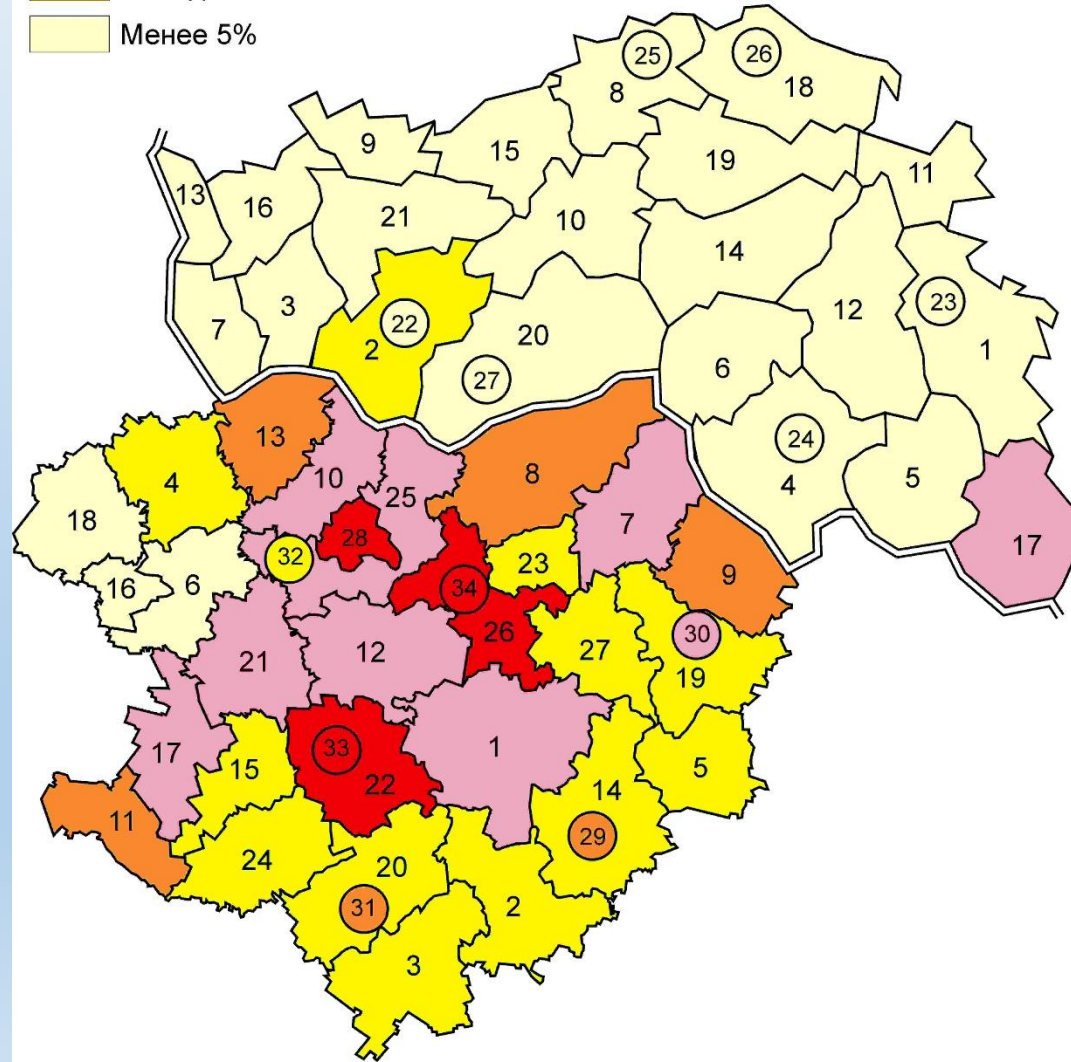


Отношение показателя миграционного прироста  
на тысячу населения к средним значениям по областям, 2004 г.



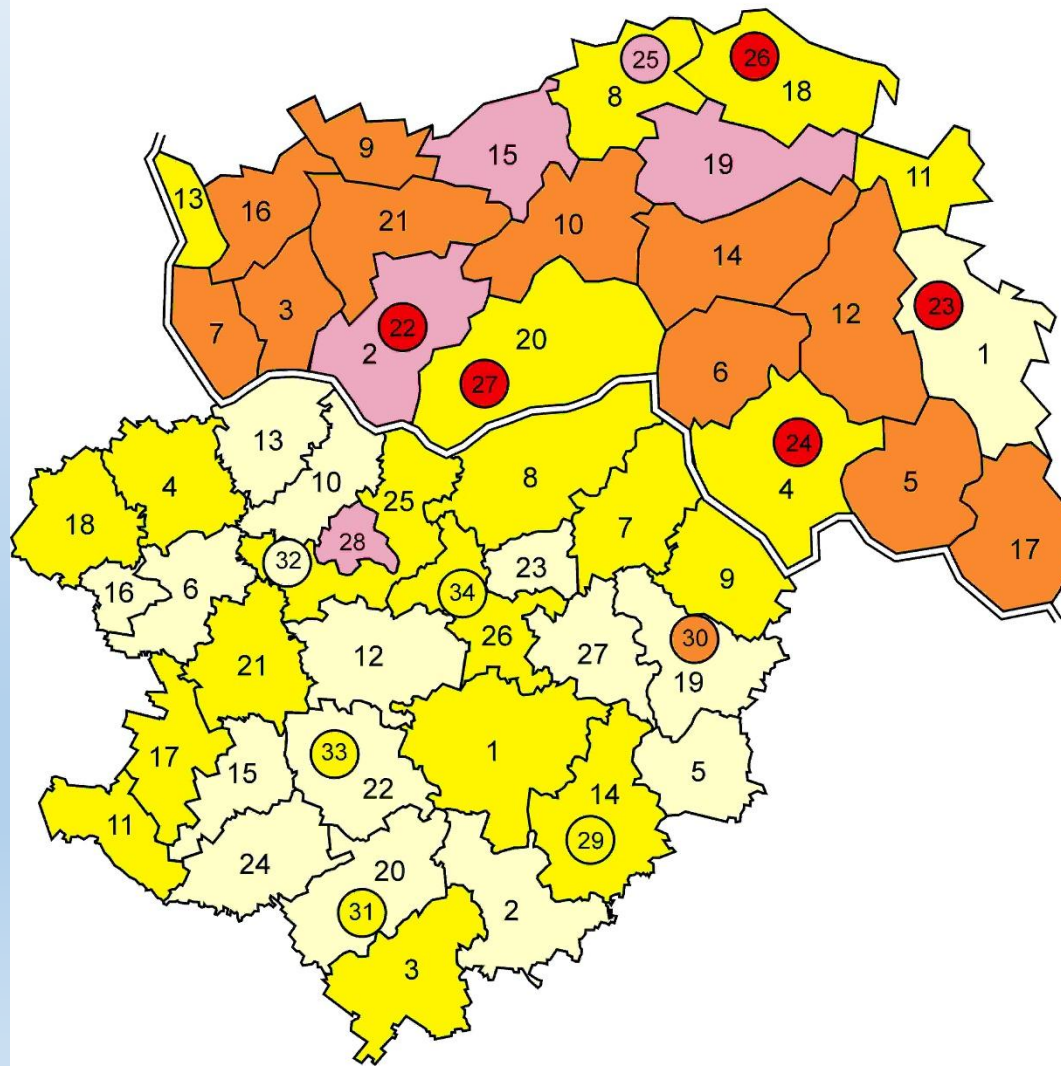
**Доля крупнейшего национального меньшинства  
(украинцев в России, русских на Украине)  
по переписям населения 2002 г. и 2001 г.**

- Более 25%
- От 15 до 25%
- От 10 до 15%
- От 5 до 10%
- Менее 5%



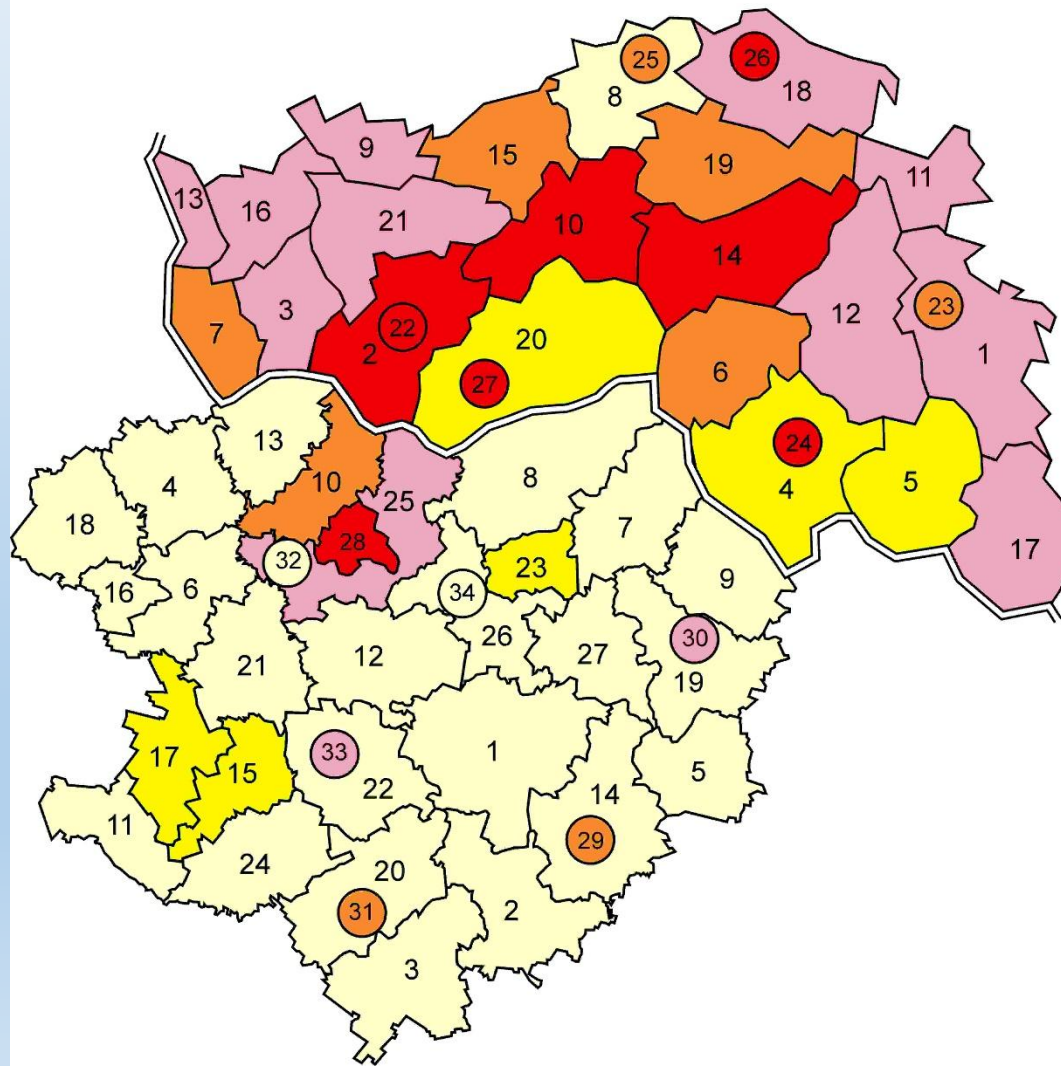
# Объем оборота розничной торговли и общественного питания на душу населения, 2004 г.

- Более 20 тыс. рублей
- От 10 до 20 тыс. рублей
- От 5 до 10 тыс. рублей
- От 2 до 5 тыс. рублей
- Менее 2 тыс. рублей



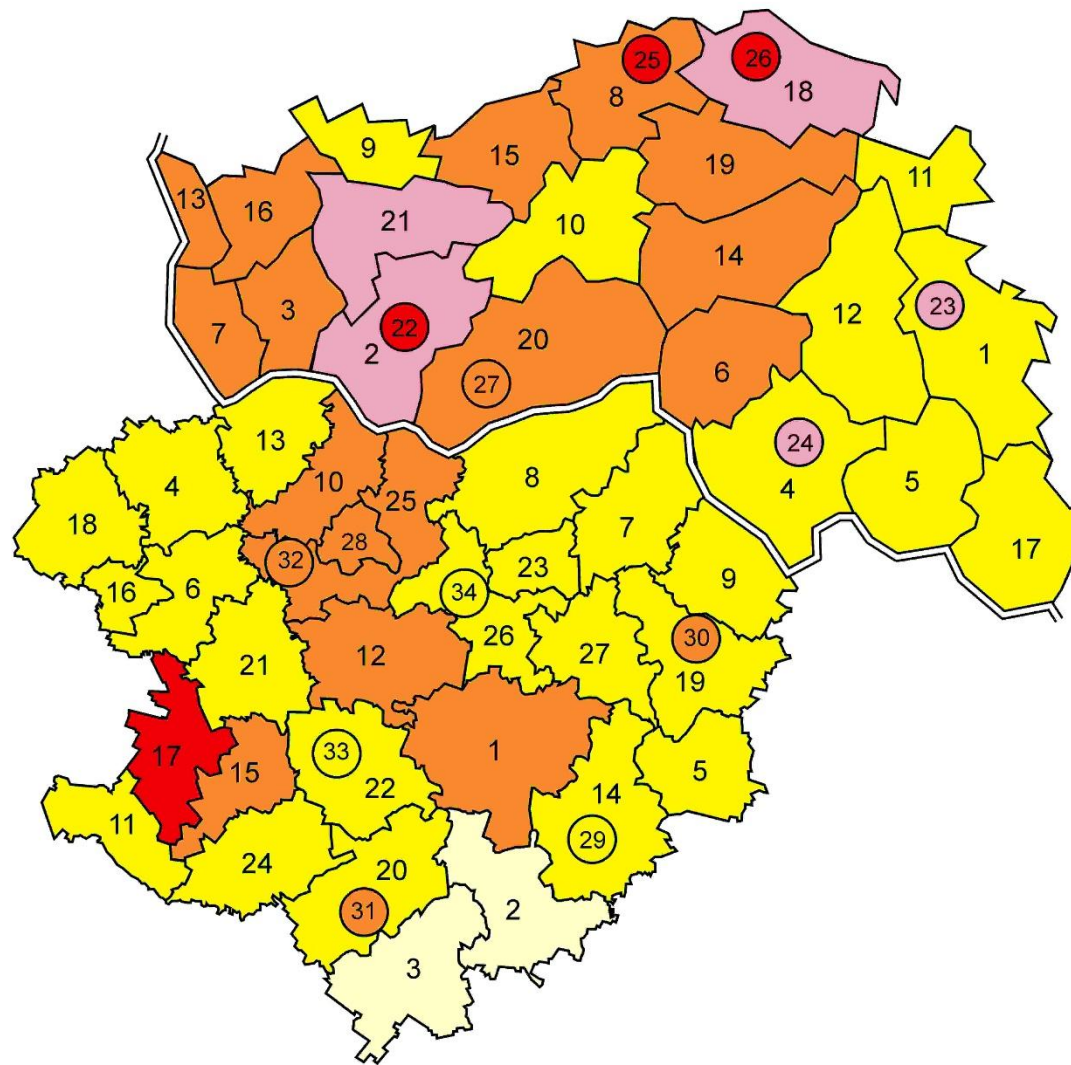
# Объем бытовых услуг оказанных населению на душу населения, 2004 г.

- Более 1000 рублей
- От 800 до 1000 рублей
- От 600 до 800 рублей
- От 400 до 600 рублей
- Менее 400 рублей



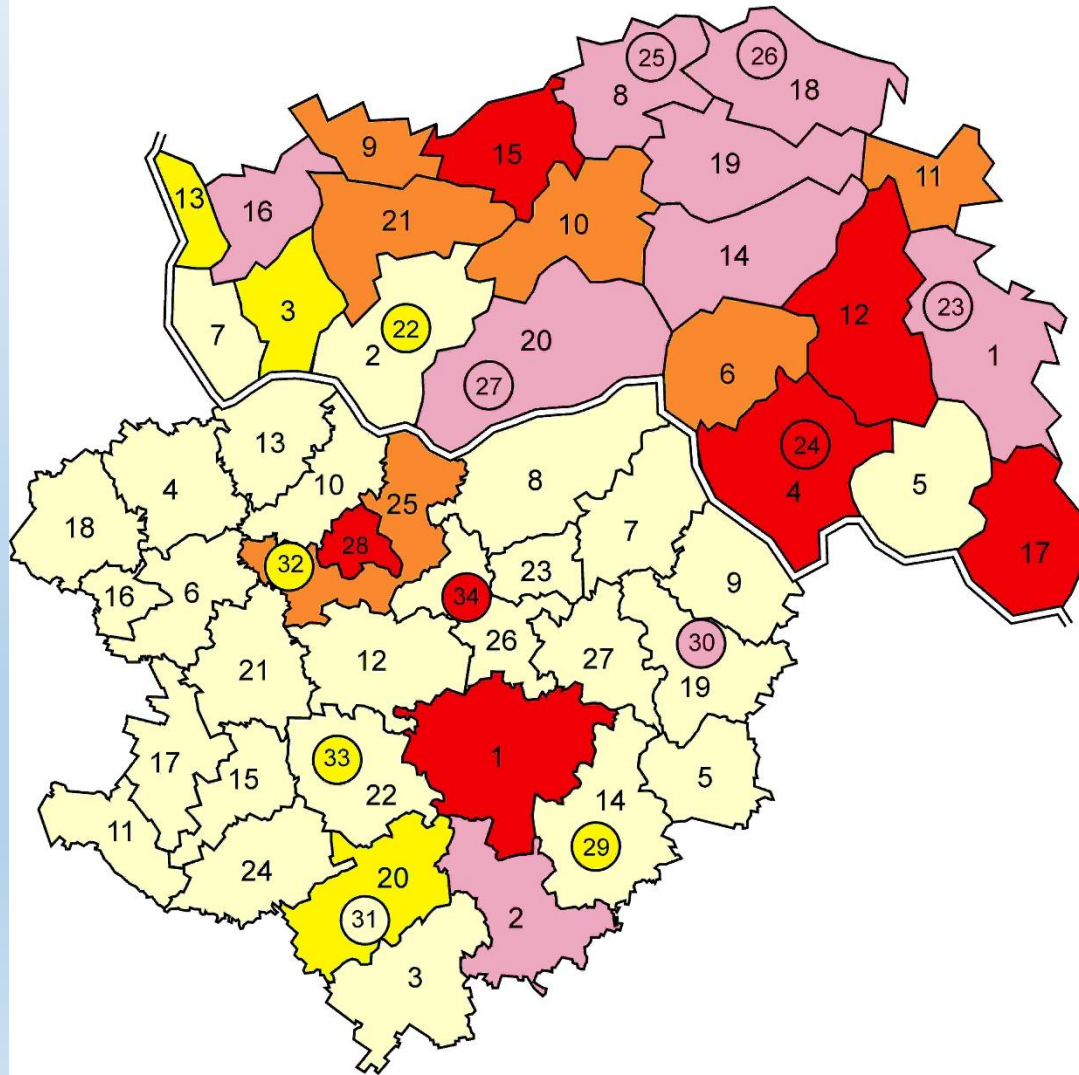
Среднемесячная заработная плата, 2004 г.  
в российских рублях по курсу 2004 г.

- Более 5 тыс. рублей
- От 4 до 5 тыс. рублей
- От 3 до 4 тыс. рублей
- От 2 до 3 тыс. рублей
- Менее 2 тысяч рублей



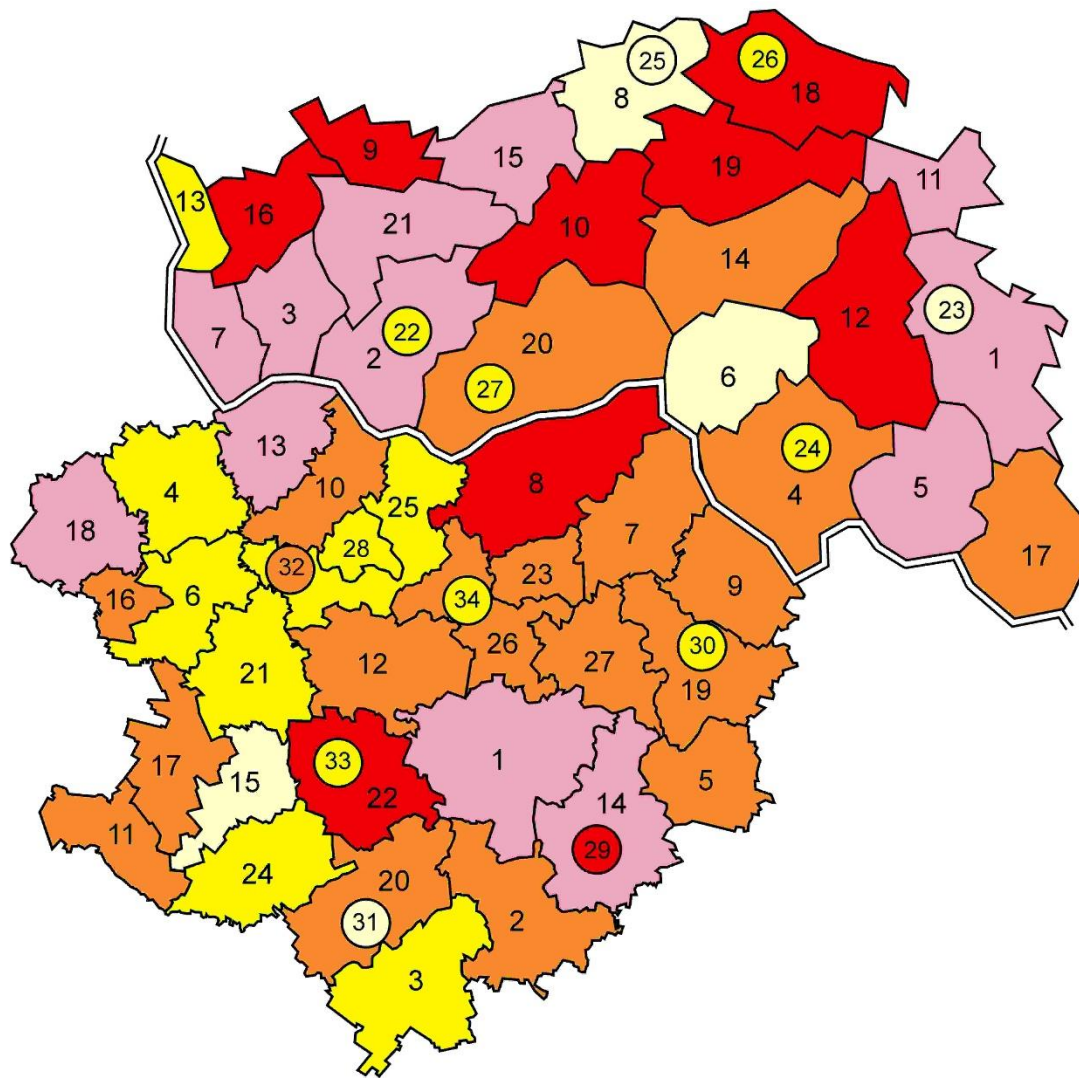


Обеспеченность населения больничными койками, 2004 г.  
на 10000 населения



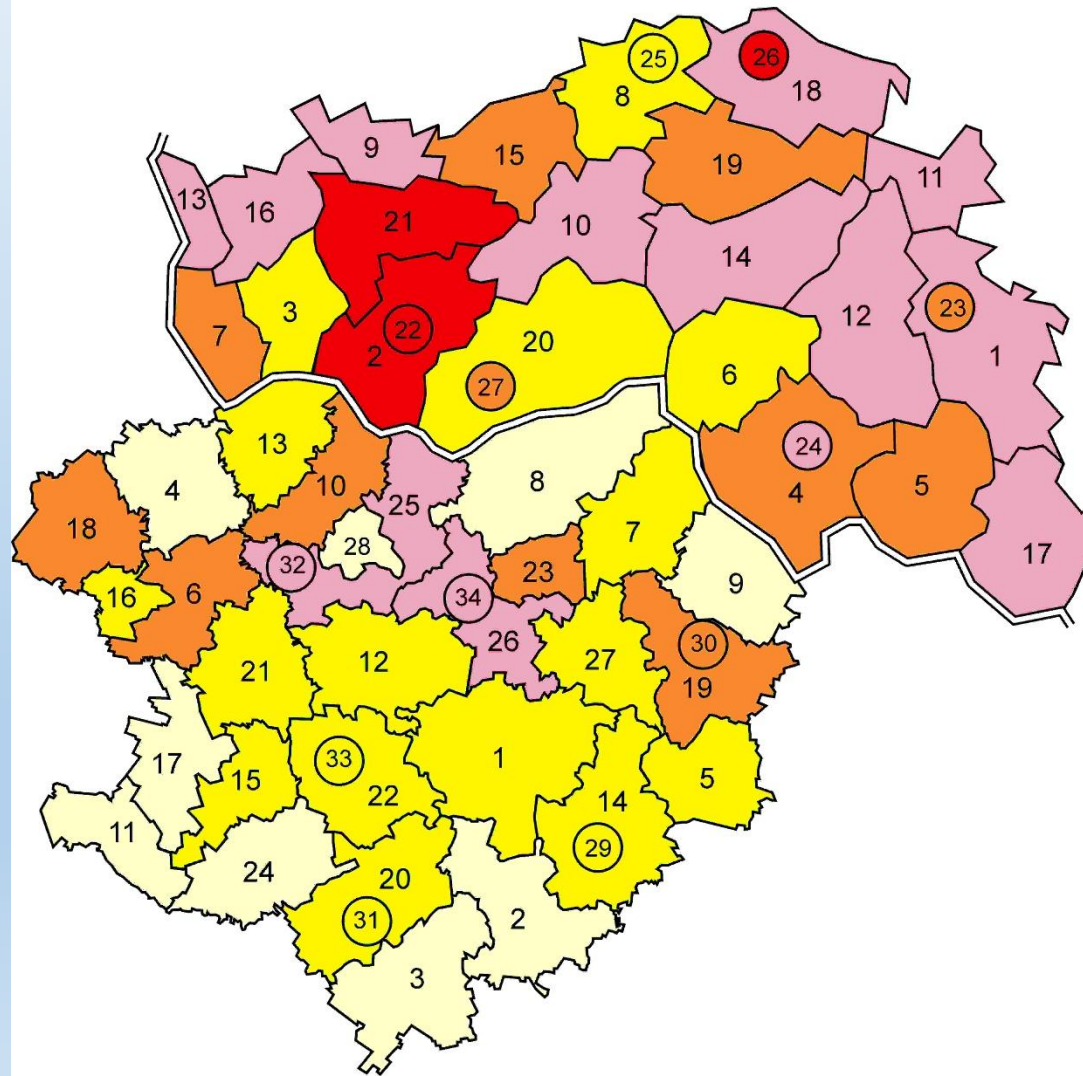
Обеспеченность жилой площадью в среднем на одного жителя, 2004 г.

- Более 26 кв. метров
- От 24 до 26 кв. метров
- От 22 до 24 кв. метров
- От 20 до 22 кв. метров
- Менее 20 кв. метров

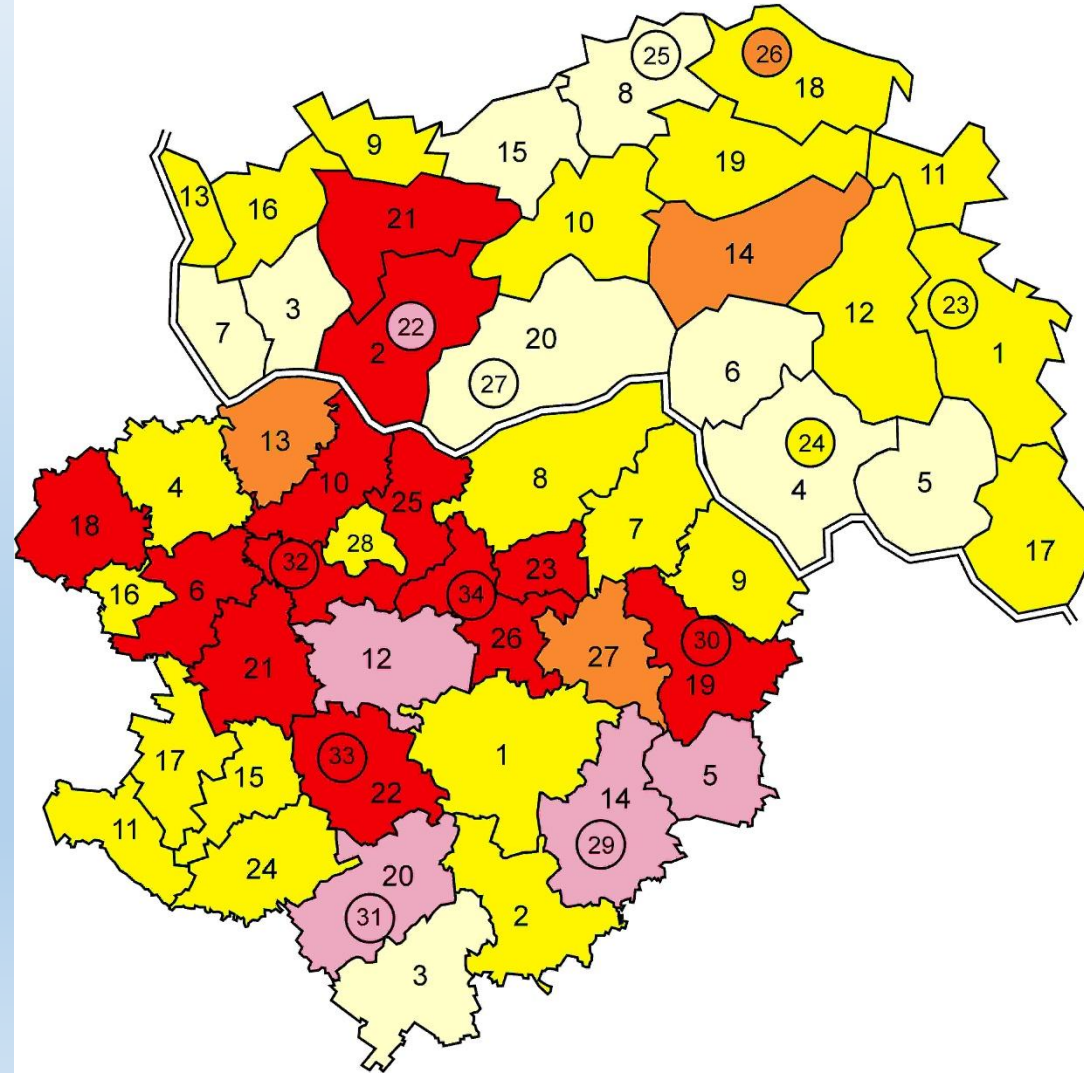


# Ввод в действие жилой площади, 2004 г.

- Более 500 кв. метров на 1000 населения
- От 300 до 500 кв. метров на 1000 населения
- От 200 до 300 кв. метров на 1000 населения
- От 100 до 200 кв. метров на 1000 населения
- Менее 100 кв. метров на 1000 населения

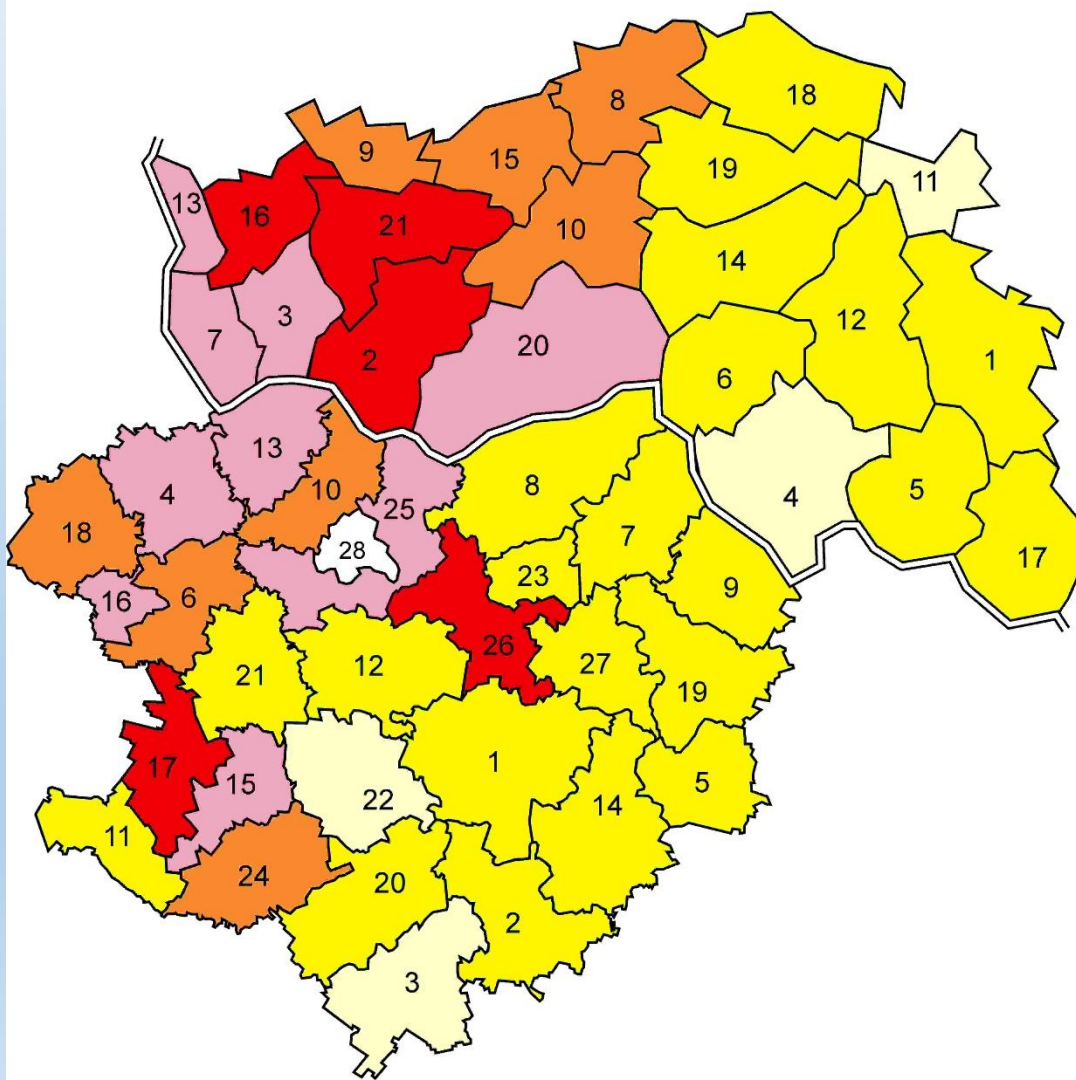


Отношение показателя ввода в действие жилой площади на душу населения к средним значениям по областям, 2004 г.



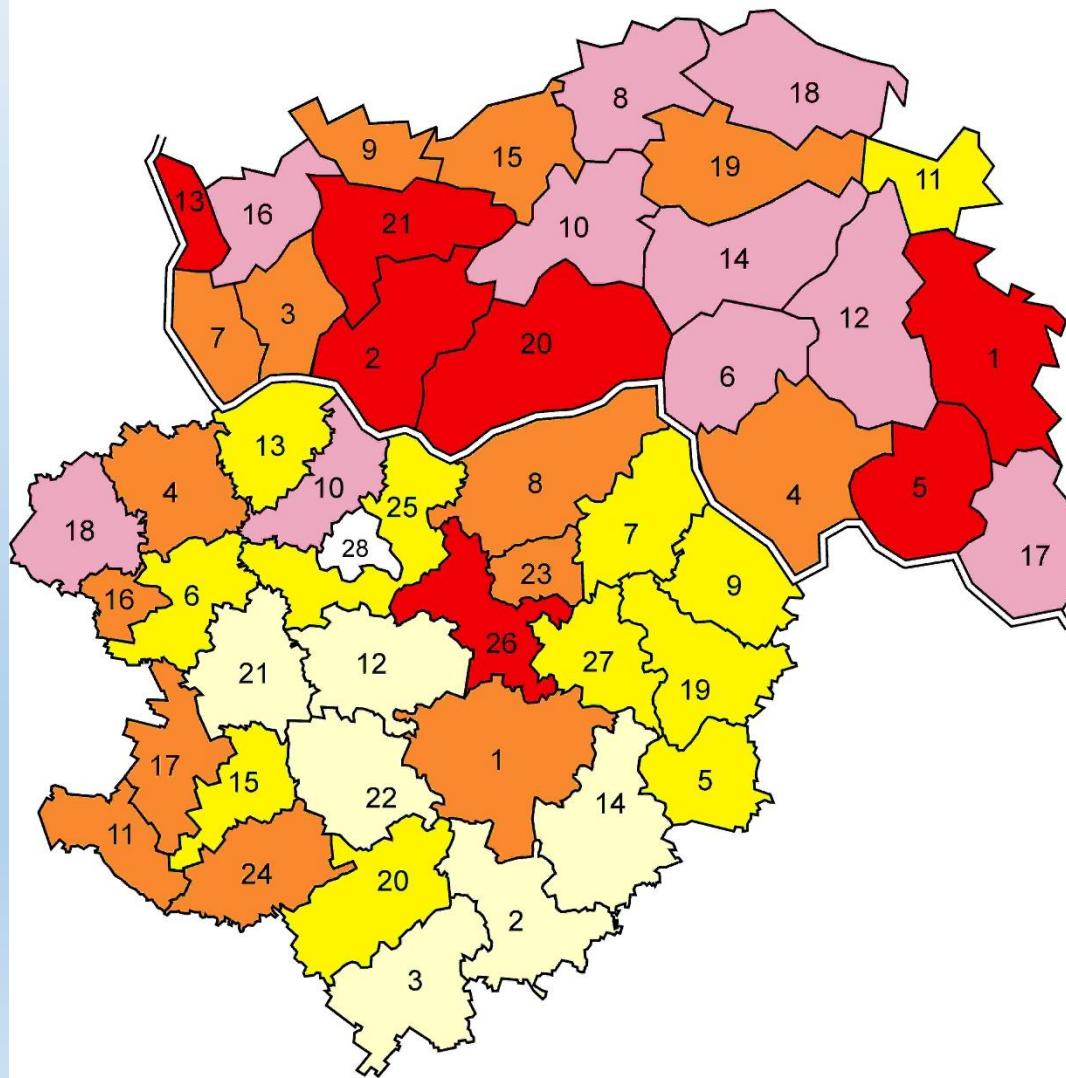
# Среднегодовая урожайность зерновых культур, 2000–2004 г.

- Более 30 ц/га
- От 27 до 30 ц/га
- От 24 до 27 ц/га
- От 20 до 24 ц/га
- Менее 20 ц/га

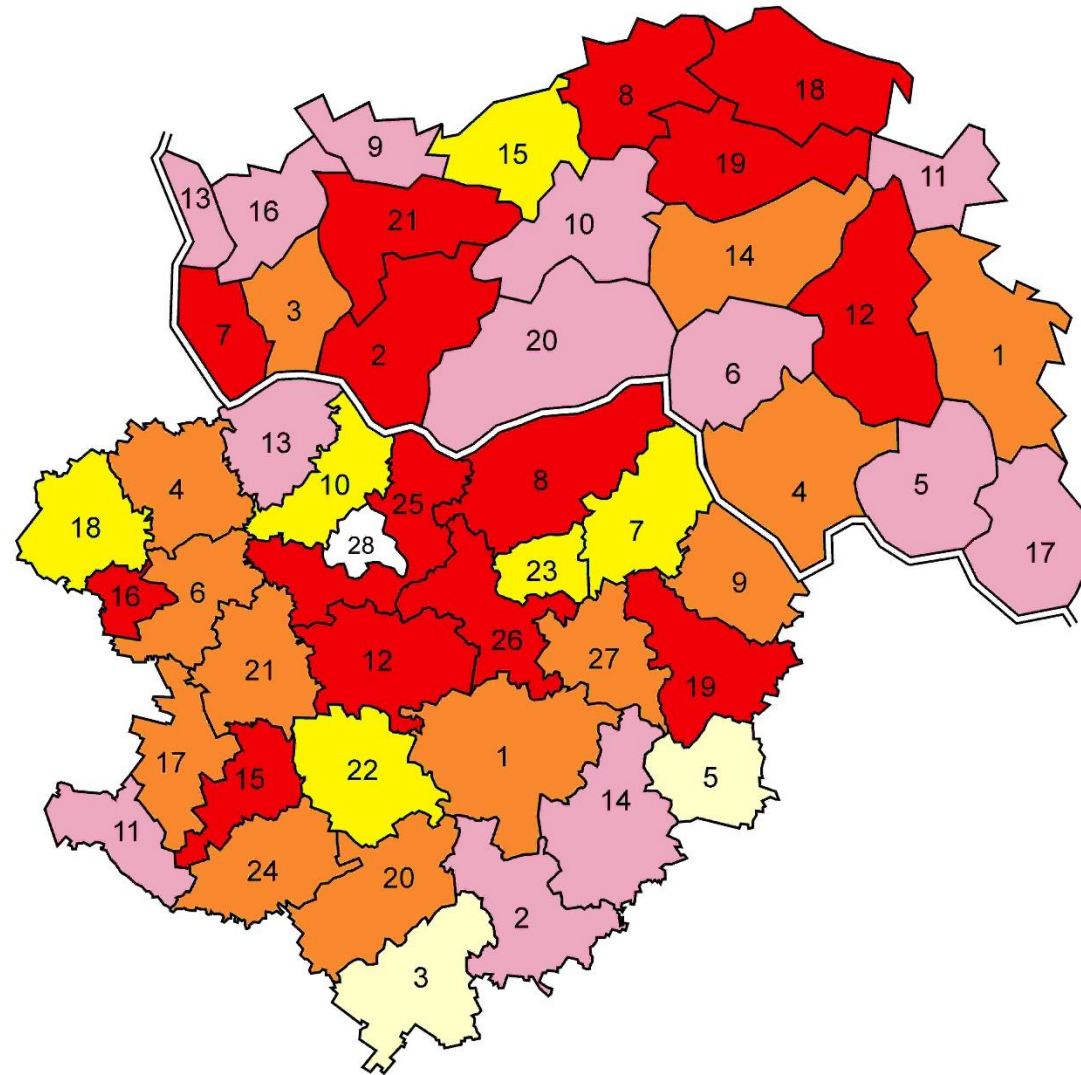


# Среднегодовая урожайность сахарной свеклы, 2000–2004 г.

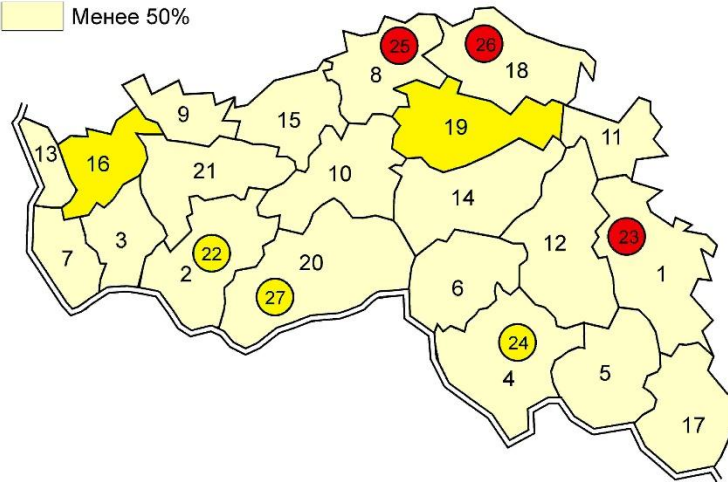
- Более 250 ц/га
- От 200 до 250 ц/га
- От 175 до 200 ц/га
- От 150 до 175 ц/га
- Менее 150 ц/га



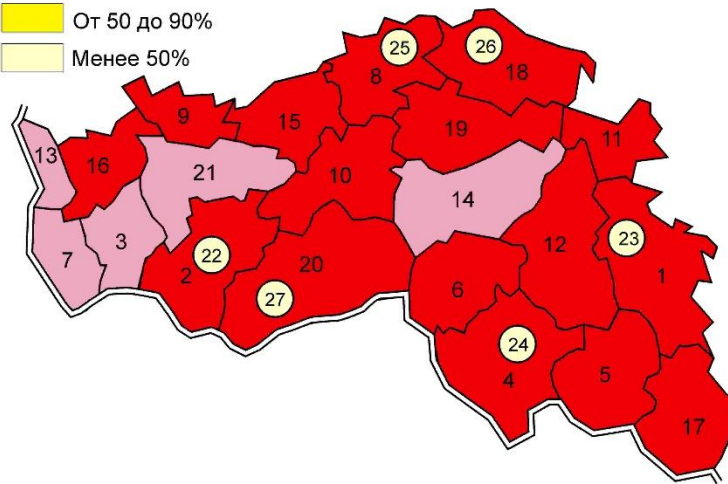
**Среднесуточные привесы крупного рогатого скота  
на выращивании, откорме и нагуле в сельхозорганизациях, 2004 г.**



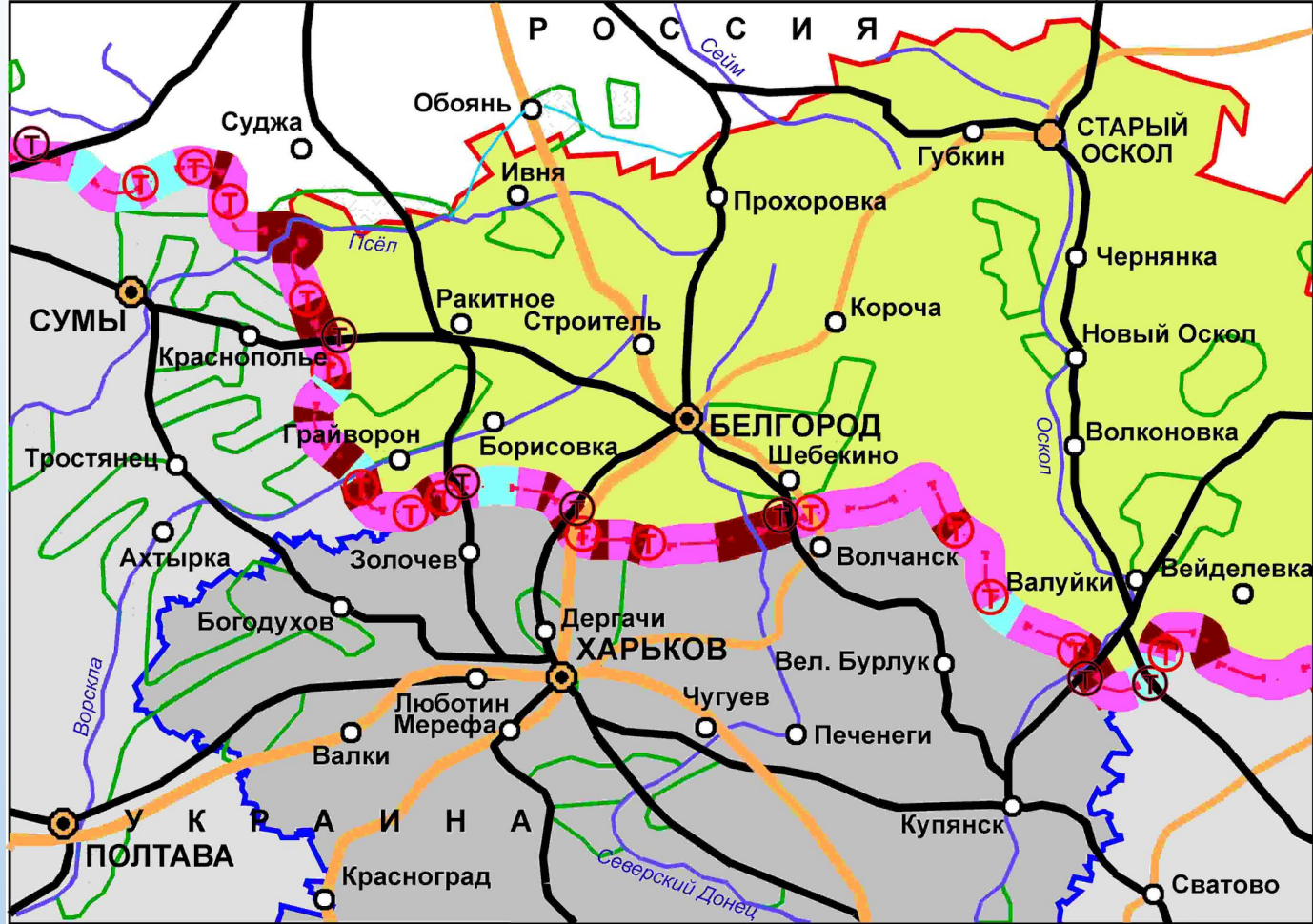
Отношение показателя валового объема промышленной продукции на душу населения к среднему значению по области, 2004 г.











Отношение показателя валового объема продукции сельского хозяйства на душу населения к среднему значению по области, 2004 г.







- |  |  |  |
|--|--|--|
|  Автомобильные дороги |  Пограничные переходы<br>Автомобильные |  Прохождение государственной границы<br>По водоразделам |
|  Железные дороги      |  Железнодорожные                       |  По гидрографическим объектам                           |
|  Леса                 |  |  Поперечное пересечение долин                           |