

Тимеевская и Запольская пустоши

Презентация книги

«Историко-демографическая реконструкция помещичьих владений
Тимеевской и Запольской пустошей левобережья Ижа Киясовского
района»



Карта Сарапульского уезда 1860 года



Древние документы центрального государственного архива Кировской области

Вам сего казенная печать
 Ревизское
 176. 42 135 ✓

Ревизская связь
 о государственном
 крестьянском Сарапульского
 уезда Кирюжанской во-
 лости Карюжанского
 сельского общества
 за 1850 год

75	393	Иванов Иван Иванович	21	39
394	411	Иванов Иван Иванович	21	39
395	412	Иванов Иван Иванович	21	39
396	413	Иванов Иван Иванович	21	39
397	414	Иванов Иван Иванович	21	39
398	415	Иванов Иван Иванович	21	39
399	416	Иванов Иван Иванович	21	39
400	417	Иванов Иван Иванович	21	39
401	418	Иванов Иван Иванович	21	39
402	419	Иванов Иван Иванович	21	39
403	420	Иванов Иван Иванович	21	39
404	421	Иванов Иван Иванович	21	39
405	422	Иванов Иван Иванович	21	39
406	423	Иванов Иван Иванович	21	39
407	424	Иванов Иван Иванович	21	39
408	425	Иванов Иван Иванович	21	39
409	426	Иванов Иван Иванович	21	39
410	427	Иванов Иван Иванович	21	39
411	428	Иванов Иван Иванович	21	39
412	429	Иванов Иван Иванович	21	39
413	430	Иванов Иван Иванович	21	39
414	431	Иванов Иван Иванович	21	39
415	432	Иванов Иван Иванович	21	39
416	433	Иванов Иван Иванович	21	39
417	434	Иванов Иван Иванович	21	39
418	435	Иванов Иван Иванович	21	39
419	436	Иванов Иван Иванович	21	39
420	437	Иванов Иван Иванович	21	39
421	438	Иванов Иван Иванович	21	39
422	439	Иванов Иван Иванович	21	39
423	440	Иванов Иван Иванович	21	39
424	441	Иванов Иван Иванович	21	39
425	442	Иванов Иван Иванович	21	39
426	443	Иванов Иван Иванович	21	39
427	444	Иванов Иван Иванович	21	39
428	445	Иванов Иван Иванович	21	39
429	446	Иванов Иван Иванович	21	39
430	447	Иванов Иван Иванович	21	39
431	448	Иванов Иван Иванович	21	39
432	449	Иванов Иван Иванович	21	39
433	450	Иванов Иван Иванович	21	39
434	451	Иванов Иван Иванович	21	39
435	452	Иванов Иван Иванович	21	39
436	453	Иванов Иван Иванович	21	39
437	454	Иванов Иван Иванович	21	39
438	455	Иванов Иван Иванович	21	39
439	456	Иванов Иван Иванович	21	39
440	457	Иванов Иван Иванович	21	39
441	458	Иванов Иван Иванович	21	39
442	459	Иванов Иван Иванович	21	39
443	460	Иванов Иван Иванович	21	39
444	461	Иванов Иван Иванович	21	39
445	462	Иванов Иван Иванович	21	39
446	463	Иванов Иван Иванович	21	39
447	464	Иванов Иван Иванович	21	39
448	465	Иванов Иван Иванович	21	39
449	466	Иванов Иван Иванович	21	39
450	467	Иванов Иван Иванович	21	39
451	468	Иванов Иван Иванович	21	39
452	469	Иванов Иван Иванович	21	39
453	470	Иванов Иван Иванович	21	39
454	471	Иванов Иван Иванович	21	39
455	472	Иванов Иван Иванович	21	39
456	473	Иванов Иван Иванович	21	39
457	474	Иванов Иван Иванович	21	39
458	475	Иванов Иван Иванович	21	39
459	476	Иванов Иван Иванович	21	39
460	477	Иванов Иван Иванович	21	39
461	478	Иванов Иван Иванович	21	39
462	479	Иванов Иван Иванович	21	39
463	480	Иванов Иван Иванович	21	39
464	481	Иванов Иван Иванович	21	39
465	482	Иванов Иван Иванович	21	39
466	483	Иванов Иван Иванович	21	39
467	484	Иванов Иван Иванович	21	39
468	485	Иванов Иван Иванович	21	39
469	486	Иванов Иван Иванович	21	39
470	487	Иванов Иван Иванович	21	39
471	488	Иванов Иван Иванович	21	39
472	489	Иванов Иван Иванович	21	39
473	490	Иванов Иван Иванович	21	39
474	491	Иванов Иван Иванович	21	39
475	492	Иванов Иван Иванович	21	39
476	493	Иванов Иван Иванович	21	39
477	494	Иванов Иван Иванович	21	39
478	495	Иванов Иван Иванович	21	39
479	496	Иванов Иван Иванович	21	39
480	497	Иванов Иван Иванович	21	39
481	498	Иванов Иван Иванович	21	39
482	499	Иванов Иван Иванович	21	39
483	500	Иванов Иван Иванович	21	39

Источники и использованная литература

В конце каждой главы даны все источники и документы, которые были использованы в главе. В тексте, в квадратных скобках поставлен номер источника из списка, на который ссылается автор, цитируя документ или подтверждает исторический факт. Используются фотографии личных архивов Васильева С. Н., Коробейниковой Г.Я., Марьина В.П.



Е.Ю. Уральцева

Содержание

Введение	4
ГЛАВА I. ДРЕВНЯЯ ТЕРРИТОРИЯ ЛЕВОБЕРЕЖЬЯ ИЖА	7
1.1. Казанское ханство	7
1.2. Древние Прикамье	8
1.3. Тимеевская пустошь	9
1.4. Княж-Юрьевка, починок Огаревский, деревня Агаревка	11
1.5. Тимеевское поместье	12
1.6. Помещики Имшенецкие	21
Историческая справка 1	22
Примечания	22
1.7. Последние владельцы Тимеевского поместья	23
1.7.1. Усадьба Бородавкиной Анисьи Петровны	24
1.7.2. Предприниматель, благотворитель, семьянин Новожонов	36
1.7.3. Птенцы родового тимеевского гнезда	42
1.7.4. Крушение трудов, забвение идей	45
1.8. Тимеевский родник	46
1.9. Судьба помещичьих деревень	47
Примечания	47
Список использованных источников и литературы	49
ПРИЛОЖЕНИЯ № 1, 2, 3, 4, 5	175
ГЛАВА II. КРЕПОСТНОЕ ПРАВО В САРАПУЛЬСКОМ УЕЗДЕ	176
2.1. Запольская пустошь	178
Примечания	178
2.2. Деревня Аксарино	179
Историческая справка 2	181
Примечания	181
2.3. Вымороченные или крепостные	181
(по материалам исследований Эммаусского)	186
2.4. Независимые и государственные	188
Историческая справка 3	192
Примечания	192
2.5. Запольский ключ	195
2.6. Запольский починок	197
Историческая справка 4	198
Примечания	198
Список использованных источников и литературы	199
Список сокращений	200
ПРИЛОЖЕНИЯ № 6, 7, 8	

демографическая
помещичьих владений
ЗАПОЛЬСКОЙ пустошей
в Княсовского района

Историко-демографическая реконструкция

Описаны события XVII-начала XX веков на основе архивных документов центральных государственных архивов Удмуртской республики, Кировской области и республики Татарстан

ГЛАВА I. ДРЕВНЯЯ ТЕРРИТОРИЯ ЛЕВОБЕРЕЖЬЯ ИЖА

1.1. Казанское ханство

В 1534 году угнетенные народы Казанского ханства: чуваша, мари, мордва заключили союз с Московским государством о добровольном вхождении в Российское подданство. В 1545 году Русское государство начало войну против казанского (крымского) хана Сафи-Гирея. Несколько походов русских войск к стенам Казани завершились 2 октября 1552 года подкопом и взрывом крепостной казанской стены полком Мстиславского. Казанское ханство явилось первой обширной нерусской территорией, присоединенной к Российскому государству. Ханство административно делилось на доруги (дороги), волости и сотни. Для управления Казанской землей в Москве был создан Казанский дворец или Приказ Казанского дворца. Первым казанским дворецким был Д.Р.Юрьев, он руководил всеми делами создания аппарата управления в Казанском крае. Сам Юрьев участвовал в походах на Казань зимой 1554–1555 гг. В 1558–1562 гг. «дворцовым казанским и нижегородским и мещерским» являлся боярин М.И. Вороной-Волынский. На местах был создан аппарат воеводского правления, взаимоотношения между инородцами и русским поселенцами были главной заботой воевод. Начиная с 1553 года царь пожаловал крупные земельные владения в Казанском и Свияжском уездах, а по Волге: Троице-Сергиевому монастырю, образовавшему здесь свои филиалы, местным монастырям и казанскому архиепископству, предоставив им большие земельные и таможенные привилегии. С 1557 года в Казанском крае началась раздача земель светским феодалам. В период опричнины, в связи с «испомещением» в 1565–66 годах в Казанском и Свияжском уездах, опальных княжат и детей боярских, была проведена массовая раздача им дворцовых и крестьянских земель. Итогом вышеуказанных событий: на Казанской земле стало образование мелкопоместного землевладения. Монастыри и дворяне заселяли свои земли русскими крепостными крестьянами, архиепископы укрепостили даже инородческое население.

Казанская губерния образована Указом от 18 (29) 12.1708 года. В 1727 году в состав Казанской губернии передана Вятская и Соль-Каменская (переименованная в Пермскую) области. В 1737 году в Казанскую губернию включена Симбирская провинция. Вятская губерния образована 11 (22) 09.1780 года.

1.2. Древнее Прикамье

Живописные и благодатные места вдоль реки Ижа привлекали внимание людей с глубокой древности. В разные времена здесь селились башкиры, чере-

Тимеевская пустошь

Исторические справки, данные в книге, помогают читателю понять особенности исторического периода и представить жизнь людей, поселившихся на описанных территориях. В примечаниях даются пояснения незнакомых слов и понятий.

Уральцева Елена Юрьевна

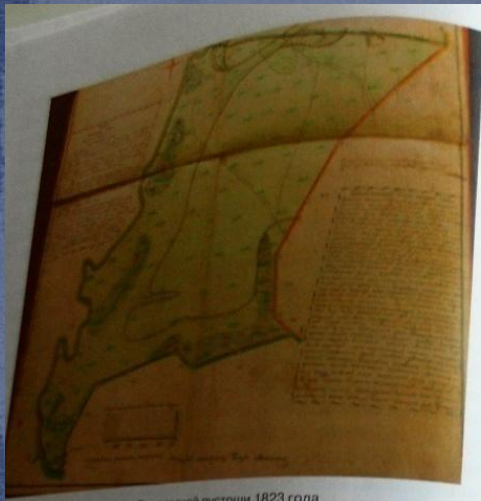


Рис. 1. Карта Тимеевской пустоши 1823 года

...схема Тимеевской пустоши, составленная в 1823 году содержит подробную характеристику соседних владений: 1. Варзиачинские Сады и Карамас-Пельти во владениях князя Юрьева, владений майорши Алексеевой и регистраторши княгини Машатовой. 3. Близкие к пустоши владения служилых башкирцев, татар и чеченцев. Но при описании самой Тимеевской пустоши упоминаются деревня Княж-Юрьевка или Нагаревка князя Юрьева. Документ подтверждает, что владения на Тимеевской пустоши. [8] В Межевом документе упоминается и мыловаренный завод князя Юрьева. [9] Уместно предположить, зная прелесть, когда избранные княжеские дети не только своим родителям давали прозвища, но и своим. Так прозвище бояр Романовых князь Юрьев. А если обратиться к списку из древнейших родов этого поселения яв...

1.5. Тимеевское поместье

Вторым владельцем земельных угодий вдоль реки Ижа становится служивый статский советник, симбирский гражданский губернатор, князь Сергей Николаевич Хованский (1767–1817 гг.). Жена его – княгиня Екатерина Александровна Хованская унаследовала земли Тимеевской пустоши от мужа, находящегося на военной службе. Проживала Хованская в Саратовской губернии, далекие угодья Тимеевской пустоши её не привлекали, поэтому 1 сентября 1801 года в Симбирской палате Гражданского суда была совершена купчая на приобретение земли Тимеевской пустоши во владение надворного советника Михаила Тимофеевича Радина. По документам в 1812 году у Радина М.Т. было 78 крепостных. В ополчение от своего имения Радин должен был снарядить 3 своих ратников. Крепостные были привезены из Чебоксарской округи Казанской губернии. В 1814 году приехала жена и дочери надворного советника Радина, получив эти земли по завещанию. Вероятно, в это время и был построена усадьба на юго-восточном берегу, село Тимеево тоже вошло в их число. Но не найдено удобного помещения и ясли в Тимеево не были открыты.



Рис. 2. Хованский Сергей Николаевич

Остро стояла проблема с медицинским обслуживанием региона. Находясь на Сарапульско-Елабужской границе, Тимеево попало в поле зрения уездного земского собрания как идеальное место для создания межуездного лечебного пункта. Определен круг волостей Елабужского и Сарапульского уездов, которые будут обслуживаться новым лечебным родовспомогательным учреждением на 30 кроватей. Отдельным корпусом должна быть построена инфекционная больница на 10 кроватей. Строительство больницы взяло на себя губерническое земство. Расходы на содержание больницы брали Сарапульский и Елабужский уезды поровну. От Агрызской волости приспаны к больнице 4950 женщин, от Юринской волости – 9260 женщин, от Киясовской – 11440 женщин. Елабужский уезд с двумя пограничными волостями: Ильянская волость насчитывала 8580 женщин, часть Большекышанской до 7000 женщин. Начало строительства больницы планировалось с 1901 года, а временно в Тимеево был открыт врачебный амбулаторный пункт.



Рис. 16. Новокшоновы на террасе Тимеевской усадьбы. На фото слева: Пашковский П.С. – муж Лидии Викентьевны, рядом – Новокшоновы

На тимеевской земле Новокшонов занимался агрономическими и селекционными работами. Но его любимым творением в усадьбе был сад и парк. Он не только сам работал в саду, но и привлекал местных крестьян к разведению садов и огородов. Диковником и герцогу хозяйина для того времени была кирпичная оранжерея. Выращивая в своих питомниках плодовые деревья, он охотно и бесплатно предлагал черенки и отводки для прививки их яблоням-диким для крестьянских хозяйств. Неоднократно на заседаниях уездного земского собрания объявлял благодарность землевладельцу Новокшонову. Его хозяйство ставил к примеру уездный агроном, когда докладывал в земском собрании о развитии садоводства и огородничества. [36] Именно ему обязана вся Киясовская волость в закладке яблоневых садов, саженцы были выращены в Тимеевских питомниках. Первые зоны усадьбы были засажены липами, соснами, березами, орешником, акациями и сиренью. Внедрялась садово-парковая культура среди крестьянства. Появились полисадники перед домами поселян, с кустами смородины, малины, крыжовника, черемухи и сирени.

1892 год был самым трагичным для крестьян Тимеевки, 13 мая случился пожар, сгорело 35 дворов из-за неосторожного обращения с огнем. Львиную долю помощи погорельцам оказал Новокшонов, предоставил бесплатный материал для постройки домов и материальную помощь погорельцам. В это же время решался вопрос об открытии детских яслей в пунктах местожительства вра...

чей, село Тимеево тоже вошло в их число. Но не найдено удобного помещения и ясли в Тимеево не были открыты.

Остро стояла проблема с медицинским обслуживанием региона. Находясь на Сарапульско-Елабужской границе, Тимеево попало в поле зрения уездного земского собрания как идеальное место для создания межуездного лечебного пункта. Определен круг волостей Елабужского и Сарапульского уездов, которые будут обслуживаться новым лечебным родовспомогательным учреждением на 30 кроватей. Отдельным корпусом должна быть построена инфекционная больница на 10 кроватей. Строительство больницы взяло на себя губерническое земство. Расходы на содержание больницы брали Сарапульский и Елабужский уезды поровну. От Агрызской волости приспаны к больнице 4950 женщин, от Юринской волости – 9260 женщин, от Киясовской – 11440 женщин. Елабужский уезд с двумя пограничными волостями: Ильянская волость насчитывала 8580 женщин, часть Большекышанской до 7000 женщин. Начало строительства больницы планировалось с 1901 года, а временно в Тимеево был открыт врачебный амбулаторный пункт.

Новокшонов в своем имении открыл несколько кустарных завеселений, были построены здания для бондарной мастерской и ткацкой. Из Тимеевки была направлена ученица в Сарапульскую земскую ткацкую мастерскую для обучения и преподавания нового способа ткачества челноком-самолетом. «... становить тканья, навивать основу и делать подвязки на разные тканья». Местные девушки обучались кружевоплетению. [37]

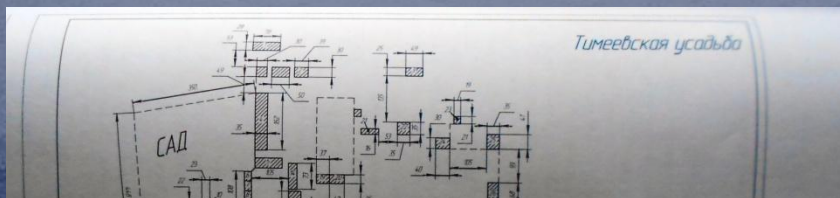
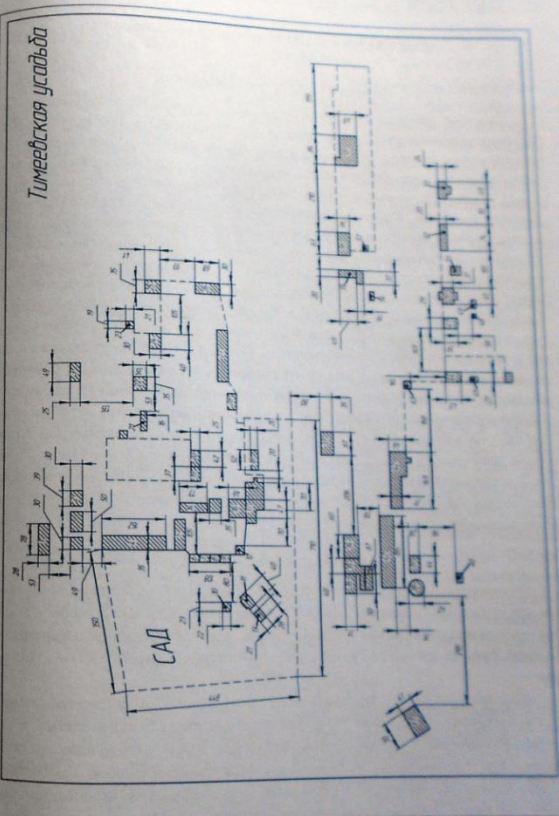
7 лет общественной деятельности Новокшоновна на благо и развитие Сарапульского уезда и Киясовской волости, имели огромное значение для социальных преобразований в регионе. Еще долго в земском собрании упоминалось имя господина Новокшоновна как образец благотворительной деятельности перед принимаемых и чиновников. Но самыми значительными успехами управленческой деятельности были хозяйственные и строительные дела в волости и усадьбе. В волостном центре – Киясове уже давно назрела острая необходимость в постройке новой церкви. Первым, кто предложил помощь и организовал благотворительный комитет из елабужского купечества, был Новокшонов Викентий Владимирович. При поддержке Бородавкиной Анисы Петровны, сарапульского купца Яв...



Рис. 17. Новокшонов Викентий Владимирович в саду

В первой главе книги описана жизнь тимеевских хозяев. Дворянин Сарапульского уезда - Имшенецкий женился на дочери владелицы Тимеева и стал обладателем всей Тимеевской пустоши, а сын его построил винокуренный завод. Богатый иллюстративный материал воссоздает быт и нравы помещиков, подробно описывает судьбы владельцев и их детей.

30. **БОНДАРНАЯ** – кирпичное исправное здание под деревянной крышей
31. **ПТИЧНИК** – обветшалое деревянное здание под деревянной крышей
32. Кирпичное полуразрушенное здание под железной крышей
33. **АМБАР** – деревянный под деревянной крышей
34. **КУЗНИЦА** – кирпичное исправное здание под железной крышей
35. **ВИНЗАВОД** – кирпичное здание под железной крышей
36. **КОЧЕГАРКА** – кирпичное здание под железной крышей, несколько разрушенное
37. **СОЛОДОВНЯ** – кирпичное здание под железной крышей, несколько разрушенное
38. **БАССЕЙН** для воды под железной крышей
39. **АМБАР** – деревянное здание под деревянной крышей, обветшалое
40. **ДОМ** в одну комнату деревянный под деревянной крышей
41. Кирпичное полуразрушенное здание, крыши нет
42. Кирпичное разрушенное здание (старый завод), крыши нет
43. **БАНЯ** – кирпичное здание исправное, с деревянной крышей
44. **ДОМ** деревянный, одноэтажный под железной крышей
45. **ПОГРЕБ** – деревянное ветхое здание под деревянной крышей
46. **САРАЙ** – деревянное полуразрушенное здание под деревянной крышей
47. **ДОМ** деревянный, одноэтажный, под деревянной крышей
48. **ПОГРЕБ** – деревянное здание под деревянной крышей
49. **ПОГРЕБ** – деревянное здание под деревянной крышей
50. **ДОМ** деревянный, одноэтажный, под деревянной крышей
51. **БАНЯ** деревянная при доме № 50, под деревянной крышей
52. **ДОМ** деревянный, одноэтажный, полуразрушенный, под деревянной крышей
53. **ДОМ** деревянный, одноэтажный, под деревянной крышей
54. **ДОМ** деревянный, одноэтажный, исправный, под деревянной крышей
55. **САРАЙ** – деревянное полуразрушенное здание под деревянной крышей
56. **ДОМ** деревянный жилой двухэтажный под железной крышей
57. **САРАЙ** – дощатое новое здание под железной крышей
58. **ЦЕРКОВЬ** деревянная под железной крышей
59. **ДОМ** деревянный жилой двухэтажный под деревянной крышей. 1-ый этаж – земская школа, 2-ой этаж – квартира учителей. Здание располагалось на церковной земле.



ПРИЛОЖЕНИЕ № 2

Жители деревни (сельцо) Тимеева (1812–1923 гг.)

По материалам купчей, где прописаны имена крепостных крестьян по 8 ревизии Самарской волости ЦГА УР. Ф.4.Оп.1.Д.267. Книга записей частных актов за 1835 год. Л.25–27.

По материалам 8 ревизской сказки от 17 апреля 1834 года о дворовых людях Ижевского оружейного завода Сарапульского уезда. ЦГАКО. Ф.176. Оп.2. Д.879. Л.35–42.

По материалам 9 ревизской сказки 1850 года. ЦГАКО. Ф.176. Оп.2. Д.1333. Л.146–157.

По материалам Духовных Росписей Николаевской церкви Вятской губернии Сарапульского уезда Даниловской волости. Тимеевская пустошь, д. Тимеева, 1786–1861 гг. ЦГА УР. Ф. 344. Оп.1. Д.5–53.; ГАПК. Ф.37. Оп.3. Д.72 а. 1821–22 гг.; Д.73. 1824г.; Д.75. 1825г.

По материалам Метрических книг объединенного фонда Николаевской и Спасской церквей Даниловского прихода до 1893 года. Вятской губернии Сарапульского уезда. ЦГА УР. Ф. 344. Оп.1. Д.94–161.

По материалам Метрических книг Вятская губерния. Сарапульский уезд Киясовская волость. Приход Михайло-Архангельской церкви села Киясова с 1861 по 1929 гг.; ЦГА УР. Ф.444. Оп.1.Д.21–68.

Духовная Роспись Даниловского прихода. ЦГА УР. Ф.344. Оп.1. Д.48. 1854 г., впервые указаны фамилии и семьи помещиков и крепостных и дворовых крестьян.

По материалам Метрической книги прихода Покровской церкви села Тимеева за 1916–1917 гг. ЦГА УР. Ф.351. Оп.1. Д.70.

Ведомости переписи лошадей в Киясовской волости Сарапульского уезда за 1891 год, проведенной Вятским губернским статистическим комитетом. ЦГАКО. Ф.574. Оп.1. Д.1490.

ПРИЛОЖЕНИЕ № 1

Жители деревни Княж-Юрьевка, починка Огаревского, деревни Гаревки (АГАРЕВКА) 1812–1923 гг.

По материалам купчей, где прописаны имена крепостных крестьян по 8 ревизии Самарской волости ЦГА УР. Ф.4.Оп.1. Д.267. Книга записей частных актов за 1835 год. Л.25–27.

По материалам 8 ревизской сказки от 17 апреля 1834 года о дворовых людях Ижевского оружейного завода Сарапульского уезда. ЦГАКО. Ф.176. Оп.2. Д.879. Л.78–86.

По материалам 9 ревизской сказки 1850 года. ЦГАКО. Ф.176. Оп.2. Д.1333. Л.55–63.

По материалам Духовных Росписей Николаевской церкви Вятской губернии Сарапульского уезда Даниловской волости и прихода, деревни Агаревка, 1786–1861 гг. ЦГА УР. Ф. 344. Оп.1. Д.5–53. ГАПК. Ф.37. Оп.3. Д.72 а. 1821–22 гг.; Д.73. 1824г.; Л.75. 1825г.

*По материалам Первой Всеобщей переписи населения Российской империи 1897 года. Вятская губерния, Сарапульский уезд, Киясовская волость, Тимеевское сельское общество, Деревня (сельцо) Тимеево; ЦГА УР. Ф. 236. Оп.1. Д.343. П/Л 227–287; Д.78–151. Ижевский завод.

По материалам Списка мастеровых Ижевского завода 1916–1919 гг. ЦГА УР. Ф.4.Оп.5.Д.180.

По материалам актовых записей Киясовского волостного исполнительного комитета (ВИКа), 1922–1924 гг. ЦГА УР. Ф.Р-1700. Оп.2. Д.295. Д.296. Д.298.

По материалам Киясовского райсовета РК и КД и его исполкома 1924–1935 гг. РЕП – репрессированные в 30ые года XX века по документам ЦГА УР. Ф.Р-578. Оп.2. Д.1;4.

Никто не забыт/Книга памяти участников и героев 1941–1945 гг. Киясовского района (Подгорновский сельсовет) – Ижевск, 2000. – 262с.

Семья помещицы Радиной, жили в Тимеево с 1814 года

1. Радина Наталья Егоровна (1787–?, вдова, надворная советница, майорша, во втором замужестве – Михайлова)
Радина Александра Михайловна (1803–?, Шиманская: Тимеево), муж Иосиф Николаевич Шиманский (1795–1858 гг.)
Шиманская Наталья Иосифовна (1819–?)
Шиманский Николай Иосифович (1822–?)

- Радина Мария Михайловна (1807–?, Имшенецкая, владелица д. Агаревки, муж Имшенецкий Григорий Васильевич, штаб-лекарь Ижевского завода)
Имшенецкая Александра Григорьевна (01.03.1823–?, родилась в т. Елабуге.
Имшенецкая Юлия Григорьевна (14.05.1826–?, родилась в Ижевском заводе.
Имшенецкая Любовь Григорьевна (17.08.1827–?, родилась в Ижевском заводе.
Имшенецкий Михаил Григорьевич (25.10.1828–1886 гг., родился в Ижевском заводе, надворный советник, женат на Анне Александровне, владелица Тимеева)
Имшенецкий Александр Михайлович (23.08. 1855–?)

В приложениях после первой главы даны списки всех жителей деревни Агаревки и Тимеева от родоначальника семьи до его потомков, зарегистрированных в документах, обозначенных перед списком. Как работать с поколенной росписью даны рекомендации в начале книги, во введении и комментарии в конце списка.

от революционной власти улучшения своей судьбы за счет Новокшоновского богатства, выросшего на их поте и крови. Ш.»

Ещё подобная провокационная статья, полная лжи, и ненависти, стремлениями разобщить сельское население, посеять недоверие к классу имущих, вызвать жалость, поднять и возмутить самосознание крестьянства представлена ниже:

«Так в октябре 1917 года в имении Тимеевка, Киясовской волости: Крестьяне, прибыв в имение помещика, разорили винокурный завод, разгромлено было три цистерны, (этот факт показывает на сколько враждебно были настроены крестьяне к помещику) в дележке помещичьего имущества участвовало несколько селений, и одно из них – бывшие крепостные помещика, другие государственные крестьяне; на этой почве также между крестьянами вышла междуусобица: крепостные считали, что все имущество принадлежит только им, так как их отцы создавали богатство помещика; другие доказывали, что и они ни мало на него поработали, да и все имущество, в силу революции, должно перейти ко всему народу. Когда дошла весть об этом разгроме до Ижевска; сейчас же были делегированы представители Совета, от крестьянских депутатов поехал Миролюбов. От Совета рабочих Депутатов был командирован Анисимов Александр Матвеевич, для принятия на учет инвентаря и материала бывшего Новокшоновского винокурного завода, который к этому времени оказались безхозяйственными при селе Тимеевке. Родом Анисимов был из этого селения, кроме этих товарищей, была послана на всякий случай вооруженная команда из рабочих, в которой был, между прочим, и К. Морозов. Прибывшим делегатам удалось разъяснить значение революции, о сохранении имущества, а также и имения, помирили враждующих крестьян и добились того, что почти все растащенное имущество было возвращено обратно. Часть из которого сами крестьяне передали Ижевскому Совету Депутатов. Здесь же был избран сельский совет, председателем которого был избран крестьянин села Тимеевки Никитин Матвей».

Винокурный завод изначально деревянный, построенный ещё в 1854 году Имшенецким, в 1895 году вновь сооруженный из кирпича Новокшоновым, был разграблен и сожжен местными бунтарями и крестьянами из деревни Туба. В 1921 году было произведено обследование Тимеевского №16 винокурного завода «на предмет пригодности его для производства винокурения». Актом Юбоче -Крестьянской инспекции Народного Комиссариата РСФСР Пермской губернии, завод был ликвидирован. [45] Поэтому, представленная в книге фотография завода и все документы по ликвидации находятся в Пермском архиве.

Здесь изложены не все направления деятельности землевладельца и купца Новокшонова Викентия Владимировича. Но размах его преобразований в долине небольшой сельской местности, дают объективную картину исторического развития и решения хозяйственно-экономических и социально-культурных проблем в условиях крепостной зависимости крестьян. Безусловно, огром-

ная роль успешной работы и результаты её, принадлежат правильно выбранным приоритетам и ценностям личности, осуществляющей эти преобразования.

Грустно и печально закончилась жизнь в помещичьей усадьбе. В кругоделец земли и винокурного завода. Но активная деятельность семейства Новокшоновых на территории «Тимеевской пустоши» до сих пор вспоминается в семьях поселян, оставшиеся следы былой жизни образуют былями и легендами. Несколько коротких рассказов о жизни в тимеевской усадьбе принадлежат перу Санникова Михаила Николаевича, красавцу, коренному жителю этих мест, человеку творческому, увлеченному и влюбленному в свою Родину. (см. Приложение № 5)

1.8. Тимеевский родник

Заросли руины поселений на территории древней Тимеевской пустоши. Только отдельные уголки бывшего имения: остатки мощенной дороги, реликтовые деревья бывшего парка, сада и аллеи, заброшенные колодцы коммуникаций и единственный журчащий родник, хранят память о былой жизни. О ключе писали в местной периодике, рассматривали как объект культурного памятника историки и экологи. Изучали каменную кладку в нише холма, из которого вытекает родник. Установлено, что кладка в нише, дно и основание свода выложены из природного камня – песчаника. Длина свода – 3,5 метра; ширина, уходящая в глубину холма, – 2,2 метра; высота – 2,5 метра; толщина кладки – 0,5 метров. Свод выложен из красного кирпича, размерами: 26x12x7см., местами разрушенный.



Рис. 31. Тимеевский родник

ГЛАВА II. КРЕПОСТНОЕ ПРАВО В САРАПУЛЬСКОМ УЕЗДЕ

Крепостное право в России – тема, которая еще долго будет находиться в центре внимания отечественной научной и общественной мысли. Отдельные элементы крепостничества сохранились до начала XX века. Более того, в скрытой форме эти элементы применялись и в советской социально-экономической системе.

Крепостная система в России явление неизбежное. Это была единственно возможная насильственно – принудительная система изъятия прибавочного продукта у населения для решения государственных задач, в зависимости от конкретных исторических условий, уровня развития общества, и является системой развивающейся, меняющейся, в какой-то степени прогрессивной. Именно она обеспечила превращение России в XVII-XVIII веках в мощную мировую державу. Но к началу XIX века крепостная система достигла своего пика, а затем её господство стало задерживать дальнейшее развитие государства и народа. Крестьянская реформа 1861 года была компромиссным вариантом ликвидации крепостничества. Но в Вятской губернии немного растянулись сроки её упразднения.

Наиболее крупными помещиками Вятской губернии был Демидов Никита Акинфиевич, который официально имел 2555 душ, а его предки и того более. Бригадиру Е.О.Озерову принадлежало до 540 душ в Малмыжском уезде. И на той же территории И.Юшков имел 230 душ. Помещица Тевкелева владела 540 душами в Елабужском уезде. Известный поэт Г.Р. Державин в Яранском уезде владел имением с 57 душами и т.д. [1]

В Сарапульском уезде Вятской губернии находилось 6 помещичьих имений: два наследных – господ Юмашевых: сельцо Новоселки и сельцо Шумшоры. Третье – надворной советницы Чайковской в селе Арзамасцево. Следующее хозяйство майорши Ковалдиной деревни: Ковалдино и Мыза. Другое имение, надворного советника Имшенецкого Г.В., сельцо Тимеевка. И соседнее поместье надворной советницы, Имшенецкой М.М.- деревня Агаревка. Такие данные были официально предоставлены в «Записке о сведениях, требующихся от Сарапульского земского суда для включения в отчеты начальнику Вятской губернии государю императору за 1862 год». [2] Седьмое помещичье имение на территории Сарапульского уезда – сельцо Аксарино помещика Дельгольца, к 1860 году удалось перевести в государственное земельное владение путем долгих судебных дел и нежелания подчиняться помещику местных крестьян.

В Киясовской волости находились два крупных помещичьих имения, на примере которых можно проследить динамику развития крепостничества, оценить положительные и прогрессивные моменты социально-экономического развития региона, убедиться в безнравственных и субъективных составляющих норм системы крепост-

Запольская пустошь

Некоторые размышления о крепостном праве в России и конкретно в Сарапульском уезде, дают возможность читателю оценить проявления этого исторического факта в соседнем поселении Запольской пустоши, сельце Аксарино.



Другим делом по «отысканию вольности» была попытка крестьян деревни Аксарино Сарапульского уезда легальным путем выйти из крепостной зависимости. Материал по этому делу содержится в фонде канцелярии вятского губернатора под названием «По рапорту сарапульского земского суда о возмущении крестьян у помещика Дельгольца» (на 114 листах)².

В свое время деревня Аксарино принадлежала служилому татарину Мустафе мурзе Богданову князю Яушеву. Предки аксаринских крестьян раньше жили в ясачной деревне Ата-

Эммаусский Анатолий Васильевич

Самой неожиданной находкой в библиотеке им. Герцена города Кирова стала книга известного советского историка Эммаусского А.В. о крестьянах деревни Аксарино Сарапульского уезда. Основываясь на его исследованиях, при участии сотрудников УИИЯЛ и аналитической работе с метрическими книгами Даниловского прихода, написана следующая глава книги.

... в деревне Дельгольце — месячный оброк, ...
... крестьяне жили на земле князей и ...
... крестьяне появились во вто- ...
... крестьяне относились к ка- ...
... крепостному укладному прикреплению ...
... и возвращение их к старым владениям. Елабужская, Каракулинская, до ...
... затем уездным землеметром. Крестьяне ...
... «десятинную» пашню, ...
... 500 веков и 50 саженок дуба на ...
... на дворовой пашне. Для поста- ...
... также обязаны были молотить ...
... 1774 году платили подушную подать ...
... обязанности входить все податные ...
... крестьян. С 1797 года они были ...
... барщину, платили оброчные ...
... за по два — дуба, заготов- ...
... дворовые, не были освобождены ...
... от участия в возведении ...
... заченной пашни с 30 дворов кре- ...
... владениям снаряжению: топор, ...
... льщадью.

... динство сложилось издревле, ...
... православные монастыри. Земли ...
... дороге (дороге): Свяжского ...
... Пысарского, Вознесенского, ...
... Елабужского. В 1649 году по ...
... земли Архирейством до ...
... 1764 году особым Манифестом ...
... монастырских земель, ...
... вольщины конфисковыва- ...
... ными.

... государственные, экономиче- ...
... земель, принадлежавшей ...
... повинности; недоимочных ...
... для них было ограничено ...
... ное сословие.

... XVIII — первой половине ...
... пашинных) крестьян (лично

... общинников), полоников (феодално-зависимых крестьян, платив- ...
... фискалу половину урожая), однодворцев и др. Жили на казенных землях, ...
... повинности государству, были лично свободны.

Примечания:

- ¹ Соха — крупная поземельная единица, использовавшаяся для раскладки податей.
- ² Бобыли — безземельные крестьяне, использовавшаяся для раскладки податей.
- ³ Секуляризация — обращение государством церковного имущества (земли) в светскую.

2.3. Вымороченные или крепостные по материалам исследований Эммаусского [6]

Пока крестьяне деревни Аксарино привыкали к новым налогам и подажкам, желая приобрести чиновник Коллегии иностранных дел, — прапорщик Павел Иванович Бичурин (из служилых татар). Он принял православие и в награду просил поместье Аксарино, утверждая, что он предок бывших землевладельцев с XVI века. Просьба Бичурина была удовлетворена и он становится господином аксаринских крестьян. Вероятно, этот факт не очень огорчил поселян, они продолжали трудиться на своей земле, являясь крепостными нового хозяина. Прапорщик перебрался в имение Аксарино с женой, отстроил усадьбу и нашел здесь последнее пристанище, умер в 1786 году. По данным IV ревизской сказки 1782 года, в поселении насчитывалось: мужских душ — 46; женских — 49 крепостных. [7] Имение досталось его жене Аграфене Алексеевне, придворной золотошвейке, которая владела деревней до 1793 года, а затем уехала в Санкт-Петербург, оставив управляющим имением — Якова Петровича, следом его выборным старостой. После смерти Бичуриной за ней остались значительные долги. Чтобы удовлетворить кредиторов, Петербургский нижний надворный суд назначил распродажу имущества Бичуриной с аукциона 17 мая 1793 года. Вырученные деньги были переданы кредиторам. Наследников имения не нашлось, и о далеком поместье Аксарино было забыто на целых 10 лет. Теперь аксаряне приобрели новый статус **вымороченных** (оставшихся после владельцев без наследника). 5 ревизская сказка 1795 года определила рост количества крестьян. Теперь насчитывалось 56 податных душ — мужского и 58 женского населения. [8]

Роль «вымороченных» крестьян была по нраву свободолюбивым аксарянам, они жили и трудились обычным порядком, не заявляя в земскую управу, пока не появился уездный землемер для определения крестьянских владений. Выяснилось, что Аксарино никому не принадлежит. Землемеры сообщили об этом Сарапульскому уездному суду, который обратился за разъяснением в Вятскую казенную палату и Вятскую дворянскую опеку. В этих учреждениях никаких сведений и документов о деревне Аксарино не оказалось. Уездный суд послал рапорт в Сенат и од-

домашних побогаче находились в личном пользовании: 4 конных круподерки, ручная молотилка, водяная и ветряная мельницы. Общая мельница находилась на речке Шихостанке, которой пользовались все члены общины.

В земских документах того периода сохранились несколько имен просителей деревни Аксарино. В 1913 году на очередном заседании земского собрания рассматривалась просьба Кузьмина Николая о выделении пособия на воспитание сына, вероятно для учебы его. Но в результате обсуждения было решено отклонить назначение пособия, причины не объяснены. Не изменили своего решения земская налоговая служба в отношении Михаила Фотиева, который подал жалобу о неправильности земского обложения с недвижимого имущества в 1910 году. Дух свободолобия и поиски справедливости оставались крепким связующим свойством всей сельской общины. Четкая позиция о том, что благополучие своей семьи полностью зависит только от собственных трудовых и нравственных усилий, стала отличительным качеством аксаринского сельского общества и до настоящего времени. О своем прошлом поселяне старались не вспоминать, а сейчас и вовсе забыто. Только в самой деревне напоминают о прошлом времени остатки бывшей усадьбы, да могилы хозяев Запольской пустоши.

Долгие и настойчивые «хождения» крестьян, убежденность их в собственной правоте и незаконности крепостной зависимости, вызывают уважение и гордость за наших земляков – аксаринцев.



Рис. 1. Всмотритесь в лица потомков свободолобивых аксарян. Из архива Васильева С.Н.

Многолетнюю тяжбу между жителями Аксарино и помещиком необходимо внимательно прочесть и обдумать. Такого упорства, дерзости и самопожертвования во имя справедливости и свободы не было в истории крепостной России, недаром обратил внимание Эммаусский на этот факт.



Рис. 2. Сельская община начала XX века. Из архива Васильева С.Н.

Примечания:
⁸ Десятина – старинная русская мера земельной площади или ,1,09 гектаров.
⁹ Сажень – старинная русская мера длины равная 3 аршинам или 2,13 метров.

¹⁰ Сажень – старинная русская мера длины равная 3 аршинам или 2,13 метров.

¹¹ Отхожий промысел – временная сезонная работа крестьян вне места проживания.

¹² Сотский – крестьянин, выбиравшийся сельским сходом для надзора за порядком.

¹³ Десятский – выборное должностное лицо из крестьян, от каждого 10 двора, помощник сотского.

2.5. Запольский ключ

Запольский (Аксаринский) ключ находится на территории между деревней Аксарино и Запольским починком. Лесные угодья в равной степени принадлежали всем поселкам. Впервые в документах Запольский ключ упоминается в Межевой книге от 26 ноября 1807 года. Именно в это время по просьбе помещика уездные землемеры ставили межевые столбы по границе владений Дельгольца. Юго – восточная сторона Запольской пустоши была отмечена межевым столбом на берегу Запольского ключа. [25] Конечно, он был известен в округе гораздо раньше. Вкусные и целебные свойства воды были оценены первыми поселянами, а чудодейственная сила родниковой воды с того времени обрастает легендами и преданиями. Но часовен у ключа не было, ни Даниловский приход, ни Киясовский не претендовали на этот родник. По епархиальным документам, ближайшие к Запольской пустоши стояли три часовни: в починке Малиново, две часовни и починке Игрова. Мовет и заслуга этого ключа в неиссякаемой уверенности на вольную жизнь, сюда приходили крестьяне набраться сил и мужества в продолжении поисков справедли-

ности. Местом обретения святости и силы этот ключ стал не случайно. По старинному преданию, именно здесь появилась икона святых Флора и Лавра, старшая по возрасту, уже в XX веке. Советская действительность отодвинула на задний план народную память о необычных свойствах родника. Надежда на восстановление Владимир обратился в администрацию МО Кияковского района с предложением о благоустройстве родника. Эта идея, давно витавшая в мыслях жителей района, была поддержана главой района – Максимовым Александром Вячеславовичем. В едином порыве был разработан проект здания часовни, купели и обустройства территории родника. Стараниями районных строителей была поставлена часовня в честь святой иконы Флора и Лавра.



Рис. 3. Часовня в честь святых Флора и Лавра

На тяжелых земляных работах: рытье котлована, бетонирование, строительстве лестниц, обустройстве настила и водосема принимали участие настоятель храма: Шелих Владимир, клирик Панфилов Георгий, Соколов Владимир, Быков Сергей, и др. Сотрудники отдела культуры были самыми активными и ответственными устроителями территории природного родника. Трудилась жители ближайших селений: поселков Первомайского и Подгорновского. Сруб для купели предоставила Администрация района. Взались « всем миром», как было в прошлой жизни аксарян, и создали мини памятник исторического и культурного наследия на Запольской пустоши. По православной традиции 31 августа (18 августа по старому стилю), на ключе проходит церковная служба в день памяти покровителей домашнего скота.

39. Черных Яков Иванович (1859 г.р., уволенный в запас бомбардир), жена: Ольга Федотова Коршунова из с. Тимеево
40. Шаев Василий Космич, земской фельдшер Тимеевского приемного пункта, жена: Прасковья Александровна) Шаев Алексей Васильевич (1900-?)
41. Шиков Федор Григорьевич (1774-?, уволенный в запас, жена: Мария Корилювна)
- Шикова Прасковья Федоровна (1808-?)
Шикова Ирина Федоровна (1811-?)
Шикова Демна Федоровна (1812-?)
Шиков Яким Федорович (1812-?, в бегах с 1833 года; отдан в рекруты в 1838 г.
- Шиков Афанасий Федорович (1813-?)
Шиков Созонт Федорович (1820-?)
Шиков Ефим Федорович (1822-?, жена: Екатерина Яковлевна; уволен в казенное ведомство с 1850 года, стал удельным крестьянином)
- Шикова Евдокия Ефимовна (1844-?)
Шиков Карп Ефимович (1852-?)
Шиков Тимофей Ефимович (1857-?)

42. Шпилев Кузьма (1881-?, родом из Калужской губернии)
43. Шурми Александр Алексеевич (1870-?, в с.Тимеево с 1893г. , жена: Дарья Максимовна Цанглиева из с.Тимеево)
44. Черныев Анкий (1884-?, жена: Анна) Черныева Надежда Анисиевна (1921-?)
45. Чурина Николай Ефимович (псаломщик Покровской церкви, жена: Мария Матвеевна)
- Чурина Ираида Николаевна (1916-?)
46. Юргина Анна Семеновна – учительница

Комментарии:

После реформы 1861 года, бывшие крепостные уезд Александровской волости в новые поселен

42

и Юсупована, д.Лычан Сарсак. Среди переселенцев: Никитин Иван Карпович, Романов Косма Павлович, Романов Парфений Федорович, Романов Иван Федорович, Романов Андрей Федорович, Коновалов Семен Иванович и др.

Условные обозначения и сокращения для всех списков жителей:

- ? – не известны даты рождения или смерти
* – по материалам переписи 1897 года
1756 г. – дважды или трижды женат.
гос. – государственный
г.р. – год рождения
д. – деревня
з-д – завод
погиб или участник ВОВ – погиб в Великую Отечественную войну 1941–1945 гг.
поч. – починок
РЕП – репрессирован в 30-ые года 20 века (выслены, лишены избирательных прав, раскулачены)
с. – село

*Фотиева Афанасия Матвеевна (1889-?)

*Фотиев Николай Петрович (1873-?, уволенный в запас, жена: Анна Ивановна Петрова, из д. Аксарино)

*Фотиев Федор Петрович (1877-?, жена: Евдокия Поликарповна Кузьмина, из д. Аксарино)

Фотиев Михайло Иванович (1844-?, избирательный, владелец конной круподерки, жена: Вера Михайловна, повивальная бабка)

*Фотиев Егор Михайлович (1877-?, жена: Анна Никифоровна Ажимова, из д. Атабаево)

Фотиев Иван Егорович (1897-?)

Фотиева Прасковья Егоровна (1900-?, Неклюдова, с. Данилово)

Фотиев Алексей Егорович (1902-?)

Фотиев Павел Егорович (1903-?)

Фотиев Сергей Егорович (1908-?)

Фотиев Семен Егорович (1910-?)

Фотиев Григорий Егорович (1912-?)

Фотиев Василий Егорович (1914-?)

Фотиева Валентина Егоровна (1918-?)

Фотиева Екатерина Егоровна (1919-?)

*Фотиева Прасковья Михайловна (1880-?)

Фотиева Екатерина Дмитриевна (1808-?)

Фотиева Анисья Дмитриевна (1812-?)

Фотиева Елена Васильевна (1764-?, вышла замуж в д. Выезд)

Комментарии:

В сознании современного человека понятия семья и род прочно переплелись со словом фамилия, наследственным и неизменным для каждого человека. В XVII-XVIII веках фамилия еще не имела тех свойств, которыми обладает в наши дни. Она могла не передаваться от отца к сыну. Хотя на Русском Севере государственные крестьяне обладали фамилией уже в XVI веке. Уместно предположить, что семья **Верховцевых**, единственные носители родовой фамилии, могли быть жителями северных районов Вятской губернии. У русских кре-

Справочный аппарат

Для ориентации в большом объеме книги, после каждой главы размещены исторические справки, примечания, списки использованных источников и литературы, список сокращений источников и слов в приложениях.

постных крестьян фамилий не было вплоть до XIX века. Не имея фамилий и первые поселенцы деревни Аксарино, хотя были свободны от землевладения. Видимо, не в их интересах было заявлять о своем происхождении. По традиции новые фамилии в роду Кузьминых. Требует пояснения возникновение нового поселения помещику Дельгольцу. С участием в поселении и другие поселенцы в Сибирь. Сын его был отдан в рекруты, а внук – Василий остался в родном доме. О том, что они относились к солдатскому сословию, подтверждает тот факт, что Кузьмин Александрович был московским воспитанником. Жил и обучался в Москве, имел льготы в налогообложении среди аксарян прозвища: «сирота казанский» или казанкин, сын Илларионов Васильев, относившихся к единому роду Илларионов Кузьминых. Такая же ситуация возникла и в роду Петра Семена Яковлевича, который тоже был по тем же причинам сослан в Сибирь. Двое из его детей сменили фамилии. Никита Семенович, после службы в российской армии, прибыл в родные места с фамилией **Яковлев**. А младший сын Дмитрий зарегистрирован по фамилии отчима – **Кудрявцев**. Приемный сын Петрова Абрама Романовича продолжил свой род под фамилией **Фокина**. Братья **Тарасовы**, оказавшись на аксаринской земле из Сарапульской дворовой волости, поддерживали контакты с поселенцами тех мест. Брали в жены девиц из д. Поповой, с. Каракулино. Родные братья носили разные фамилии. Максим свой род зарегистрировал под фамилией **Максимовы**. Но, при переезде в починок Запольский, потомки этого рода назвались **Голубевыми**, **Коробейниковыми** и **Спирidonовыми**. Тарас Егорович, младший брат, уверенно носил свою фамилию **Тарасов** и все его потомки без особых затруднений вписаны в поколенную роспись.

Поколенная роспись доказывает единство рода от его основателя при помощи ступенчатого воспроизведения нескольких поколений. Зная своего дальнего родственника (деда или прадеда), можно по этому списку проследить (идти вверх) как развивались рода **Верховцевых**, **Кузьминых**, **Петровых**, **Тарасовых**, **Фотиевых**, определить происхождение фамилий **Фокиных**, **Кудрявцевых**, **Илларионовых**, **Максимовых**, **Яковлевых**. Главы родов и семей 7-8-х поколений выделены жирным шрифтом для ориентации в цепочке имен.

Записи метрических книг и периодически проводимые переписи населения (ревизские сказки), дали возможность воспроизвести имена и фамилии всех поселенцев деревни Аксарино до советского времени.

ПРИЛОЖЕНИЕ № 6

ЖИТЕЛИ деревни АКСАРИНО (1730–1925 гг.)

По материалам ревизских сказок 1782 г. и 1795 г. Вятской губернии Елабужского уезда. ГАРГ. Ф.3.Оп.2. Д.447А. Т.1. Л.262–267; Д.447Б. Л.45.

По материалам 8 ревизской сказки 1834 года о дворовых людях Ижевского оружейного завода Сарапульского уезда. ЦГАКО. Ф.176. Оп.2. Д.879. Л.9–19.

По материалам 9 ревизской сказки 1850 года Вятской губернии Сарапульского уезда Кырлыганской волости Коробейниковского сельского правления. ЦГАКО. Ф.176. Оп.2. Д.1325. Л.346–364; Д.1318. Л.329–343.

По материалам 10 народной переписи Вятской губернии Сарапульского уезда Кырлыганской волости Коробейниковского сельского общества от 9.02.1858 года. ЦГАКО. Ф.176. Оп.2. Д.1825. Л.434–457.

Фамилии регистрируются с 1852 года.

По материалам Духовных Росписей Николаевской церкви Вятской губернии Сарапульского уезда Даниловской волости 1786–1865 гг. ЦГА УР. Ф. 344. Оп.1. Д.5–53.

По материалам Метрических книг церквей Казанской епархии (Сарапульский заказ) 1745–1801 гг. ЦГАКО. Ф.237. Оп.79. Д.1–26.

По материалам Метрических книг объединенного фонда Николаевской и Спасской церквей Даниловского прихода до 1893 года. Вятской губернии Сарапульского уезда. ЦГА УР. Ф. 344. Оп.1. Д.94–161.

*По материалам Первой Всеобщей переписи населения Российской империи 1897 года, Вятской губернии Сарапульского уезда Кыясовской волости Аксаринской сельской общины. Деревня Аксарино. ЦГА УР. Ф.236. Оп.1. Д.347. ПЛ 70–172; Д.349. ПЛ 84–94.

По материалам Актных записей Кыясовского волостного исполнительного Комитета (ВИКа) 1922–1924 гг. ЦГА УР. Ф.Р-1700. Оп.2. Д.295; Д.296; Д.298.

По материалам Кыясовского райсовета РК и КД и его исполкома 1924–1935 гг. ЦГА УР. Ф.Р-578. Оп.2. Д.1; 4. РЕП – репрессированные в 30-х годах XX века.

Никто не забыт/Книга памяти участников и героев 1941–1945 гг. Кыясовского района-Ижевск. 2000. – 262 с.

1. Верховцев Василий Кондратович (1737–?, жена: Авдотья Афанасьевна из д. Выезд)

Верховцев Ананий Васильевич (1760–1837 гг., жена: Дарья Андреевна из поч. Косолапово)

Верховцева Прасковья Ананьевна (1784–?)

Верховцева Агафья Ананьевна (1785–?)

Верховцева Марфа Ананьевна (1789–?)

Верховцев Яков Ананьев (1792–1851 гг.)

Верховцев Максим Яковлевич (1818–1850 гг.)

Верховцев Павел Максимович (1846–?, жена: Екатерина Макаровна Овчинникова, из с. Данилово)

Верховцев Тимофей Яковлевич (1834–?)

Верховцев Гавриил Ананьев (1795–1870 гг., жена: Анисья Васильевна)

Верховцев Стефан Гаврилович (1820–?, уволенный в запас, мастеровой Ижевского завода)

Верховцев Митрофан Гаврилович (1821–1843 гг.)

*Верховцев Игнатий Гаврилович (1829–?, жена: Анна Максимовна)

*Верховцева Гликерия Игнатьевна (1862–?, Петрова, д. Аксарино)

Верховцев Филипп Васильевич (1768–1824 гг., жена: Авдотья Федоровна из д. Китбаево)

Верховцев Самсон Филиппович (1804–?, приемный сын, по решению Вятской уголовной палаты приговорен в рекруты или на поселение, в 1834 году, жена: Прасковья)

Верховцева Анна Самсоновна (1825–?)

Верховцева Екатерина Самсоновна (1827–?)

*Верховцев Василий Самсонович (1829–?, жена: Харитина Петровна Глухова из д. Чекалка)

*Верховцев Корнил Васильевич (1850–?, жена: Матрена Дмитриевна)

*Верховцев Егор Корнилов (1873–?, приказчик питейной лавки, жена:

Приложения

Самой сложной оказалась работа над поколенной росписью жителей Аксарино. Многие семьи поменяли свои родовые фамилии, став Васильевыми, Яковлевыми, Максимовыми и т.п. Пояснения даны в комментариях после основного списка жителей деревень Аксарино и Запольского.



