XVIII век. Повторение. 10 класс

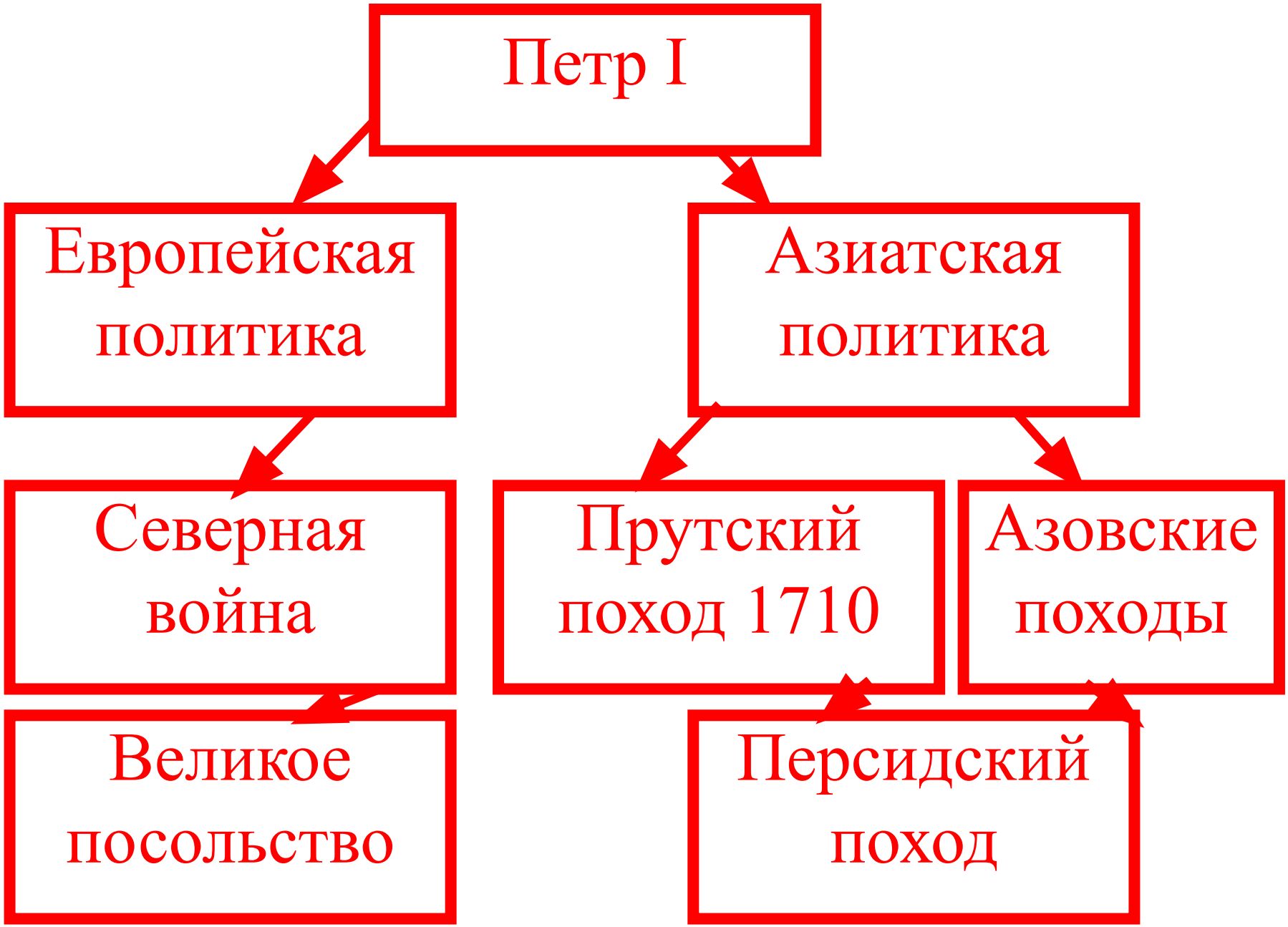
Петр I
Европейская политика
Азиатская политика
Северная война
Прутский поход 1710
Азовские походы
Великое посольство
Персидский поход

Северная война

1. Орешек
2. Нарва
3. Тарту
4. Ниеншанц
5. Д. Лесная
6. Полтава
7. Рига, Выборг, Ревель
8. Гангут
9. Гренгам

Ништадтский мир???

Приписные 1703

Посессионные 1721

Меркантилизм

Протекционизм

Бояре 1704???

Сенат1711 ??

Губернии 1708

Синод 1720

Фискалы и прокуроры

Престолонаследие

Империя ?

Рекрутская повинность

Школы офицеров?

Новое в оружии и армии?

Дворяне, 14 рангов…

Майораты?

Города, как в Европе?

Государственные крестьяне?

Подушная подать с 1718 по 1724??

Коллегии?

ЛЕДОВИТОЕ МОРЕ

ИМПЕРИЯ

Чукотский п-ов

Анадырь

Анадырский острог

Берингов пролив

Первая Камчатская экспедиция 1725–1730 гг.

Путь экспедиции В.И. Беринга и А.И. Чирикова в 1727–1728 гг.

Вторая Камчатская экспедиция 1733–1743 гг.

Плавание В.И. Беринга в 1741 г.

Берега и острова, открытые русскими

«Гавриил» Беринг, Чириков 1728

о. Св. Лаврентия

А Л Я С К А

1729

БЕРИНГОВО МОРЕ

Алеутские острова

о. Кадьяк

«Св. Петр» Беринг 1741

«Св. Петр» Беринг 1741

В О С Т О Ч Н Ы Й (Т И Х И Й) О К Е А Н

В. Суриков
1885.

Кондиции?..

«Бироновщина»

Кабинет Министров 1731

Служба 25

Единонаследие отменяется

Русско-Польская война 1733-35 гг.

Август II Саксонский

Станислав Лещинский

Русско-Турецкая война 1735-39 гг.

Азов

…

Печальная судьба

Сенат,
Канцелярия

Отмена внутренних таможенных п., 1753

Перепись 1744-1747

Дворянский банк
1753

Генеральное
межевание пом. зем.

Запрет на службу

Продажа в рекруты

И в Сибирь…

РУССКО-ШВЕДСКАЯ ВОЙНА 1741-1743

1742 – Абоский мирный договор.

У России часть территории Балтики и Финляндии

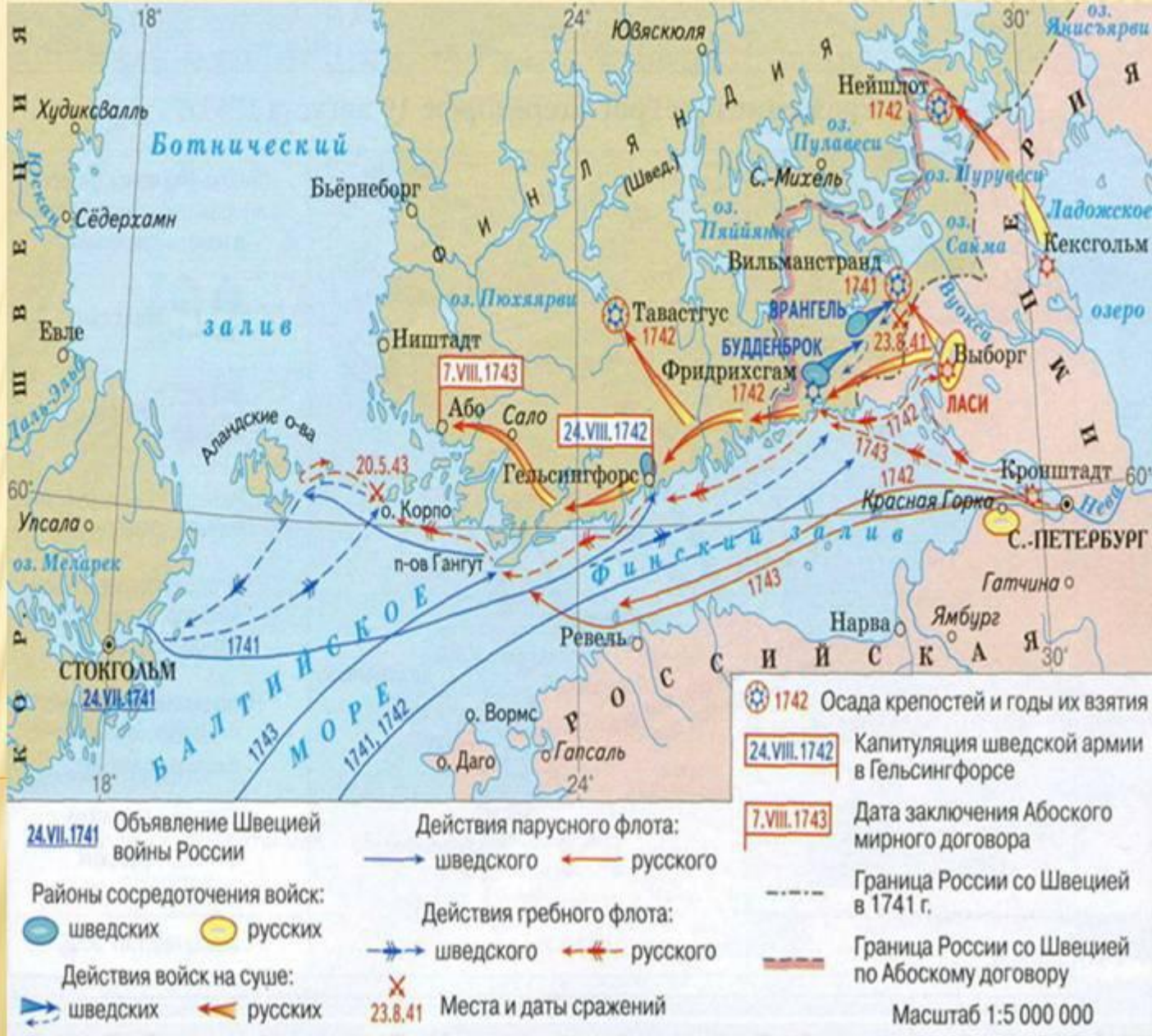

Семилетняя война 1756-1763

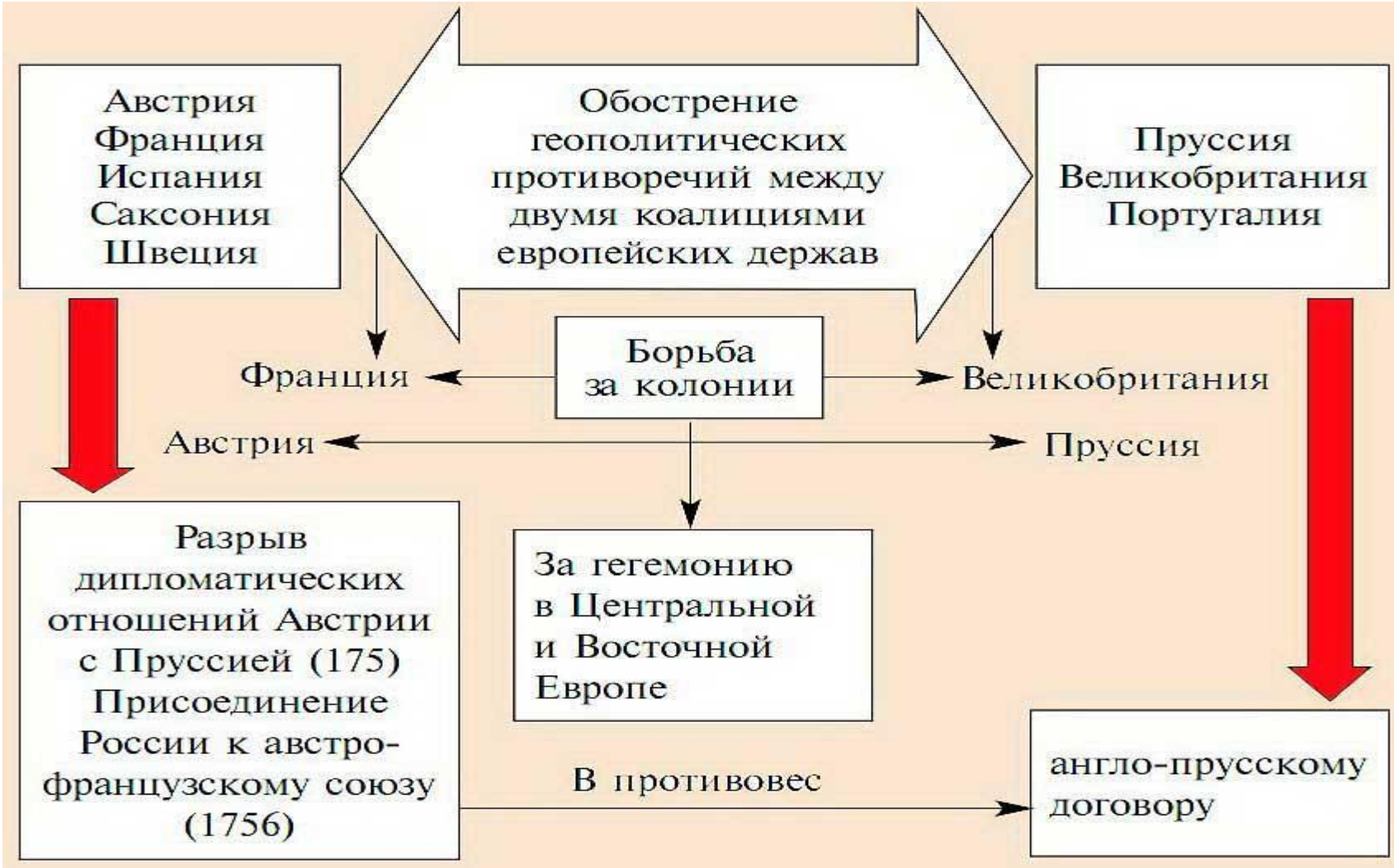

(1756)

договору

Ход войны

Военные действия России против Пруссии	1756 г.	Менорское сражение Поражение Франции от Великобритании
Победа русских войск у дер. Гросс-Егерсдорф	1757 г.	Разгром прусским королем Фридрихом II австрийской и французской армий при Росбахе
Взятие русскими войсками Кенигсберга	1758 г.	
Самая значительная победа русской армии	1759 г Кунерсдорф	Победа русско-австрийских войск
Взятие русской армией Берлина	1760 г.	
Победа русских войск у крепости Кольберг	1761 г.	
Русско-прусский мирный договор. Возврат Фридриху II всех завоеванных русскими земель	1762 г	
Губертусбургский и Парижский мирные договоры. Окончание войны	1763 г.	Переход Канады от Франции к Великобритании. Возврат Кубы Испании

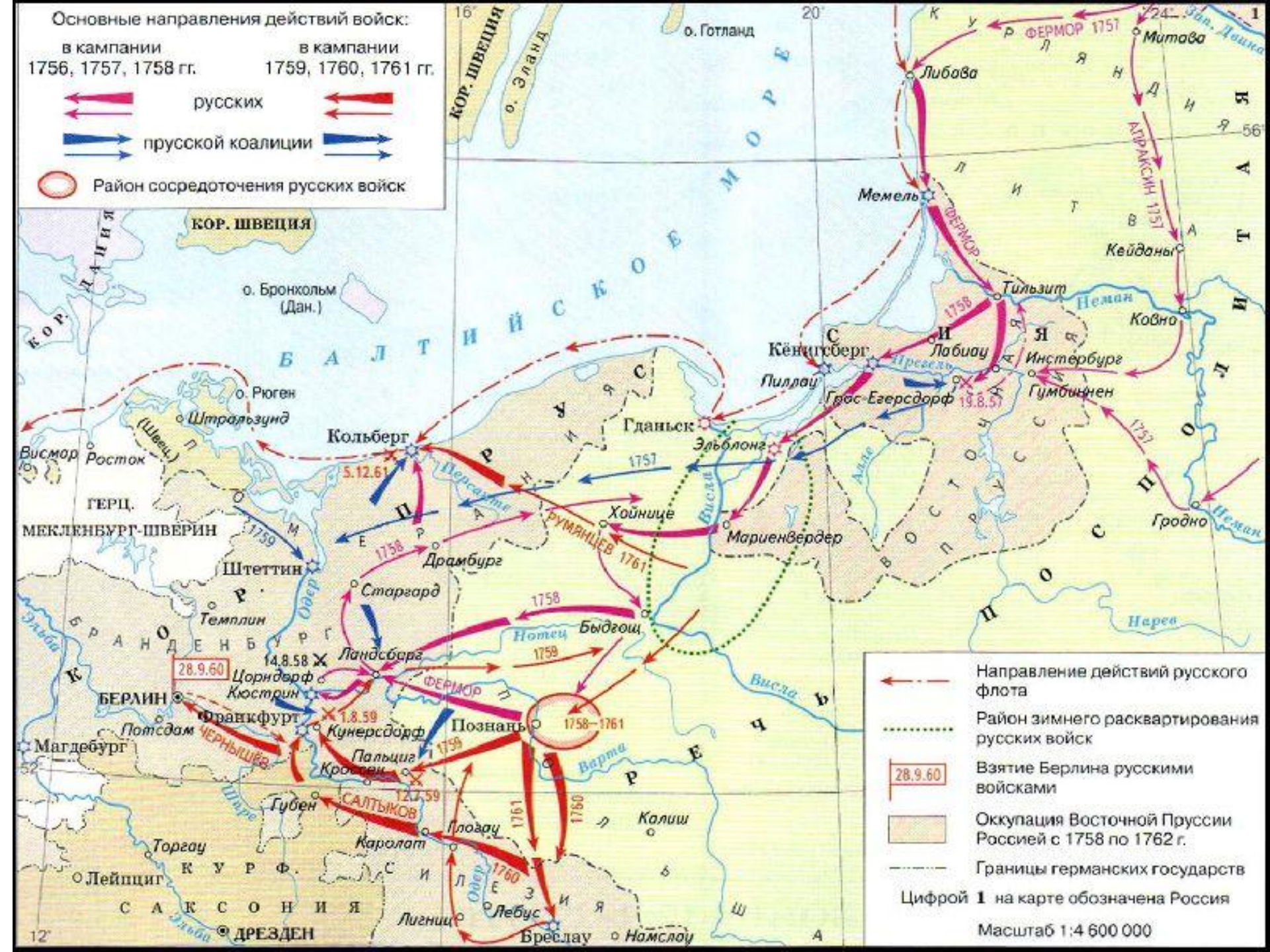

Основные направления действий войск:
в кампании 1756, 1757, 1758 гг.
в кампании 1759, 1760, 1761 гг.
русских
прусской коалиции
Район сосредоточения русских войск
Направление действий русского флота
Район зимнего расквартирования русских войск
Взятие Берлина русскими войсками
Оккупация Восточной Пруссии Россией с 1758 по 1762 г.
Границы германских государств
Цифрой 1 на карте обозначена Россия
Масштаб 1:4 600 000
БАЛТИЙСКОЕ МОРЕ
КОР. ШВЕЦИЯ
о. Готланд
о. Эланд
о. Бронхольм (Дан.)
о. Рюген
КОР. ДАНИЯ
ГЕРЦ. МЕКЛЕНБУРГ-ШВЕРИН
КУРЛЯНДИЯ
ЛИТВА
ПРУССИЯ
ВОСТОЧНАЯ ПРУССИЯ
ПОСПОЛИТАЯ
КОР. БРАНДЕНБУРГ
КУРФ. САКСОНИЯ
СИЛЕЗИЯ
Либава
Митава
Мемель
Кейданы
Тильзит
Ковно
Кёнигсберг
Лабиау
Инстербург
Пиллау
Грос-Егерсдорф
Гумбиннен
Гданьск
Эльблонг
Кольберг
Штральзунд
Висмар
Росток
Штеттин
Темплин
Драмбург
Старгард
Хойнице
Мариенвердер
Гродно
Быдгощ
Ландсберг
Цорндорф
Кюстрин
БЕРЛИН
Франкфурт
Потсдам
Магдебург
Кунерсдорф
Познань
Пальциг
Кроссен
Губен
Каролат
Глогау
Калиш
Торгау
Лейпциг
ДРЕЗДЕН
Лигниц
Лебус
Бреслау
Намслау
ФЕРМОР 1757
АПРАКСИН 1757
ФЕРМОР
ЧЕРНЫШЁВ
САЛТЫКОВ
РУМЯНЦЕВ 1761
ФЕРМОР
1758–1761
5.12.61
14.8.58
28.9.60
1.8.59
12.7.59
19.8.57
1758
1757
1759
1760
1761
Неман
Прегель
Висла
Нотец
Одер
Варта
Нарев
Алле
Персанте
Эльба
Шпре
Зап. Двина

Екатерина II

Петр III

Петр III
12.1761-06.1762

Союз с Пруссией против Швеции

Манифест «О вольности дворянства»

Секуляризация

Ликвидация Тайной канцелярии

Екатерина II

Просвещенный абсолютизм

Сенат без зак. функций

Секуляризация

Ликвидация гетманства

Губернская и городская реф.

Жалов. грам. дворянству

Полицейская реформа

Ассигнации

Дворянский и Купеческий…

Образование

Свобода предприним.

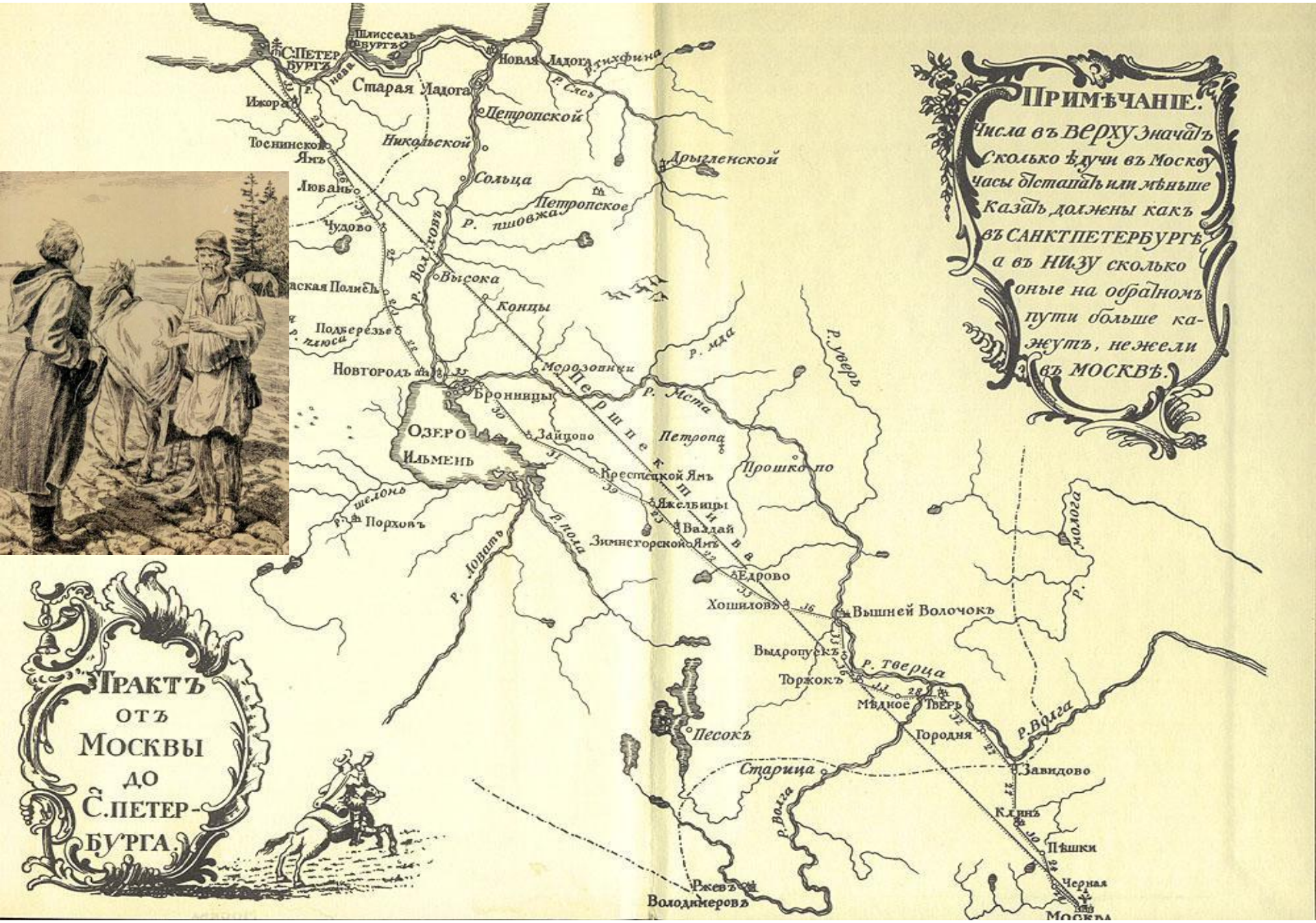
Примѣчаніе.
Числа въ верху значатъ сколько ѣдучи въ Москву часы отставать или мѣньше казать должны какъ въ Санктпетербургѣ а въ низу сколько оные на обратномъ пути больше кажутъ, нежели въ Москвѣ.
Трактъ отъ Москвы до С.Петербурга.
С.Петербургъ
Шлиссельбургъ
Новая Ладога
Р. Тихфина
Р. Сясь
Старая Ладога
Ижора
Петропской
Никольской
Тоснинской Ямъ
Дрыгленской
Сольца
Любань
Петропское
Р. Пшовжа
Чудово
Р. Волховъ
Высока
Концы
Подберезье
Р. Плюса
Р. Мда
Р. Уверь
Новгородъ
Морозовицы
Бронницы
Р. Мста
Озеро Ильмень
Зайцово
Петропа
Прошкопо
Крестецкой Ямъ
Яжелбицы
Валдай
Зимнегорской Ямъ
Р. Шелонь
Порховъ
Р. Пола
Р. Ловать
Едрово
Хошиловъ
Вышней Волочокъ
Р. Молога
Выдропускъ
Р. Тверца
Торжокъ
Мѣдное
Тверь
Городня
Р. Волга
Песокъ
Старица
Завидово
Клинъ
Пѣшки
Черная
Ржевъ
Володимеровъ
Москва

КАЗАЦКО-КРЕСТЬЯНСКОЕ ВОССТАНИЕ ПОД ПРЕДВОДИТЕЛЬСТВОМ ЕМЕЛЬЯНА ПУГАЧЕВА 1773—1775 гг.

Борьба низов и верхов общества — разновидность гражданской войны. Трагическая страница истории

Причины	• Усиление власти и произвола помещиков в отношении крестьян • Тяжелое положение работных людей и приписных крестьян на мануфактурах • Ухудшение положения нерусских народов Поволжья и Приуралья • Ликвидация властями казацкого самоуправления на Дону и Яике
Цели	• Уничтожение крепостного права, податей и рекрутских наборов • Ликвидация помещичьего землевладения и дворянского сословия • Объявление всех участников восстания свободными казаками • Равенство народов и вер • Утверждение в стране власти «мужицкого царя Петра III» (Е. Пугачева)
Состав участников восстания	• Казаки • Крестьяне • Работные люди • Башкиры, татары, калмыки

Основные этапы	I этап: сентябрь 1773 — март 1774 г. • Неудачная 6-месячная осада Оренбурга Пугачевым и поражение от правительственных войск под Татищевой крепостью II этап: апрель — июль 1774 г. • Движение войск Пугачева от Оренбурга через Урал и Прикамье до Казани • 12—17 июля 1774 г. — сражение за Казань. Взятие города восставшими, а затем поражение от войск полковника И.И. Михельсона III этап: июль 1774 — январь 1775 г. • 31 июля 1774 г. — указ Пугачева об освобождении крестьян от крепостной зависимости и налогов • Движение Пугачева от Казани на юг • Неудачная осада Пугачевым Царицына • 25 августа 1774 г. — решающее поражение восставших у Сальникова завода • 18 сентября 1774 г. — Пугачев был схвачен казацкой верхушкой и выдан царским властям • 10 января 1775 г. — казнь Емельяна Пугачева в Москве
Итоги и значение	• Самое крупное народное выступление в России • Соединение антикрепостнического и национального движений • Восстание не улучшило положение крестьянства в стране • Поражение восставших усилило репрессивный характер внутренней политики властей по отношению к податным сословиям

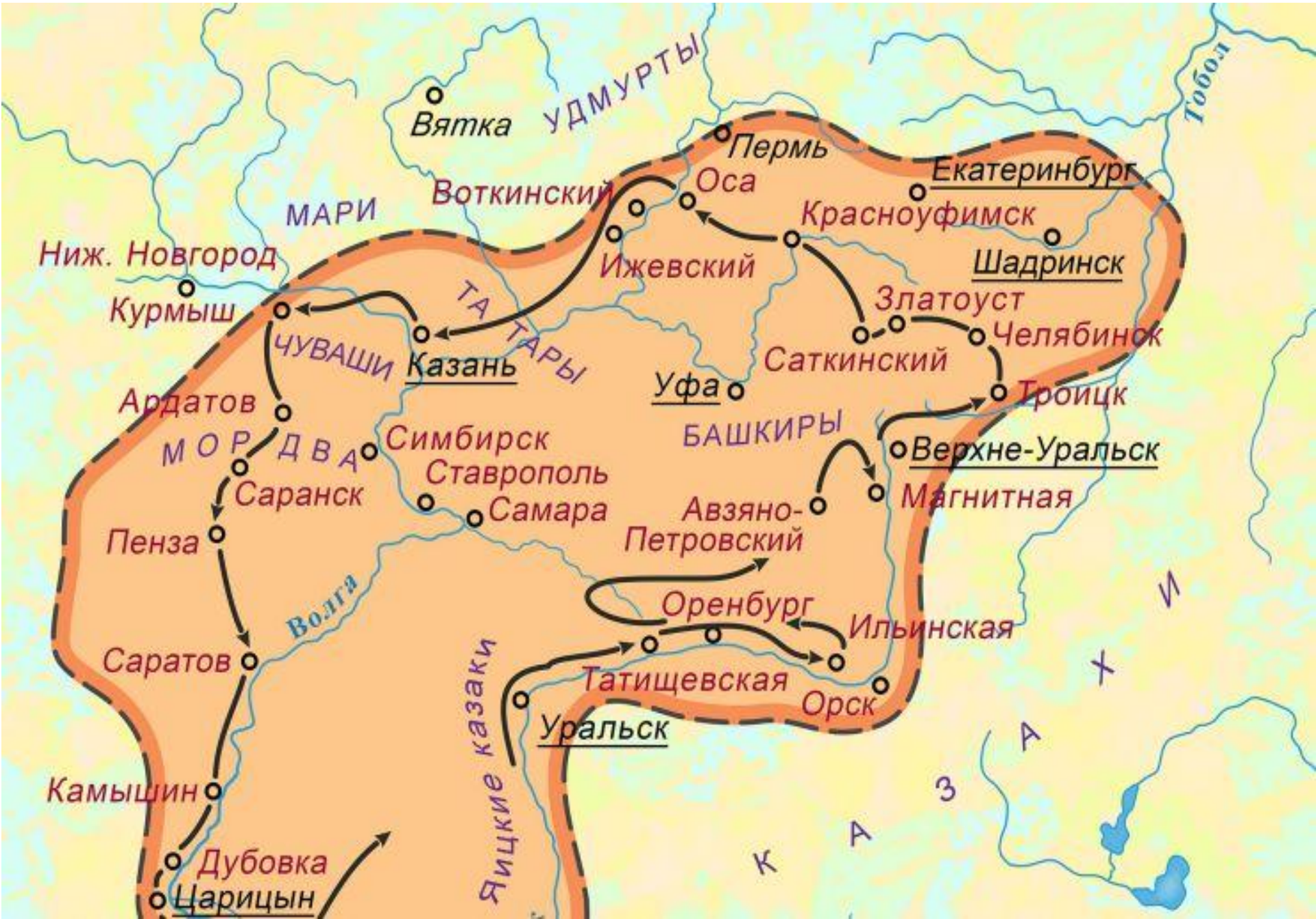
Вятка
УДМУРТЫ
Пермь
Екатеринбург
Воткинский
Оса
МАРИ
Красноуфимск
Шадринск
Ниж. Новгород
Ижевский
Курмыш
ТАТАРЫ
Златоуст
ЧУВАШИ
Казань
Челябинск
Саткинский
Уфа
Троицк
Ардатов
БАШКИРЫ
МОРДВА
Симбирск
Верхне-Уральск
Ставрополь
Саранск
Самара
Авзяно-
Петровский
Магнитная
Пенза
Волга
Оренбург
Ильинская
Саратов
Татищевская
Орск
Яицкие казаки
Уральск
Камышин
Дубовка
Царицын
КАЗАХИ

Внешняя политика России во II половине XVIII века.

Основные направления

Выход в Чёрное море	Возврат украинско-белорусских земель	Безопасность прибалтийских территорий	Великая Французская революция
Русско-турецкие войны 1768-1774, 1787-1791	Разделы Речи Посполитой в 1772, 1793, 1795	Русско-шведская война 1788-1790	Борьба с революционными силами

MyShared

ПРУССИЯ
РОССИЯ
АВСТРИЯ
I раздел 1772 г.
Поморье, часть Великой Польши
Восточная Белоруссия, польская часть Лифляндии
Галиция (Западная Украина)
II раздел 1793 г.
Гданьск (Данциг), Торунь, Познань
Центральная Белоруссия с Минском, Правобережная Украина
—
III раздел 1795 г.
Центральная Польша с Варшавой
Литва, Западная Белоруссия, Курляндия, Волынь
Южная Польша с Краковом и Люблином

РУССКО-ТУРЕЦКАЯ ВОЙНА 1768—1774 гг.

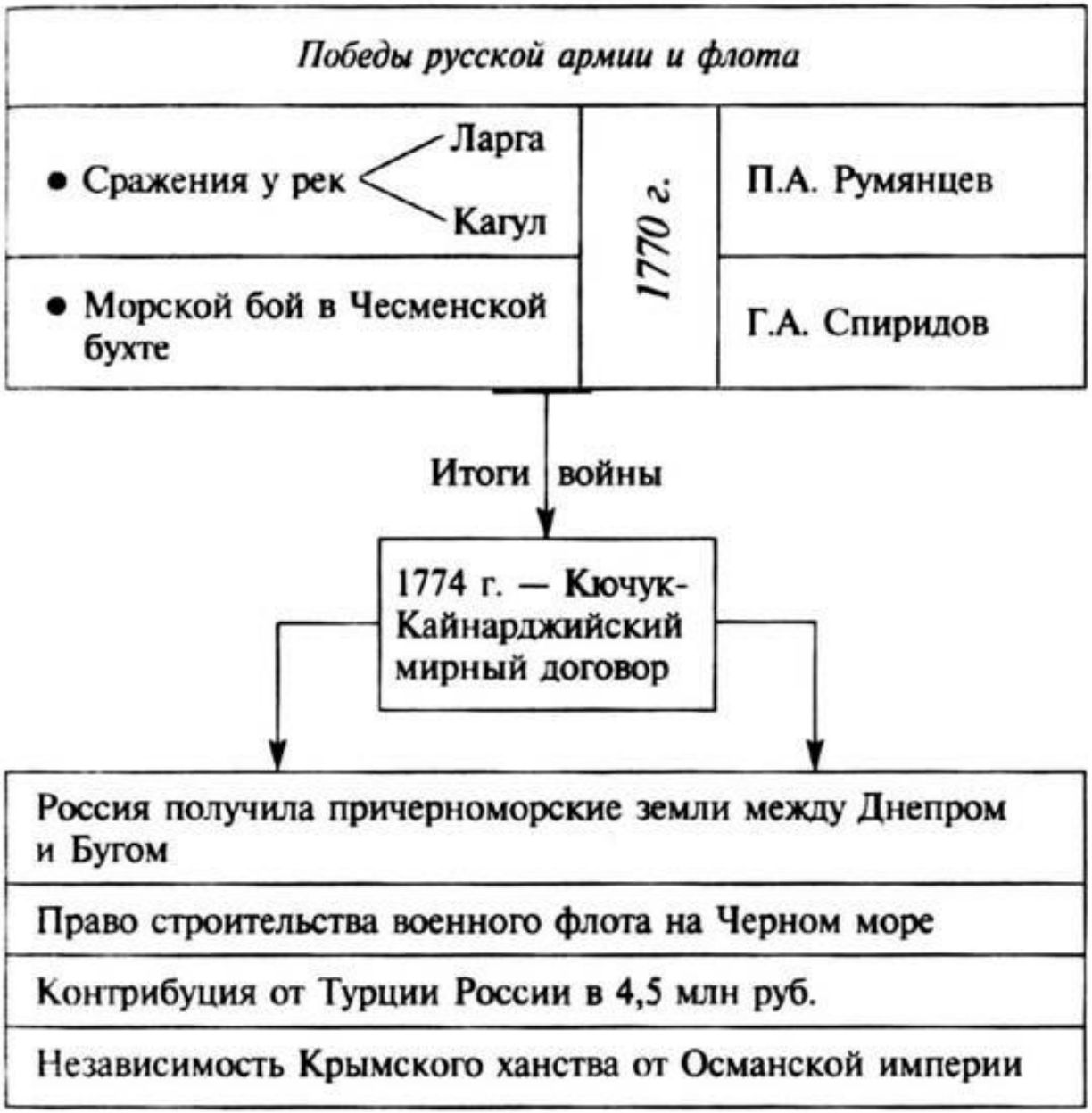

Русско-турецкая война 1768–1774 гг.

Границы государств к началу войны

Действия русской армии и флота

Действия турецкой армии и флота

×1770 Места и годы важнейших сражений

Территории, отошедшие к Российской империи по Кючук-Кайнарджийскому мирному договору 1774 г.

Граница Российской империи после договора 1774 г.

Русско-турецкая война 1787-1791 гг.

Причина – нежелание Турции мириться с потерей безраздельного господства на Черном море.

Основные сражения:

1787 г. – разгром турок у Кинбурна;

1787 г. – взятие русскими Очакова;

1789 г. – победа над турками при Фокшанах;

август **1789 г.** – победа русских войск на реке Рымник;

1790 г. – взятие Суворовым крепости Измаил.

1791 г. – морское сражение у мыса Калиакрия.

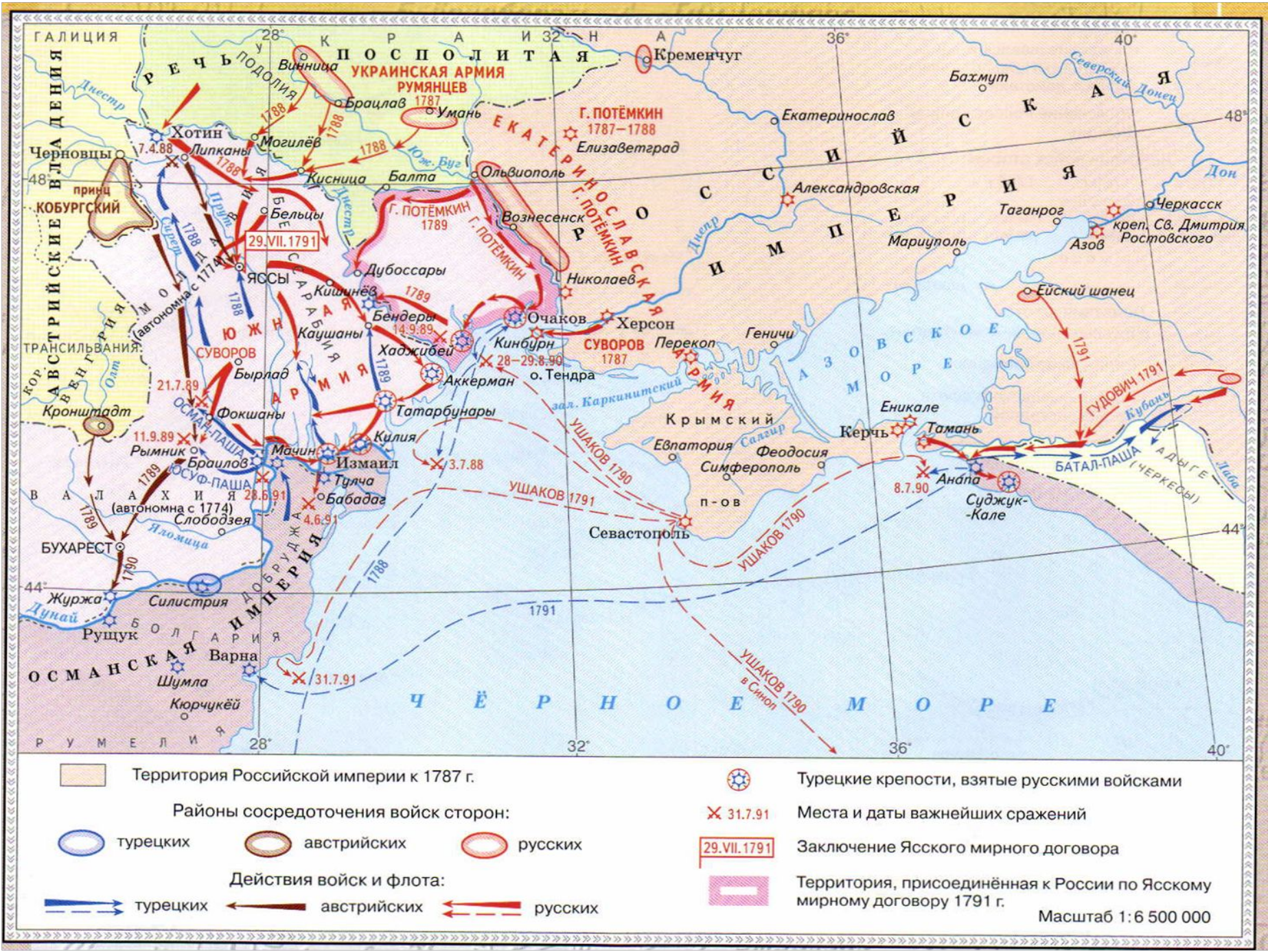

Территория Российской империи к 1787 г.

Районы сосредоточения войск сторон:

турецких

австрийских

русских

Действия войск и флота:

турецких

австрийских

русских

Турецкие крепости, взятые русскими войсками

31.7.91 — Места и даты важнейших сражений

29.VII.1791 — Заключение Ясского мирного договора

Территория, присоединённая к России по Ясскому мирному договору 1791 г.

Масштаб 1:6 500 000