

## СЮЖЕТ 13

### «ПРИЛИВЫ, ОТЛИВЫ И ЗАБОРЕДНИК»



# ПАМЯТКА ПЕДАГОГУ

## 1. АСТРОНОМИЯ. ГЕОГРАФИЯ. БИОЛОГИЯ.

ПРИЛИВЫ и ОТЛИВЫ. КАК ЗЕМЛЯ со СПУТНИКОМ-ЛУНОЙ в ПРИТЯГАТЕЛЬКИ играет. КАК ЛУНА с ОКЕАНОМ в ПРИТЯГАТЕЛЬКИ играть стала. В

ИГРУ вступает СОЛНЦЕ.

ЗАПОВЕДНИК - **ОХРАНЯЕМАЯ ПРИРОДНАЯ ТЕРРИТОРИЯ**. ЧТО ВХОДИТ В ЗАПОВЕДНИК? **СУША. АКВАТОРИЯ** - прилегающая к СУШЕ ВОДНАЯ ТЕРРИТОРИЯ. **АЭРОТОРИЯ** - ВОЗДУШНОЕ ПРОСТРАНСТВО. В ЗАПОВЕДНИКЕ СОХРАНЯЕТСЯ ВСЁ, КАК ЕСТЬ, Т.Е. ПРИРОДА живёт в своем ЕСТЕСТВЕННОМ СОСТОЯНИИ: ЧЕЛОВЕК СПЕЦИАЛЬНО НИЧЕГО НЕ СОЗДАЁТ. ЧТО НЕЛЬЗЯ в ЗАПОВЕДНИКЕ?

МОРСКОЙ НАЦИОНАЛЬНЫЙ ЗАПОВЕДНИК КИЮНГА, КЕНИЯ, АФРИКА. ПОЛОСАТАЯ ГИЕНА, ДИКОБРАЗ, КРАБ-ПРИВИДЕНИЕ, ИЛИСТЫЙ ПРЫГУН. МАНГРОВЫЕ ЛЕСА приспособились жить в ПРИЛИВНО-ОТЛИВНОЙ ПРИБРЕЖНОЙ ЗОНЕ.

## 2. МИФОЛОГИЯ

МИФЫ НАРОДОВ ВОСТОЧНОЙ АФРИКИ: как АФРИКАНСКИЙ БОГ МУНГУ ПРИЛИВЫ и ОТЛИВЫ придумал.

## 3. ИЗОБРАЗИТЕЛЬНОЕ ИСКУССТВО

### •ЖИВОПИСЬ

ДЖОН СТОБАРТ «ЛУННЫЙ СВЕТ НАД РЕКОЙ САВАННА В 1850 ГОДУ»

#### 4. ФИЛЬМЫ

- про приливы и отливы

#### 5. МАТЕРИАЛЫ *(см. в ПРИЛОЖЕНИИ)*

##### • Для ЗАНЯТИЯ

##### *ДЛЯ КОНКУРСА: ЗАПОВЕДНИК*



МАРКЕР  
Ы



ФЛОМАСТЕ  
РЫ



ЦВЕТНЫЕ  
КАРАНДАШИ



ЦВЕТНАЯ И БЕЛАЯ  
БУМАГА



**НАБОР КАРТИНОК ДЛЯ БЛОКНотов-ДНЕВНИКОВ** (по КОЛИЧЕСТВУ ДЕТЕЙ) и

**НАБОР КАРТИНОК** для ГРУППОВОГО ПОРТРЕТА (1 ЭКЗЕМПЛЯР) (см. в ПРИЛОЖЕНИИ)



**КАК ЗЕМЛЯ И ЛУНА В ПРИТЯГАТЕЛЬКИ ИГРАЮТ**



**КРАБ-ПРИВИДЕНИЕ**



**ГИЕНА**



**ДИКОБРАЗ**



**ИЛИСТЫЙ ПРЫГУН**

## ХОД БЕСЕДЫ ВОЗЛЕ СУПЕРКАРТЫ

Я знаю, что вы уже отлично можете находить на КАРТЕ АФРИКУ. Кто покажет её сейчас? Точно, это МАТЕРИК АФРИКА. Сюда мы сегодня и направляемся. ИНДИЙСКИЙ ОКЕАН вы тоже очень хорошо знаете. Найдите его на КАРТЕ. Молодцы, отличные ПУТЕШЕСТВЕННИКИ! ИНДИЙСКИЙ ОКЕАН находится с ВОСТОЧНОЙ СТОРОНЫ АФРИКИ. А вот ЭТОТ – АТЛАНТИЧЕСКИЙ ОКЕАН, где мы когда-то бывали с вами на РЫБАЛКЕ в ШТОРМ, находится с ЗАПАДНОЙ СТОРОНЫ АФРИКИ. Нам надо найти КЕНИЮ. Обратите внимание, что здесь, в ВОСТОЧНОЙ стороне АФРИКИ, в ВЕРХУ на КАРТЕ, мы видим ВЫСТУП. Это ПОЛУОСТРОВ САМАЛИ. Чуть ниже ПОЛУОСТРОВА САМАЛИ и расположена КЕНИЯ. Вот она. Это такое ГОСУДАРСТВО в АФРИКЕ, и ГОРОД тоже - КЕНИЯ. Здесь, вдоль ПОБЕРЕЖЬЯ КЕНИИ, расположено множество маленьких ОСТРОВОВ. Когда ОСТРОВОВ множество, и они расположены рядышком, такую ГРУППУ ОСТРОВОВ называют АРХИПЕЛАГ. Вот на один из этих ОСТРОВОВ АРХИПЕЛАГА мы с вами и отправимся. Там находится МОРСКОЙ НАЦИОНАЛЬНЫЙ ЗАПОВЕДНИК КИЮНГА. И там когда-то началась эта ИСТОРИЯ...

## ХОД ИГРЫ- ПУТЕШЕСТВИЯ

### ЗОНА «У ПРОЕКТОРА»

ПЕДАГОГ собирает ДЕТЕЙ в ЗОНЕ «У ПРОЕКТОРА». Включается ПРОЕКТОР. Идёт **ДЕМОНСТРАЦИЯ КАРТИНОК** и ПЕДАГОГ читает ДЕТЯМ **ТЕКСТ**, сопровождающий КАРТИНКУ. Перемещение ДЕТЕЙ от ЗОНЫ к ЗОНЕ по ИГРОВОМУ КОРАБЛЮ будет отмечено в





**ДЕМОНСТРАЦИЯ КАРТИНКИ: ПУТЕШЕСТВИЕ  
ПРОДОЛЖАЕТСЯ!**

**ЗОНА «У ПРОЕКТОРА»**



Приветствую вас, ДРУЗЬЯ! Наши ПУТЕШЕСТВИЯ  
продолжаются!

## ДЕМОНСТРАЦИЯ КАРТИНКИ: ЛУНА ВМЕШИВАЕТСЯ В ПУТЕШЕСТВИЕ

ЗОНА «У ПРОЕКТОРА»



Совсем НЕДАВНО мы путешествовали по БЕРЕГОВОЙ ЛИНИИ, и научились распознавать МЫСЫ, УТЕСЫ, СКАЛЬНЫЕ ПЕЩЕРЫ и АРКИ. Отлично у нас это получалось! А СЕГОДНЯ в нашем ИГРОВОМ ПРОСТРАНСТВЕ раскрылись ДВЕРИ для ... ЛУНЫ! Вон, какая КРАСАВИЦА перед нами! А, может быть, это СОЛНЦЕ ВЕЛИЧАВО входит в нашу ИГРУ? Разобраться надо!



**ДЕМОНСТРАЦИЯ КАРТИНКИ: ЛУНА ВМЕШИВАЕТСЯ В ПУТЕШЕСТВИЕ**

ЗОНА «У ПРОЕКТОРА»



Ну, это, конечно же, ЛУНА в ОКЕАНСКОЙ ВОДЕ отражается! А ОКЕАН будто замер: внимательно поглядывает на ЛУНУ из своей ОГРОМНОЙ ГЛУБИНЫ. И не только поглядывает: наступит МОМЕНТ, и ВЛАСТЕЛИН ОКЕАН начнёт СЛУШАТЬСЯ ЛУНУ БЕСПРЕКОСЛОВНО. Не верите? Думаете, как такое может быть, чтобы ОГРОМНЫЙ МОРСКОЙ ВЛАСТЕЛИН – ОКЕАН повиновался НЕБОЛЬШОМУ СПУТНИКУ ЗЕМЛИ – ЛУНЕ? Оказывается, бывает!

## ДЕМОНСТРАЦИЯ КАРТИНКИ: ЛУНА ВМЕШИВАЕТСЯ В ПУТЕШЕСТВИЕ

ЗОНА «У ПРОЕКТОРА»



А это мы на МОРЕ. КРАСОТА: МОРЕ, СОЛНЦЕ и ВОДА! Вон, как далеко ГОЛУБОЕ МОРЕ от ДЕВОЧКИ разлеглось! Но вдруг наступает ВРЕМЯ, и МОРЕ, будто бы проснувшись, начинает НАСТУПАТЬ на БЕРЕГ. Находит на БЕРЕГ, ворчит, приговаривает: «*Это МОЯ ТЕРРИТОРИЯ! Это мой БЕРЕГ! Ныряйте в мои ВОДЫ, ПЛАВАЙТЕ вдоволь!*» ... Проходит ВРЕМЯ, и МОРЕ опять отойдёт назад... И почему это МОРЕ ходит: ТУДА-СЮДА?

## ДЕМОНСТРАЦИЯ КАРТИНКИ: ДЕЛО – В ЛУНЕ


ЗОНА «У ПРОЕКТОРА»



Оказывается, это ПРОДЕЛКИ ЛУНЫ! Это она, ПРОКАЗНИЦА, старается: с ВОДОЙ ИГРАЕТСЯ!

## ДЕМОНСТРАЦИЯ КАРТИНКИ: МАЛЫШ-СПУТНИК

ЗОНА «У ПРОЕКТОРА»



Заглянем в КОСМОС! Только мы, как большие ФАНТАЗЁРЫ, сразу увидим: ЗЕМЛЯ со своим МАЛЫШОМ-СПУТНИКОМ в ПРИТЯГДТЕЛЬКИ играют: КТО КОГО ПРИТЯНЕТ! Конечно, ЗЕМЛЯ, как ГЛАВНАЯ И БОЛЬШАЯ, с ПОЗИЦИИ ВАЖНОЙ ПЛАНЕТЫ, всё ВРЕМЯ этого МАЛЫША-СПУТНИКА удерживает, к себе ПРИТЯГИВАЕТ! ГЛАЗ да ГЛАЗ за этим ПРОКАЗНИКОМ нужен: чтобы ОТ ДОМА НЕ УХОДИЛ да ПО СВОЕЙ ОРБИТЕ ХОДИЛ! А СПУТНИКА-то узнали? Это же ЛУНА наша!



**ДЕМОНСТРАЦИЯ КАРТИНКИ: МАЛЫШ-СПУТНИК**

**ЗОНА «У ПРОЕКТОРА»**



А СПУТНИК так и норовит от ДОМА убежать: МАЛ ещё, НЕПУТЁВЫЙ, ЗАТЕРЯТЬСЯ в КОСМОСЕ может! Повторяю, МАЛЫШ, по ОРБИТЕ только гуляй, и ДОРОЖКУ эту НЕ ПОКИДАЙ!



## ДЕМОНСТРАЦИЯ КАРТИНКИ: МАЛЫШ-СПУТНИК

ЗОНА «У ПРОЕКТОРА»



Куда деваться: пришлось ЛУНЕ согласиться: гуляет только по своей ОРБИТЕ. Скучновато по ОРБИТЕ просто так ходить! Кого бы ещё с собой поиграть позвать. Думала ЛУНА, и придумала. ВЫУЧИЛА в КОСМИЧЕСКОЙ ШКОЛЕ ТРУДНОЕ СЛОВО: ГРАВИТАЦИЯ. Без этого СЛОВА никого НЕ ПРИТЯНЕШЬ к себе! Стала ЛУНА ЗЕМЛЮ к себе тянуть. Тянет-потянет... притянуть не может: ТЯЖЕЛА ЗЕМЛЯ очень. Всё время эта ЗЕМЛЯ побеждает! А что, если ВОДУ в ОКЕАНАХ попробовать, она ведь не такая ТЯЖЁЛАЯ! Получилось! С тех пор ЛУНА стала с ОКЕАНОМ в ПРИТЯГАТЕЛЬКИ играть. И ОКЕАН её слушается, верно, нравится и ему эта ИГРА! Идёт ЛУНА по ОРБИТЕ, а под ней ВОДА ПОДНИМАЕТСЯ. Зато в ДРУГОМ месте ВОДА обязательно ОТСТУПАЕТ. Вот тебе и СПУТНИК: мал да удал! Такую ИГРУ придумал: ПРИЛИВ и ОТЛИВ называется.

## ДЕМОНСТРАЦИЯ КАРТИНКИ: МАЛЫШ-СПУТНИК

ЗОНА «У ПРОЕКТОРА»



ПРИЛИВ и ОТЛИВ РАЗНЫЙ бывает. Иногда ПРИЛИВ очень СИЛЬНЫЙ: МНОГО ВОДЫ наступает на БЕРЕГ. И ОТЛИВ тоже НЕСЛАБЫЙ: ДАЛЕКО ВОДА уходит от БЕРЕГА. А бывает, что ПРИЛИВ и ОТЛИВ совсем не заметишь.

## ДЕМОНСТРАЦИЯ КАРТИНКИ: МАЛЫШ-СПУТНИК

ЗОНА «У ПРОЕКТОРА»



И это всё от того, что в ИГРУ вступает наше СОЛНЦЕ. Вон, какое оно БОЛЬШОЕ, по сравнению со СПУТНИКОМ ЗЕМЛИ-ЛУНОЙ. Большое, а туда же: в ПРИТЯГАТЕЛЬКИ поиграть хочет! Но уж очень далеко СОЛНЦЕ от ЗЕМЛИ находится! Тянут-потянут ВОДНОЕ ПОКРЫВАЛО ЗЕМЛИ ВДВОЁМ: СОЛНЦЕ и ЛУНА! И маленькая ЛУНА побеждает БОЛЬШОЕ СОЛНЦЕ! Правда, иногда им ОБОИМ случается встретиться на одной ОСИ: ДВОЙНАЯ СИЛА тогда тянет ВОДНОЕ ПОКРЫВАЛО ЗЕМЛИ. Тут уж ПРИЛИВЫ на ЗЕМЛЕ сильные становятся, много ВОДЫ на БЕРЕГ выходит!

## ЗОНА «У ПРОЕКТОРА»

ВЛАСТЕЛИН ИГРЫ предлагает нам посмотреть ЗАБАВНЫЙ МУЛЬТФИЛЬМ про ПРИЛИВЫ и ОТЛИВЫ!

**ДЕМОНСТРАЦИЯ ФИЛЬМА: МУЛЬТФИЛЬМ**

**про приливы и отливы**



<https://www.youtube.com/watch?v=uD8-8wNzxw>

*МУЛЬТФИЛЬМ длится 3 минуты.*





**КОНКУРС:**  
**ЗАПОВЕДНИК**  
**ДЕМОНСТРАЦИЯ КАРТИНКИ:**  
**КОНКУРС**

**ЗОНА «У ПРОЕКТОРА»**



ИГРА и ВЛАСТЕЛИН ИГРЫ ОКЕАН запустили КОНКУРС! Представьте себе, что к ВАМ, УМНЫМ и ОТВЕТСТВЕННЫМ РЕБЯТАМ, обратились за ПОМОЩЬЮ РАБОТНИКИ ЗАПОВЕДНИКА... Кстати, как вы понимаете, что такое ЗАПОВЕДНИК? В чём его ОСОБЕННОСТЬ? *(ДЕТИ высказываются, как они это понимают)*. ХОРОШО размышляете. ПОДВЕДЁМ некоторые ИТОГИ.

**КОНКУРС:**  
**ЗАПОВЕДНИК**  
**ДЕМОНСТРАЦИЯ КАРТИНКИ:**  
**КОНКУРС**  
**ЗОНА «У ПРОЕКТОРА»**



Итак, **ЗАПОВЕДНИК – ЭТО ОХРАНЯЕМЫЙ УЧАСТОК ТЕРРИТОРИИ.**

**ЧТО ВХОДИТ В ЗАПОВЕДНИК?**

- **СУША**
- **АКВАТОРИЯ** - ВОДНАЯ ТЕРРИТОРИЯ, прилегающая к СУШЕ
- **АЭРОТОРИЯ** - ВОЗДУШНОЕ ПРОСТРАНСТВО

**В ЗАПОВЕДНИКЕ СОХРАНЯЕТСЯ ВСЁ, КАК ЕСТЬ, Т.Е. ПРИРОДА живёт в своем ЕСТЕСТВЕННОМ СОСТОЯНИИ: ЧЕЛОВЕК СПЕЦИАЛЬНО НИЧЕГО НЕ СОЗДАЁТ.**

**В ЗАПОВЕДНИКЕ НЕЛЬЗЯ: ОХОТИТЬСЯ, РЫБАЧИТЬ, СОБИРАТЬ УРОЖАИ ПЛОДОВ.**

**ОБЫЧНО, в ЗАПОВЕДНИКИ ЗАКРЫТ проход для ТУРИСТОВ, хотя КОЕ-ГДЕ ДЕЙСТВУЕТ ПРОПУСКНОЙ РЕЖИМ.**

**В ЗАПОВЕДНИКЕ ведутся НАУЧНЫЕ НАБЛЮДЕНИЯ и ИССЛЕДОВАНИЯ.**

# КОНКУРС: ЗАПОВЕДНИК ДЕМОНСТРАЦИЯ КАРТИНКИ: КОНКУРС

ЗОНА «У ПРОЕКТОРА»



Итак, мои УМНЫЕ и ОТВЕТСТВЕННЫЕ РЕБЯТА, к вам ОБРАТИЛИСЬ РАБОТНИКИ ЗАПОВЕДНИКОВ. КАЖДОМУ из вас нужно нарисовать ПЛАКАТ, который называется «**ЗАПОВЕДНИК**». Ваши ПЛАКАТЫ разместят перед ВХОДОМ в ЗАПОВЕДНИКИ для общего ОБОЗРЕНИЯ всем ЛЮДЯМ. На ПЛАКАТЕ вам надо изобразить: ЧТО ТАКОЕ ЗАПОВЕДНИК. А вдруг некоторые не знают, что такое ЗАПОВЕДНИК?! РИСОВАТЬ, как всегда, надо очень ПРОСТО. Тут не важны ваши ХУДОЖЕСТВЕННЫЕ НАВЫКИ! Можно: СИМВОЛАМИ, ЗНАКАМИ, ПРОСТЫМИ РИСУНКАМИ, КОРОТКИМИ СЛОВАМИ. Например, вы можете показать, что здесь НЕЛЬЗЯ ОХОТИТЬСЯ, РЫБАЧИТЬ. Подумайте, как вы покажете, что эта ТЕРРИТОРИЯ ОХРАНЯЕТСЯ. НАГРАЖДЕНИЕ в этом КОНКУРСЕ будет очень ДОСТОЙНОЕ, потому что и КОНКУРС очень ДОСТОЙНЫЙ. УСПЕХОВ вам! БЕРИТЕ КАРАНДАШИ, МАРКЕРЫ, ФЛОМАСТЕРЫ, БУМАГУ (можно разноцветную) и начинайте! *(РЕБЯТА РИСУЮТ ПЛАКАТЫ, рассматриваются все ПЛАКАТЫ. ПЕДАГОГ обязательно находит ОРИГИНАЛЬНОЕ в КАЖДОЙ РАБОТЕ ДЕТЕЙ!)*

**НАГРАЖДЕН**  
**ИЕ**  
**ДЕМОНСТРАЦИЯ КАРТИНКИ:**  
**МОЛОДЦЫ**  
**ЗОНА «У ПРОЕКТОРА»**



Очень БЛАГОДАРЮ вас, РЕБЯТА, за такие ЗАМЕЧАТЕЛЬНЫЕ ВАШИ ПЛАКАТЫ! Отличные вы ПУТЕШЕСТВЕННИКИ и ЗАМЕЧАТЕЛЬНЫЕ ЛЮДИ! Есть на кого оставлять нашу ПЛАНЕТУ, когда такие ХОРОШИЕ РЕБЯТА подрастают! Получите ДОСТОЙНОЕ ВОЗНАГРАЖДЕНИЕ!

А мы продолжаем наше ПУТЕШЕСТВИЕ дальше!



## ДЕМОНСТРАЦИЯ КАРТИНКИ: МОРСКОЙ ЗАПОВЕДНИК

ЗОНА «У ПРОЕКТОРА»



Сейчас ВЛАСТЕЛИН ИГРЫ хотел бы ПОЗНАКОМИТЬ нас со СТАРИННОЙ АФРИКАНСКОЙ ЛЕГЕНДОЙ, которая связана с ЖИЗНЬЮ ЖИВОТНЫХ одного МОРСКОГО НАЦИОНАЛЬНОГО ЗАПОВЕДНИКА и ... с ПРИЛИВАМИ и ОТЛИВАМИ. Подойдём к СУПЕРКАРТЕ, я покажу вам, где находится этот ЗАПОВЕДНИК.



## ДЕМОНСТРАЦИЯ КАРТИНКИ: АФРИКА, КЕНИЯ, КИУНГА

### ЗОНА «У ПРОЕКТОРА» ЗОНА «У НАСТЕННОЙ КАРТЫ»



Я знаю, что вы уже отлично можете находить на КАРТЕ АФРИКУ. Кто покажет её сейчас? Точно, это МАТЕРИК АФРИКА. Сюда мы сегодня и направляемся. ИНДИЙСКИЙ ОКЕАН вы тоже очень хорошо знаете. Найдите его на КАРТЕ. Молодцы, отличные ПУТЕШЕСТВЕННИКИ! ИНДИЙСКИЙ ОКЕАН находится с ВОСТОЧНОЙ СТОРОНЫ АФРИКИ. А вот ЭТОТ – АТЛАНТИЧЕСКИЙ ОКЕАН, где мы когда-то бывали с вами на РЫБАЛКЕ в ШТОРМ, находится с ЗАПАДНОЙ СТОРОНЫ АФРИКИ. Нам надо найти КЕНИЮ. Обратите внимание, что здесь, в ВОСТОЧНОЙ стороне АФРИКИ, в ВЕРХУ на КАРТЕ, мы видим ВЫСТУП. Это ПОЛУОСТРОВ САМАЛИ. Чуть ниже ПОЛУОСТРОВА САМАЛИ и расположена КЕНИЯ. Вот она. Это такое ГОСУДАРСТВО в АФРИКЕ, и ГОРОД тоже - КЕНИЯ. Здесь, вдоль ПОБЕРЕЖЬЯ КЕНИИ, расположено множество маленьких ОСТРОВОВ. Когда ОСТРОВОВ множество, и они расположены рядышком, такую ГРУППУ ОСТРОВОВ называют АРХИПЕЛАГ. Вот на один из этих ОСТРОВОВ АРХИПЕЛАГА мы с вами и отправимся. Там находится МОРСКОЙ НАЦИОНАЛЬНЫЙ ЗАПОВЕДНИК КИУНГА. И там когда-то началась эта ИСТОРИЯ...

*(Для удобства ПЕДАГОГАМ в ПРИЛОЖЕНИИ имеется КОПИЯ этого ХОДА БЕСЕДЫ с ДЕТЬМИ у СУПЕРКАРТЫ!)*

## ДЕМОНСТРАЦИЯ КАРТИНКИ: АФРИКАНСКАЯ ЛЕГЕНДА

ЗОНА «У ПРОЕКТОРА»



Давно это было, когда ещё СКАЗКИ и ЛЕГЕНДЫ на ЗЕМЛЕ жили, когда жил в АФРИКЕ БОГ МУНГУ, когда все ЗВЕРИ собирались на БЕРЕГУ ИНДИЙСКОГО ОКЕАНА, чтобы ПОПИТЬ и ПОЕСТЬ. Приходили ЗВЕРИ отовсюду: кто с БЕРЕГА, а кто из ОКЕАНА. И всем хватало МЕСТА и ЕДЫ на этом БЕРЕГУ.

## ДЕМОНСТРАЦИЯ КАРТИНКИ: ПОЛОСАТЫЕ ГИЕНЫ

ЗОНА «У ПРОЕКТОРА»



Приходили сюда и вот такие ПОЛОСАТЫЕ ГИЕНЫ. Сначала ГИЕНЫ были не прочь делить МЕСТО на БЕРЕГУ с другими ЖИВОТНЫМИ, но потом стали ТРЕБОВАТЬ от АФРИКАНСКОГО БОГА МУНГУ, чтобы только они ОДНИ были на БЕРЕГУ!



## ДЕМОНСТРАЦИЯ КАРТИНКИ: ИЛИСТЫЙ ПРЫГУН

ЗОНА «У ПРОЕКТОРА»



Приходили и вот такие СТРАННЫЕ СУЩЕСТВА с ГОЛОВОЙ ЛЯГУШКИ и ЧЕШУЙЧАТЫМ ХВОСТОМ. Нет, нет, это не БЕГЕМОТ! Это ИЛИСТЫЙ ПРЫГУН. Это он тут, на ПЕРВОЙ КАРТИНКЕ, такой БОЛЬШОЙ: ВАЖНОСТИ себе прибавить хочет! А так: он РАЗМЕРОМ – всего 10 см, как на ВТОРОЙ КАРТИНКЕ! ИЛИСТЫЙ ПРЫГУН - не ЛЯГУШКА, а РЫБА! Отлично ПРЫГАЕТ эта РЫБА, скажу я вам! И ОХОТНИК отменный! ХВОСТ у него, как настоящая ПРУЖИНА! Как прыгнет, так ЗАЗЕВАВШЕГОСЯ НАСЕКОМОГО или КРАБА схватить может! Живёт ИЛИСТЫЙ ПРЫГУН и в ВОДЕ, и, если надо, ВНЕ ВОДЫ, в ИЛЕ... И ИЛИСТЫЙ ПРЫГУН тоже у МУНГУ стал требовать БЕРЕГ!

**ДЕМОНСТРАЦИЯ КАРТИНКИ:  
ДИКОБРАЗЫ**

**ЗОНА «У ПРОЕКТОРА»**




Приходили на БЕРЕГ и вот такие ДИКОБРАЗЫ, у которых - вон какие ИГЛЫ! А вообще-то, эти ИГЛЫ – это ВИДОИЗМЕНЁННЫЙ ВОЛОС с крохотными КРЮЧКАМИ-ЗАНОЗАМИ. Ох, как БОЛЬНО уколотся! Но, представьте себе, этими ИГЛАМИ может легко ПОЗАВТРАКАТЬ ГОЛОДНАЯ ГИЕНА: ИГЛА ДИКОБРАЗА – это СЪЕДОБНЫЙ БЕЛОК! .... Со временем и ДИКОБРАЗЫ стали требовать у МУНГУ, чтобы БЕРЕГ был только для них! МУНГУ эти ТРЕБОВАНИЯ, ох, как не нравились! Ему хотелось, чтобы все ЗВЕРИ ДРУЖНО ЖИЛИ и БЕРЕГ между собой для всех ДЕЛИЛИ!



## ДЕМОНСТРАЦИЯ КАРТИНКИ: КРАБЫ-ПРИВИДЕНИЯ


ЗОНА «У ПРОЕКТОРА»



Никто из ЗВЕРЕЙ не заметил, как из ВОДЫ выбралось еще одно ЖИВОТНОЕ – КРАБ. КРАБЫ в те ВРЕМЕНА жили в ОКЕАНЕ, а по СУШЕ они ещё не умели ходить. КРАБ подполз к МУНГУ НЕ ТРЕБОВАТЬ себе БЕРЕГ, а ПРОСИТЬ у БОГА РАЗРЕШЕНИЯ сделать БЕРЕГ ДОМОМ для НЕКОТОРЫХ КРАБОВ. МУНГУ согласился, БЛАГОСЛАВИЛ НЕКОТОРЫХ КРАБОВ жить на БЕРЕГУ и назвал их КРАБАМИ-ПРИВИДЕНИЯМИ. Уж очень эти КРАБЫ ЦВЕТОМ на БЕРЕГ похожи! Появляются так НЕОЖИДАННО, как ПРИВИДЕНИЯ! Но за это МУНГУ ПРИКАЗАЛ: РАЗ в НЕСКОЛЬКО ЛЕТ, другие КРАБЫ, которые остались жить ОКЕАНЕ, должны УСТРАИВАТЬ на БЕРЕГУ ПИР для всех ЗВЕРЕЙ.

**ДЕМОНСТРАЦИЯ КАРТИНКИ: МУНГУ ПРИДУМАЛ ПРИЛИВЫ И  
ОТЛИВЫ**

**ЗОНА «У ПРОЕКТОРА»**




Рассердившись на ЗВЕРЕЙ-ТРЕБОВАТЕЛЕЙ, АФРИКАНСКИЙ БОГ МУНГУ стал ДВА РАЗА в ДЕНЬ ЗЕМЛЮ раскачивать... Стала ВОДА к БЕРЕГУ то подходить и затапливать всё вокруг, то уходить, далеко, далеко. .... ПРИЛИВЫ и ОТЛИВЫ с тех пор начались... Трудно ЗВЕРЯМ жить в таких УСЛОВИЯХ, но пришлось научиться: **ВОВРЕМЯ** спрятаться надо, ЕДУ найти не так-то просто...



**ДЕМОНСТРАЦИЯ КАРТИНКИ:  
МАНГРОВЫЙ ЛЕС**

**ЗОНА «У ПРОЕКТОРА»**



Так появился и МАНГРОВЫЙ ЛЕС. Не знаете, что это? А это как раз такие ВЕЧНОЗЕЛЁНЫЕ ЛИСТВЕННЫЕ ЛЕСА, которые растут в ПРИЛИВНО-ОТЛИВНОЙ ПОЛОСЕ МОРСКИХ ПОБЕРЕЖИЙ. Эти ДЕРЕВЬЯ, представьте себе, умеют жить в ВОДЕ! Обратите внимание, какие причудливые у МАНГРОВЫХ ДЕРЕВЬЕВ КОРНИ: ОДНИ КОРНИ поднимаются ВВЕРХ и помогают ДЕРЕВЬЕМ дышать; ДРУГИЕ, как ХОДУЛИ, приподнимают ДЕРЕВЬЯ над ВОДОЙ, а сами цепко держатся за ДНО!



**ДЕМОНСТРАЦИЯ КАРТИНКИ:  
ОБЯЗАТЕЛЬСТВО**

**ЗОНА «У ПРОЕКТОРА»**



А как же ОБЯЗАТЕЛЬСТВО БОГУ МУНГУ: кормить на БЕРЕГУ всех ЖИВОТНЫХ? КРАБЫ исполняют его обязательно РАЗ в НЕСКОЛЬКО ЛЕТ. Во время ПРИЛИВА начинался в этих МЕСТАХ СИЛЬНЫЙ ШТОРМ, и на БЕРЕГ выбрасывает ТЫСЯЧИ МОРСКИХ КРАБОВ! Эти КРАБЫ умеют жить только в МОРЕ. Да и ходить по ЗЕМЛЕ их НОГИ не приспособлены. Вот и остаются эти КРАБЫ лежать на БЕРЕГУ, как УГОЩЕНИЕ для всех, кто пришёл на БЕРЕГ в поисках ЕДЫ. И как в СТАРЫЕ ДОБРЫЕ ВРЕМЕНА все ЗВЕРИ приходят ПИРОВАТЬ сюда, на БЕРЕГ. Так решил когда-то БОГ МУНГУ! Может быть, и чуть-чуть ГРУСТНАЯ эта АФРИКАНСКАЯ ЛЕГЕНДА, но так происходит в ПРИРОДЕ в этих МЕСТАХ ВРЕМЯ от ВРЕМЕНИ..., и ЗВЕРИ наедаются тогда вдоволь.

## ДЕМОНСТРАЦИЯ КАРТИНКИ: КАРТИНА ДЖОНА СТОБАРТА

ЗОНА «У ПРОЕКТОРА»



Заканчивая наше ПУТЕШЕСТВИЕ, где ГЕРОЯМИ были не только ЖИВОТНЫЕ, но и ЛУНА и СОЛНЦЕ, я хочу показать вам, РЕБЯТА, КАРТИНУ БРИТАНСКОГО МОРСКОГО ХУДОЖНИКА ДЖОНА СТОБАРТА. Она называется «ЛУННЫЙ СВЕТ НАД РЕКОЙ САВАННА В 1850 ГОДУ». Мы видим у ПРИЧАЛА крупные ПАРУСНЫЕ СУДА. Их причалили к БЕРЕГУ, используя ПРИЛИВ. А во ВРЕМЯ ОТЛИВА КОРАБЛЬ легко можно будет ОТБУКСИРОВАТЬ на ОТКРЫТОЕ ПРОСТРАНСТВО МОРЯ, где уже можно во всю ширь раскрыть ПАРУСА. И справится с этим может даже небольшая ЛОДКА! А наш ВОЛШЕБНЫЙ КОРАБЛЬ на сегодня причалил к БЕРЕГУ! Наше ПУТЕШЕСТВИЕ заканчивается!



## **ДЕМОНСТРАЦИЯ КАРТИНКИ: ДНЕВНИКИ ПУТЕШЕСТВЕННИКОВ**

### **ЗОНА «У ПРОЕКТОРА». ЗОНА «ХУДОЖЕСТВЕННАЯ ДЕЯТЕЛЬНОСТЬ». ЗОНА «ГРУППОВОЙ ПОРТРЕТ»**

ИГРА подошла к концу и напоминает нам не забыть наклеить в БЛОКНОТЫ-ДНЕВНИКИ и на ГРУППОВОЙ ПОРТРЕТ КАРТИНКИ наших новых ЗНАКОМЫХ.



**КАРТИНКИ для БЛОКНОТОВ-ДНЕВНИКОВ и ГРУППОВОГО ПОРТРЕТА (см. в ПРИЛОЖЕНИИ)**

СПАСИБО вам, ИГРА и ВЛАСТЕЛИН, за ИНТЕРЕСНЫЕ ВСТРЕЧИ! СПАСИБО и вам, РЕБЯТА, что полюбили ИГРУ и ВСЕХ наших ГЕРОЕВ! До завтра!