

Остров сокровищ

Исторический залив



Школа

Робинзона

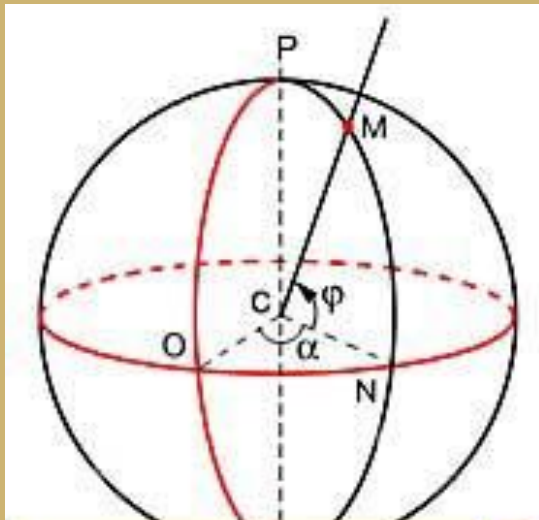
Крузо

Мыс
открытий

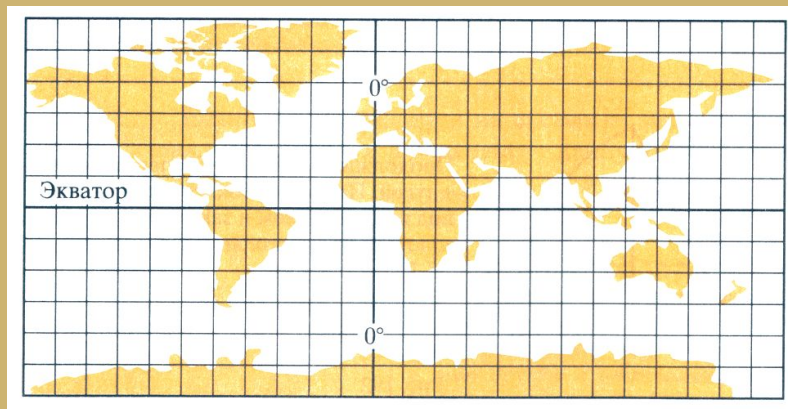
Бухта знаний



Более чем за 100 лет до нашей эры греческий ученый **Гиппарх** предложил провести на карте Земли **параллели и меридианы**.



В XIV веке французский ученый **Оресле** по аналогии с географическими координатами создал координатную плоскость. Он поместил на плоскость прямоугольную сетку и назвал **широтой** и **долготой** то, что сейчас мы называем абсциссой и ординатой.



Термины абсцисса и ордината были введены в употребление **Лейбницем** в XVII веке.

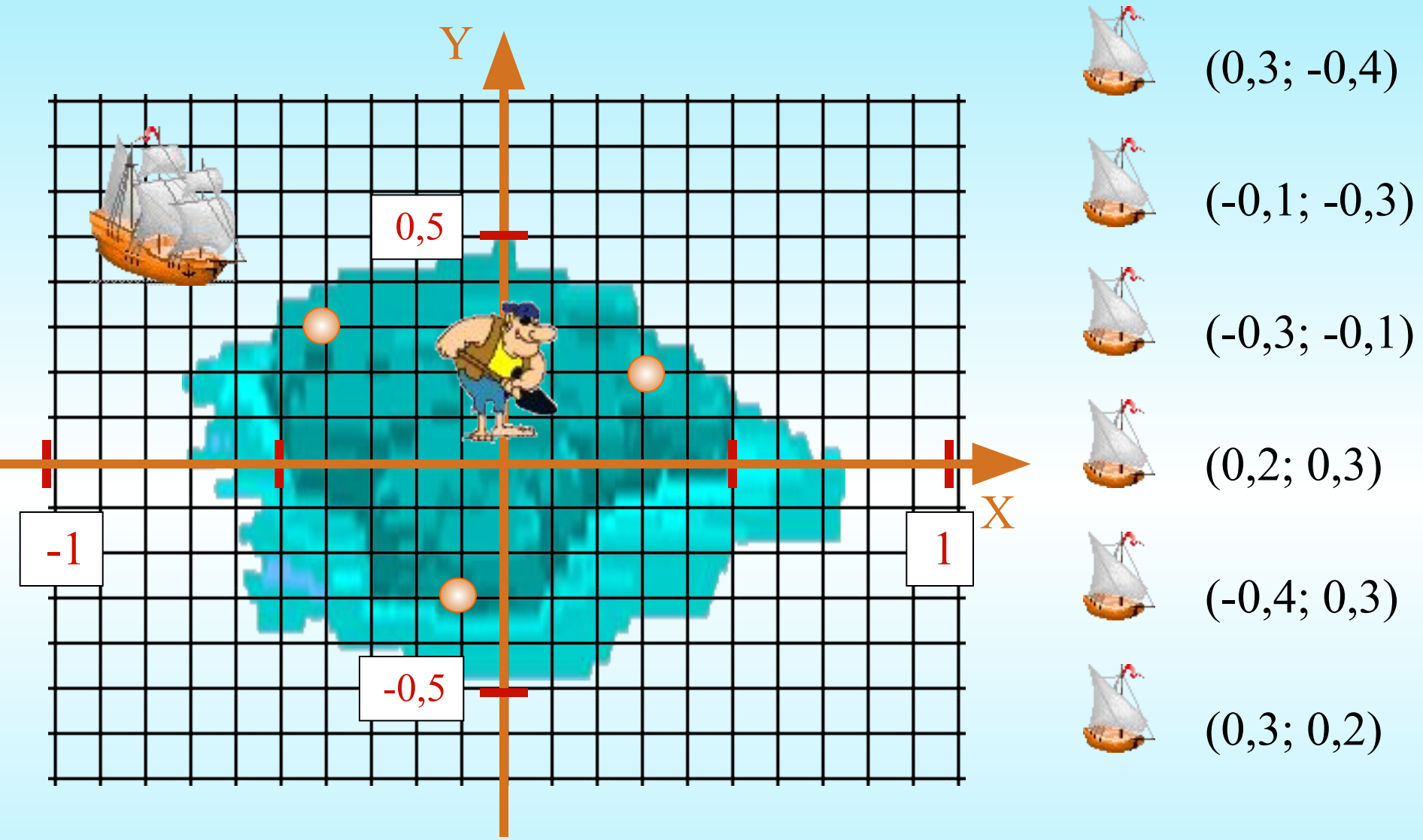
$$O = E$$



Декарт

Основная роль в создании метода координат принадлежит французскому ученому Рене Декарту.





Определите координаты зарытых кладов капитана Флинта.



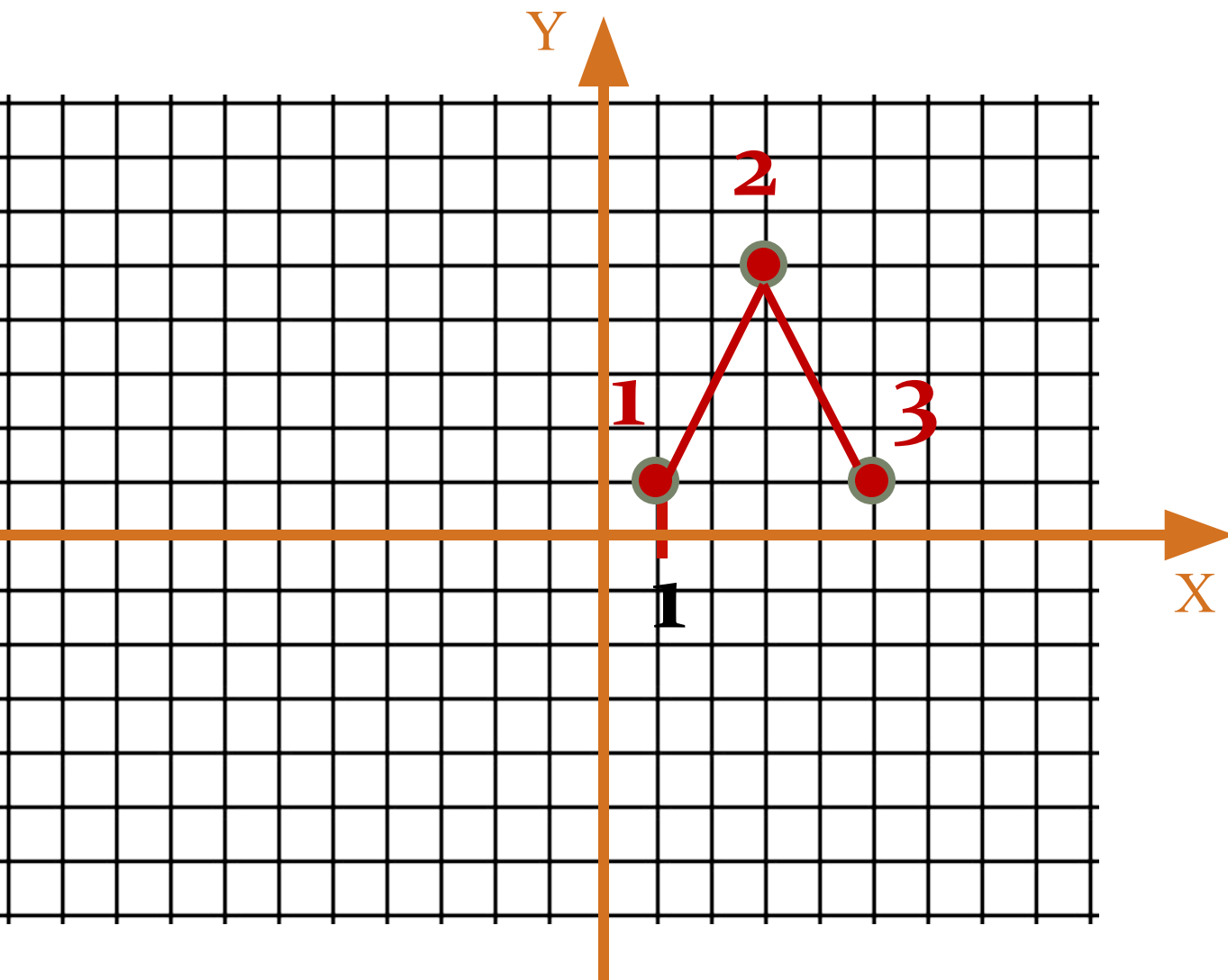
МОЛОДАЦІ!!!





**Тебе не повезло,
дружок!!!**





1. (1;1)

2. (3;5)

3. (5;1)

Соединить
1-2-3



Ваш клад –
знания!



Путешествие только начинается...



*Недостаточно хорошо
понял тему*

Хорошо понял тему

*Много нужно работать
над данной темой*

