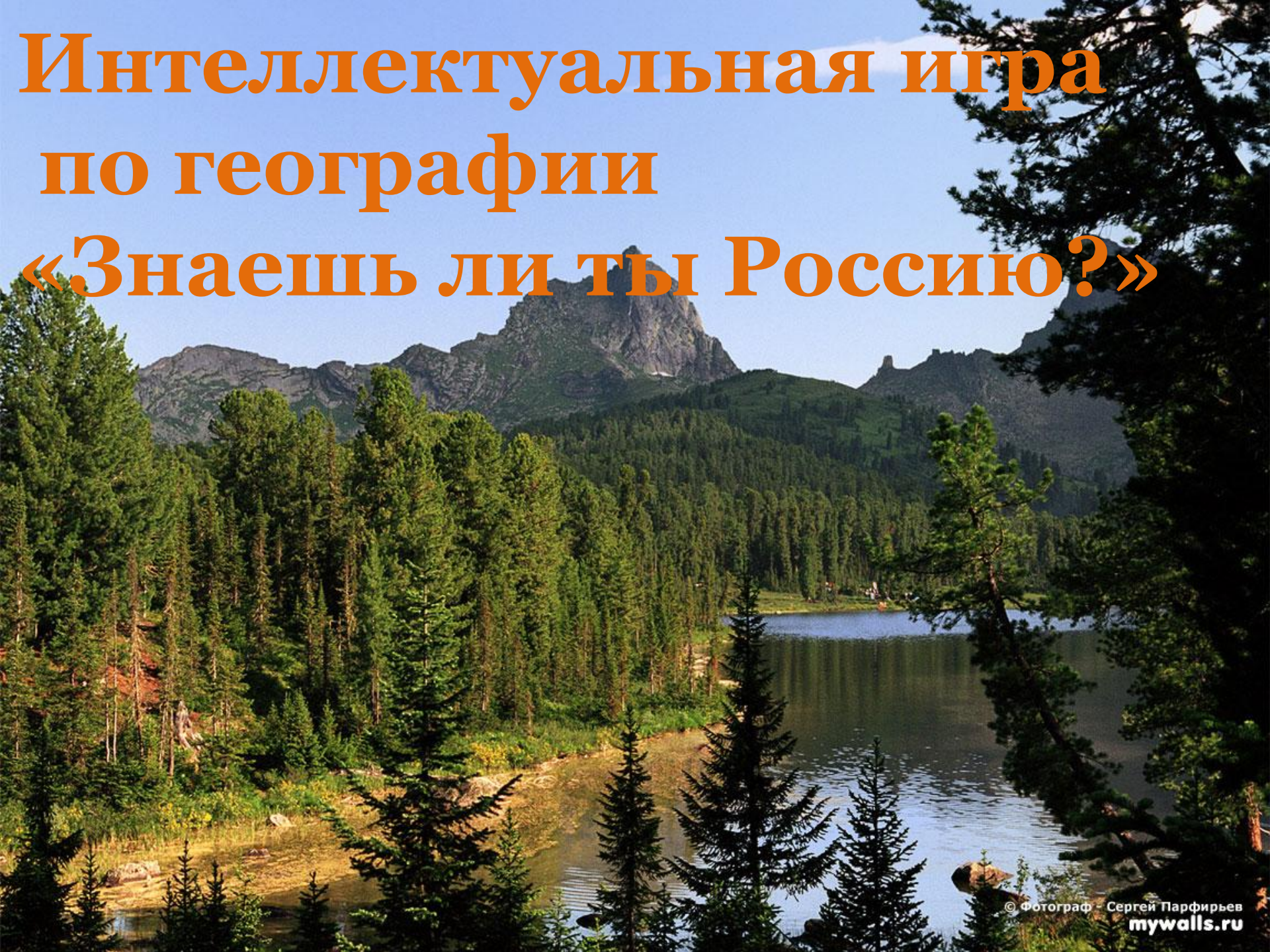


# Интеллектуальная игра по географии «Знаешь ли ты Россию?»



***Откуда начинается Россия?  
С Курил, Камчатки, с Командор?  
О чем грустят глаза степные  
Над камышами всех её озёр?  
Россия начинается с пристрастья  
К труду, терпению, к правде, доброте.  
Вот в чём её звезда. Она прекрасна! Она  
горит и светит в темноте.  
Отсюда все дела её большие,  
Её неповторимая судьба  
И если ты причастен к ней - Россия  
не с гор берёт начало, а с тебя!***

**Виктор Федорович Боков**








***1 станция***

***«РАЗМИНКА»***





***2 станция***

***конкурс***

***смекалистых***

1. **\_ \_ РУСЬ\_** (гимнастический снаряд)

2. **\_ \_ \_ РФ \_ \_ \_ \_ \_**

**косметические и гигиенические товары)**

3. **\_ \_ РУС \_ \_ Б** (любимый детский аттракцион)

4. **РФ\_** (музыкальный инструмент)

1. **\_ \_ \_ РФ** (одежда для шеи)

2. **\_ РУС \_ \_ \_ Б**

**(стекло высокого сорта с красивым блеском)**

3. **\_ \_ РФ** (горючее полезное ископаемое)

4. **\_ \_ РФ\_** (место постройки и ремонта судов)

1. **\_ \_ \_ РФ \_ \_ \_** (вид водного спорта)

2. **\_ РУС \_ \_ \_ Б** (робость, боязливость)

3. **\_ РУС \_ Б** (невеселое чувство)

4. **\_ РФ \_ \_ Р \_ Ф \_ \_** (правила написания слов)



1. \_\_РУСЬ\_\_ (гимнастический снаряд) **БРУСЬЯ**
2. \_\_ \_\_ РФ \_\_ \_\_ \_\_ \_\_ \_\_ (косметические и гигиенические товары) **ПАРФЮМЕРИЯ**
3. \_\_ \_\_ РУС \_\_ \_\_ Ъ (любимый детский аттракцион) **КАРУСЕЛЬ**
4. РФ \_\_ (музыкальный инструмент) **АРФА**

1. \_\_ \_\_ РФ (одежда для шеи) **ШАРФ**
2. \_\_РУС \_\_ \_\_ \_\_ Ъ (стекло высокого сорта с красивым блеском) **ХРУСТАЛЬ**
3. \_\_ \_\_ РФ (горючее полезное ископаемое) **ТОРФ**
4. РФ \_\_ (место постройки и ремонта судов) **ВЕРФЬ**

1. \_\_ \_\_ РФ \_\_ \_\_ \_\_ (вид водного спорта) **СЕРФИНГ**
2. \_\_РУС \_\_ \_\_ \_\_ Ъ (робость, боязливость) **ТРУСОСТЬ**
3. \_\_РУС \_\_ Ъ (невеселое чувство) **ГРУСТЬ**
4. \_\_ РФ \_\_ \_\_ Р \_\_ Ф \_\_ \_\_ (правила написания слов) **ОРФОГРАФИЯ**

**3 станция**  
**«Самый, самая,  
самое»**

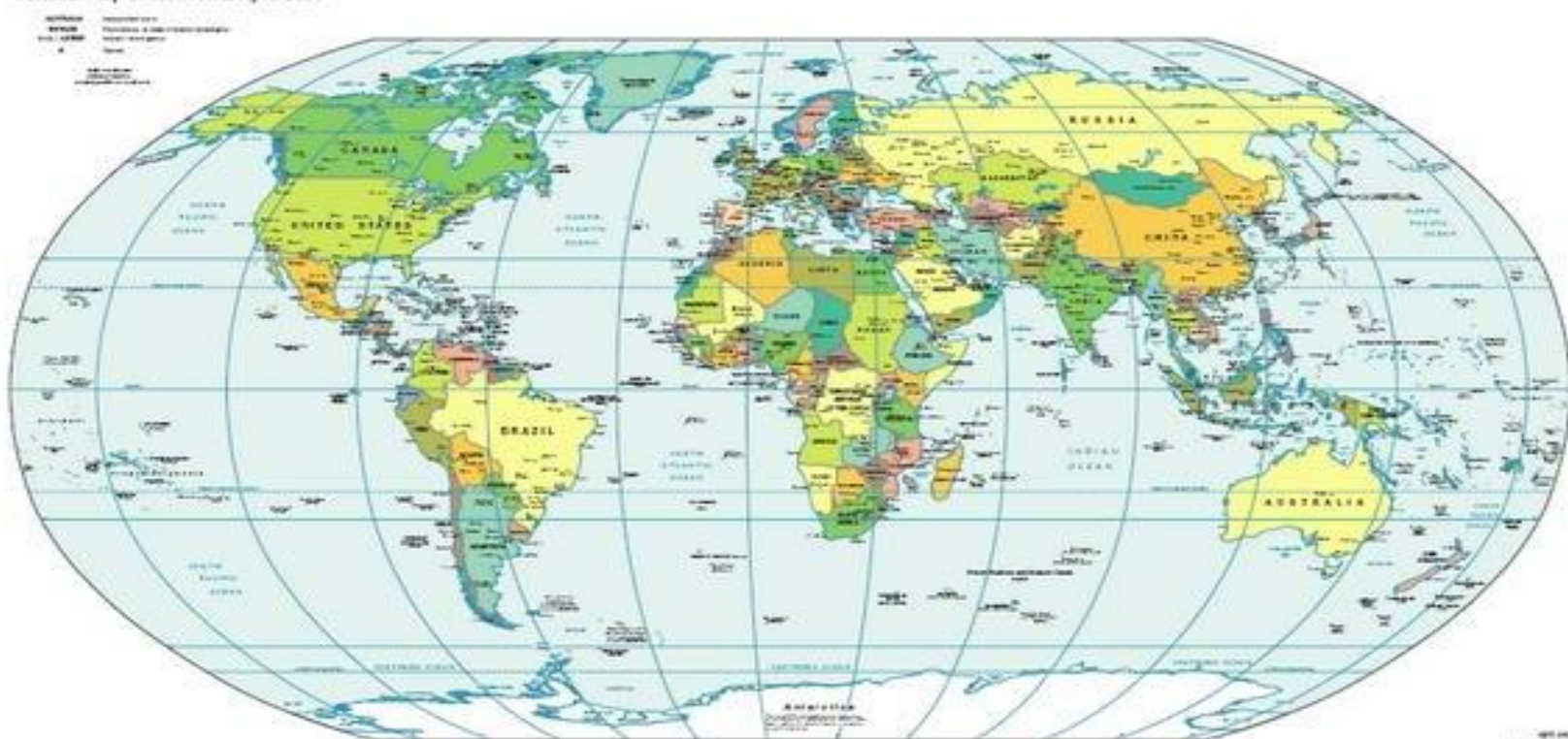


1. Крупнейший приток реки Обь.
2. Самая высокая гора Урала
3. Больше всего стран – соседей у России, сколько их?
4. Назовите самое большое и глубокое море у берегов России.
5. Назовите самое мелководное море на Земле.
6. Назовите самый большой полуостров России.
7. Назовите самый большой остров России.
8. Назовите самую длинную горную систему России.
9. Назовите самую высокую вершину России.
0. Назовите самое глубокое озеро в мире.
1. Назовите самую длинную реку, текущую только по территории России.
2. Самый высокий действующий вулкан России?
3. Место, где в России стоят самые холодные зимы.
4. Самый крупный по добыче железорудный бассейн России
5. Численность населения России составляет ? Место в мире?
6. Площадь России составляет? Место в мире?
7. Какие горы России самые высокие ?
8. Самая большая крепость мира ?
9. Самый широкий пролив России
0. Какова самая низкая отметка России?
1. Где в России самое жаркое лето?
2. Какая российская железнодорожная магистраль самая длинная в мире?
3. Россия имеет самое большое количество морей, омывающих её берега. Сколько?
24. Самая высокая статуя в России, в каком городе находится?

1. Крупнейший приток реки Обь. (Иртыш)
2. Самая высокая гора Урала (г. Народная)
3. Назовите моря, имеющие цветные названия. (Черное, Белое)
4. Назовите самое большое и глубокое море у берегов России. (Берингово)
5. Назовите самое мелководное море на Земле. (Азовское)
6. Назовите самый большой полуостров России. (Таймыр)
7. Назовите самый большой остров России. (Сахалин)
8. Назовите самую длинную горную систему России. (Урал)
9. Назовите самую высокую вершину России. (Эльбрус)
0. Назовите самое глубокое озеро в мире. (Байкал)
1. Назовите самую длинную реку, текущую только по территории России. (Лена)
2. Самый высокий действующий вулкан России? (влк. Ключевская Сопка)
3. Место, где в России стоят самые холодные зимы. (Якутия)
4. Самый крупный по добыче железорудный бассейн России. (КМА)
5. Численность населения России составляет ... (145 млн. чел)
6. Площадь России составляет? Место в мире?(17,1 млн кв. км)
7. Какие горы России самые высокие ?Кавказ
8. Самая большая крепость мира ? Кремль 27га
9. Самый широкий пролив России Беренгов
0. Какова самая низкая отметка России? Прикаспийская низм.
1. Где в России самое жаркое лето? Волгоград 43
2. Какая российская железнодорожная магистраль самая длинная в мире? транссиб
3. Россия имеет самое большое количество морей, омывающих её берега. Сколько? 13
24. Самая высокая статуя в России, а вот в каком городе? Родина-мать волгоград

# 4 станции «Знаешь ли ты природу России?»»

Political Map of the World, April 2007



**За каждый правильный ответ команды получают 1 балл**

**1. Клокочущие фонтаны пара и горячей воды в чем-то сходны с извержением вулканов.**

**Только в одном районе нашей страны есть долина с такими источниками. Как называется это долина и где она находится?**

**2. Назовите самую большую реку Европы, где она берет свое начало, куда впадает, ее правый и левый самый крупный приток, по какой равнине она протекает?**

**3. Большое количество осадков выпадает летом в виде ливневых дождей, которые могут продолжаться двое-трое суток. С этим связаны высокие паводки и наводнения. Зимой осадков выпадает мало, мощность снежного покрова невелика. Где это происходит и почему?**

## За каждый правильный ответ команды получают 1 балл

**1. Клокочущие фонтаны пара и горячей воды в чем-то сходны с извержением вулканов.**

**Только в одном районе нашей страны есть долина с такими источниками. Как называется это долина и где она находится?**

*(ответ: Долина гейзеров на Камчатке.)*

**2. Назовите самую большую реку Европы, где она берет свое начало, куда впадает, ее правый и левый самый крупный приток, по какой равнине она протекает?**

*(ответ : река Волга. Берет начало на Валдайской возвышенности, впадает в Каспий, протекает по Русской равнине, Ока (правый приток), Кама (левый)).*

**3. Большое количество осадков выпадает летом в виде ливневых дождей, которые могут продолжаться двое-трое суток. С этим связаны высокие паводки и наводнения. Зимой осадков выпадает мало, мощность снежного покрова невелика. Где это происходит и почему?**

*(ответ: Дальний Восток, муссонный климат).*

# **Работа с картой**

## **« Физическая карта России »**


**Команды получают фотокартины «Природа России», узнают изображенные природные объекты, прикрепляют их на географическую карту России, дают соответствующие**

**Комментарии. Задание дается обеим командам. (Оценивается- макс.3б.)**



# 5 станция

## «Географические ошибки»



**Россия занимает 2 место в мире по площади, она находится в северном полушарии на крупнейшем материке земного шара Африке. Россия расположена в двух частях света Европе и Азии. С севера территория России омывается водами морей Северного Ледовитого океана, с запада – Тихого океана, с востока – Атлантического океана. Площадь России составляет 17,9 млн. кв. Северная крайняя материковая точка России находится на полуострове Таймыр. Калининградская область в России – анклав. Россия имеет наибольшее число пограничных государств 16 и омывается 13 морями.**

**Россия занимает 1 место в мире по площади, она находится в северном полушарии на крупнейшем материке земного шара Евразии. Россия расположена в двух частях света Европе и Азии. С севера территория России омывается водами морей Северного Ледовитого океана, с запада – Атлантического океана, с востока – Тихого океана. Площадь России составляет 17,1 млн. км. кв. Северная крайняя материковая точка России находится на полуострове Таймыр. Калининградская область в России – анклав. Россия имеет наибольшее число пограничных государств 16 и омывается 13 морями.**

**6 станция**  
**«Географический  
аукцион»**

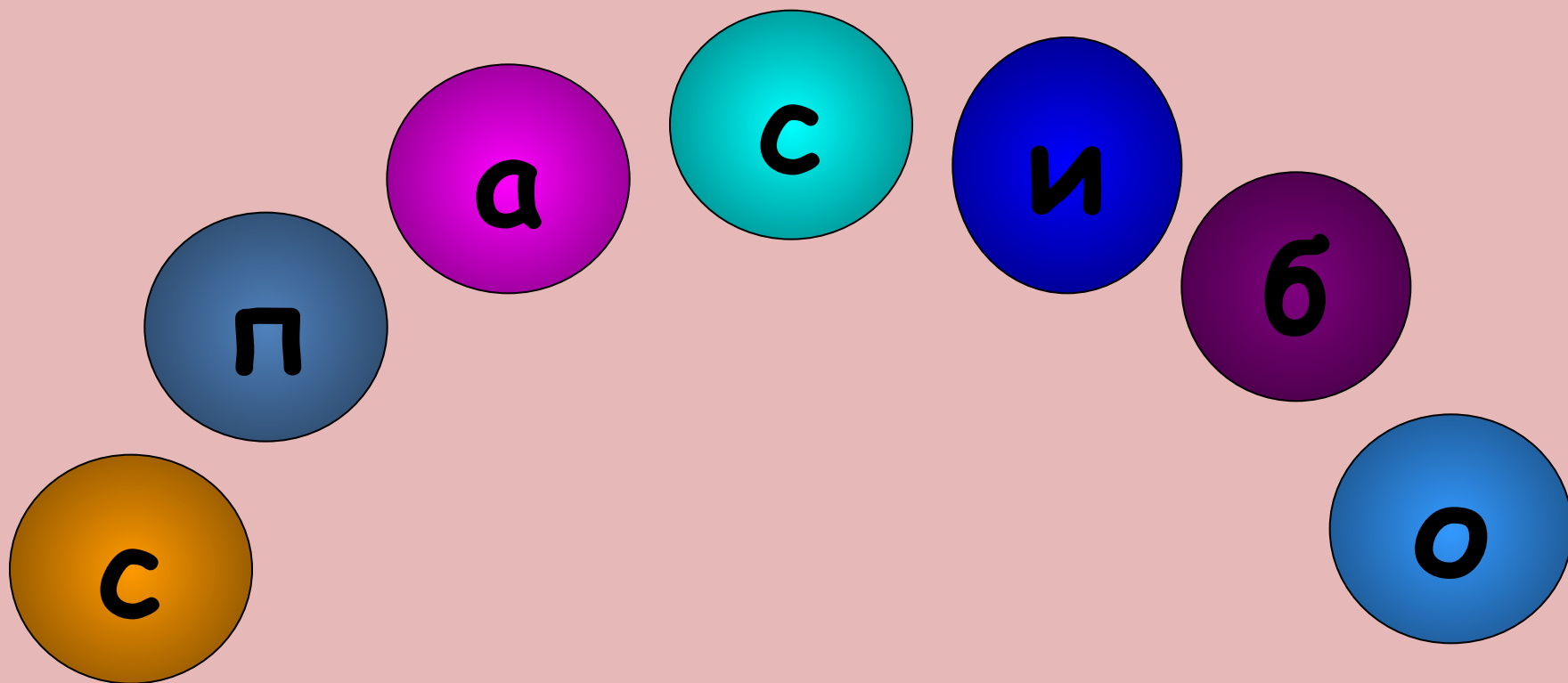


# Рефлексия



Подведение итогов. Награждение участников игры. Команда, набравшая наибольшее количество баллов получает грамоты и значок победителя «знаток России».

**«Зеленый»** – все задания для меня были по силам  
**«желтый»** – я не все знаю, но есть желание продолжать изучение географии России  
**«красный»** - у меня есть большие пробелы в знаниях



**В С Е М !!!**