



Путешествие на реку Белую - приток Вятки Дневник с 14 по 21 мая 2013 г.

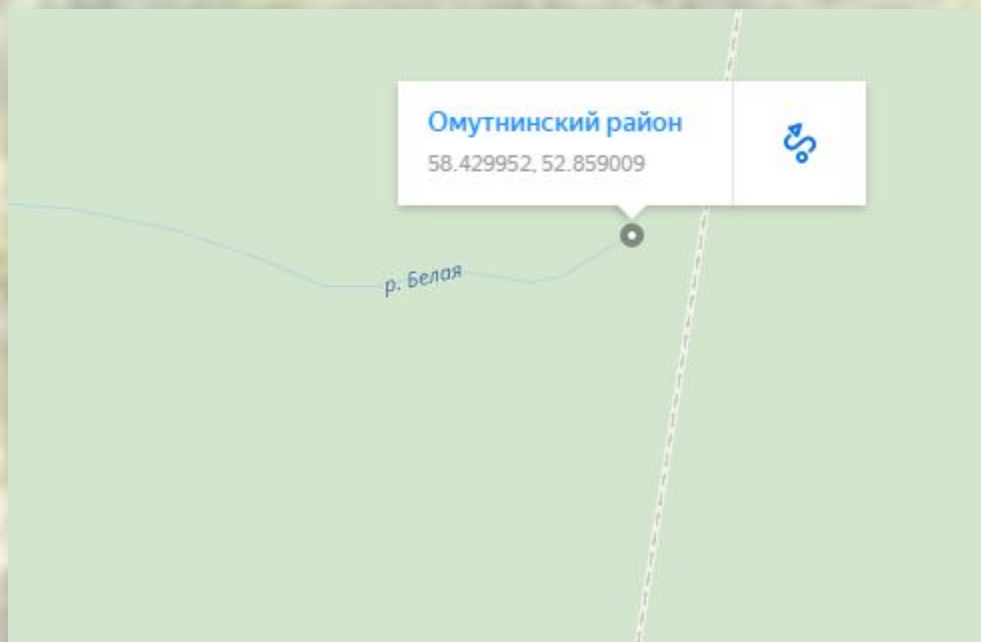
Киров - 2013

**Использованы материалы путешествия Баранова Бориса
Борисовича**

Презентацию подготовила: Зверева Л. И.



- **Бéлая** — река в Кировской области и Республике Удмуртии России, правый приток Вятки (бассейн Волги).
- **Устье** реки находится в 1222 км по правому берегу реки Вятки. Длина реки составляет 96 км, площадь бассейна — 782 км².



- Берёт исток на Верхнекамской возвышенности в Омутнинском районе Кировской области близ границы с Удмуртией.
- В верховьях течёт на юго-запад, заходит на территорию Глазовского района Удмуртии, затем поворачивает на запад и северо-запад и возвращается на территорию Кировской области.
- Среднее и нижнее течение реки довольно извилисто, заболочено и богато старицами. В нижнем течении течёт параллельно Вятке на расстоянии 3-5 километров к востоку от неё.



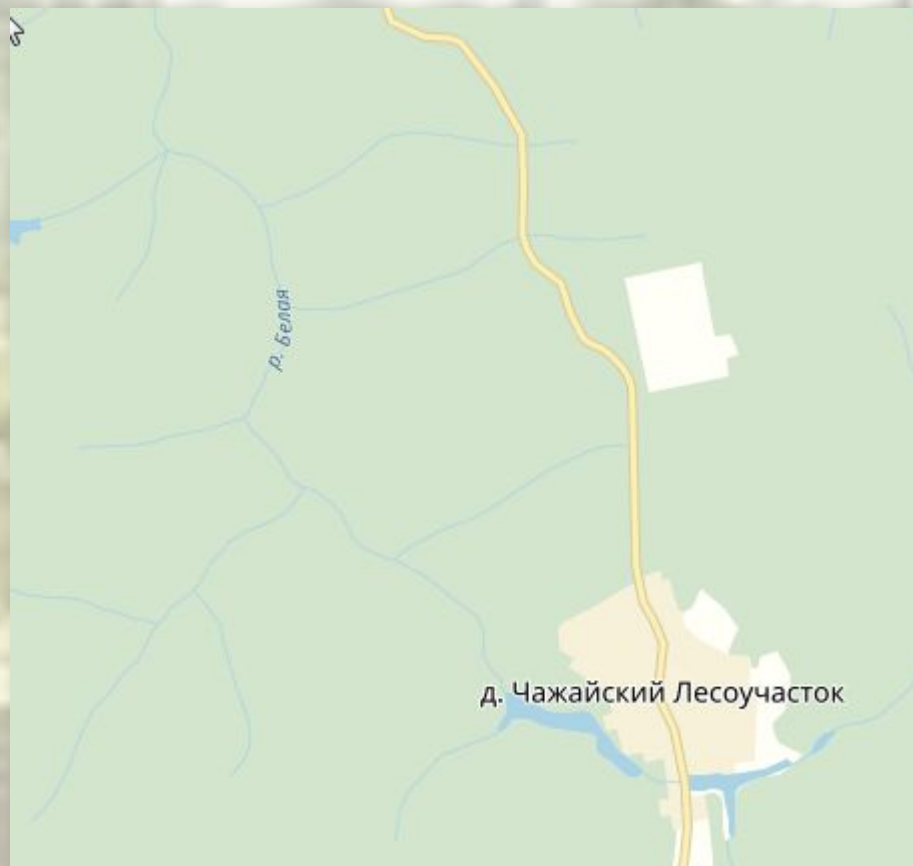
- В Кировской области на реке и вблизи от неё находятся посёлок Белорецк; деревни Хробысты, Шумайловцы, Платоновцы, Вороны, Кочкино, Шумайлово и ряд нежилых.
- Ширина — от 12 м в верхнем течении до 20 м в низовьях. Глубина примерно 0,7-0,9 м. В верхнем течении дно покрыто водорослями, а ближе к устью — песчаное. Скорость варьирует от 0,3 до 0,4 м/с.
- Впадает в Вятку восточнее посёлка Белореченск.

Притоки (км от устья)



- река Запольская (лв)
- 16 км: река Залазна (пр)
- 58 км: река Плетенёвка (пр)
- река Лусниковка (лв)
- 64 км: река Каменная (пр)
- река Хребыстовка (лв)
- река Усовка (пр)
- река Ольховка (лв)
- река Чажанка (лв)
- река Лужиха (пр)

14 мая



- В Глазов прибыл. На подходе к автовокзалу стоят такси. Отправив смску в Киров, выехал на такси в сторону реки Белой.
- Асфальт вскоре закончился, и пошла относительно неплохая грунтовка, но так было только до Чажая. За ним дорога закончилась.
- Пошла мешанина из глины, по счастью, она успела засохнуть, и кое-где ее даже подправили грейдером. А вот вскоре и он сам показался.
- Местами мне казалось, что не проедем, но все же до реки добрались.



- Не спеша собрался, отобедал, но упаковаться полностью не дал мне дождь.
- Хотя он и был небольшой, но я его переждал.
- Потом подтянул к реке все барахло, загрузил байдарку, сфотографировал окрестности, и в 15.58 отчалил.



- Не успел пройти 200 метров, как все русло оказалось перегорожено упавшими деревьями.
- Ширина-то реки всего 4-5 метров, но воды для сплава на байдарке достаточно.
- Взял рюкзак и котлы, и начал обносить препятствие: один завал, второй, третий...



- Вскоре я наблюдал за гуляющим по берегу зайцем, а на 3-ем километре на меня удивленно вытаращился лось.
- Он долго не мог понять, что это такое на него движется. Позже, когда я почти поравнялся с ним, лось не спеша ушел в лес.



- **Время близится к шести вечера, пора вставать на ночь. Вскоре справа в 17.54 заметил хорошую открытую луговину, на ней и обосновался.**
- **Ходовое время за день - 50 минут, пройдено 4,2 км. Все выходы из реки грязные, много ила. Сапоги и штаны я успел запачкать в грязи еще на проводке завалов.**
- **Ночью было тепло, +13°C, так как пасмурно.**

15 мая



- От берега отчалил в 10.09. Через некоторое время в размывах высокого берега увидел выходы камня, а на втором километре даже прошел через каменистый перекат.
- Радовался чистой воде я недолго, вскоре после переката уперся в мощнейший завал - все русло Белой было завалено деревьями. Обносился по левому берегу около 55 м 11 минут.
- Чаще русло бывает перегорожено одиночными деревьями - это в основном осины, подгрызенные бобрами, и не только осины. Лес по берегам - ель да береза, встречаются на пути и луговины, в основном, на изгибах русла.



- Отчалил с обеда в 15.03. Почти через пару километров очередной обносной завал, теперь уже по правому берегу.
- Первая луговина здесь вся желтая от ветреницы, а вторая, как будто снег выпал - вся белая, я ее даже сфотографировал. На этом обносе тоже были крутые берега, пришлось поковыряться с байдаркой как на выходе с воды, так и при посадке.



- **Время приближалось к шести вечера, на карте показалась дорога, и я чуть было не встал на стоянку до нее, место здесь мне что-то не приглянулось.**
- **От старого моста остались полусгнившие сваи, затем идет неплохой перекаат, который пересекает брод и упирается в новый наплавной тракторный мост-настил.**
- **Здесь я провел байдарку справа от моста по промоине. Пройдя совсем чуть-чуть, в 17.59 встал на открытой луговине левого берега рядом с кустом черемухи. Ходовое время за день - 3 часа 10 минут, пройдено 17 км.**



- **Луговина освещается солнцем. Я успел поставить палатку и подсушить на солнце мешки и коврик.**
- **Потом занялся ужином.**
- **Периодически пролетают самолеты, услышал, как мне показалось, дизель тепловоза. Неужели это ветка на Верхнекамскую уже слышна?**
- **Изредка вдали по дороге проезжают машины.**
- **А так постоянно щебечут и поют птички, кукует кукушка.**

16 мая



- Собрался, и в 11.53 вышел на воду под палящим солнцем. Хотя отремонтированная гондола и не сильно накачана, но байдарка идет нормально. Из-за яркого солнца стараюсь чаще заходить в тень деревьев.
- До реки Каменной по карте осталось немного идти. Молюсь, чтобы не было обносных завалов, а то скотч сорву. Потом воды в реке должно добавиться. Простенькие завалы все-таки встречаются по пути.
- На исходе второго километра увидел двух купающихся лосей. Заметив меня, они неспешно вышли на берег, постояли и только потом удалились в лес. Видимо, гнус их достает. Перед Каменной рекой появились сосны на берегах, но боров не видно



- **Через 2,6 км справа впала р. Каменная, разворотив в месте слияния с р. Белой приличную заводь. За поворотом справа пошел высокий берег, заросший сплошь осинами.**
- **Ширина Белой увеличилась, надеюсь, что теперь серьезных завалов не будет.**
- **Через некоторое время под берегом вновь увидел парочку желтых трясогузок.**



- **Справа в завале я заметил прогал и немного расчистил его, потом под деревом провел байдарку и зачалился на обед.**
- **Гроза ушла стороной, и в 15.04 я вышел на воду. Все небо в тучах, но дождя пока нет. Гремит тоже в стороне - это идет уже другой фронт грозы, который немного впереди меня.**
- **Через 3 км справа впала небольшая речушка Плетеневка.**



- Поначалу думал, что 20 км сегодня пройду, но сейчас не уверен. А вдруг еще будут такие завалы? Белая хотя и стала значительно шире, но весьма часто сужается до неприличных размеров
- Справа торчат из-под воды и из насыпи высокого берега останки сооружения, а слева дугой идет слив, основная струя которого уходит в небольшие кусты на берегу. Но проход простой - перепад плотины невысок.
- За плотиной большой остров, я прошел левой протокой. За островом на высоченной горе я увидел дома д. Вороны.



- Прибыл я к стоянке в 18.10. Ходовое время за день - 3 часа 35 минут, пройдено 19,7 км. В кустах на противоположном берегу распеваются соловьи.
- Первым делом начал ставить палатку. Все небо затянуто тучами, сверху изредка уже капает, громыхает с двух сторон.
- Затащил все вещи в палатку, а вот котлы распаковать не успел - пошел дождь. Я развернул спальник и улегся до лучших времен.
- Громыхало долго и упорно с двух сторон, но оба фронта грозы прошли мимо.



- Как только прекратился дождь, я быстро развел костер и приготовил ужин.
- Кушать начал лишь в 20.15, расположив продукты под кроной густой ели, так как вновь закапало.
- Вскоре совсем рядом загремело и засверкало, и кисель я допивал уже в палатке. Колбасило до 10 вечера.
- Гроза прошла совсем рядом, менее километра от стоянки.

17 мая



- После грозы спалось хорошо. Под утро разыгрался ветер, причем ледяной, с севера, задувает сквозь шторку в палатку. Проснулся в 6.45, дописал дневник, потом пошел готовить завтрак. Костер разжигал смолой, так как все отсырело, да к тому же ветер сильно мешает.
- Покушав, вымыл котелки и посуду, затем пошел сфотографировать д. Вороны. Развалины МТФ видны ближе к реке, их расположение соответствует карте. Жива ли сама деревня, непонятно, так как у многих домов вместо крыш торчат стропила.
- На окраине леска обнаружил хорошую рыбацкую стоянку между елей, даже сиденье из досок сделано, но вот только выход с воды здесь сильно крутой. У меня стоянка, в общем-то, тоже неплохая была.



- По пути много красивых елок по берегам, иногда их фотографирую. Изредка втекают слева и справа ручьи. В лоции отмечаю только те, что есть на карте, хотя некоторые из них либо малы, либо почти незаметно втекают, либо впадают в старицу.
- Надо заметить, что после вчерашних гроз вода прибыла в реке, и стала по цвету почти паводковой. В реку смыло разную мелочь, палочки, мусор, и все это течет вниз в сторону Вятки.



- **Через километр с хвостиком справа я заметил рыбацкую стоянку с хорошим выходом с воды. Времени было почти час, и я решил встать в этом месте на обед, тем более что рядом есть ручей, а в нем вода должна быть чище речной. Место оказалось отличное, сухое, обихоженное.**
- **Чуть ближе к ручью обнаружил еще одну стоянку, но я туда не пошел, так как ручей оказался запруженным с не очень чистой водой, как мне показалось. Разжег костер смолой, а в качестве дров использовал обгорелые поленья из старого костра, мне их хватило.**
- **Если от стоянки пройти по дороге до окраины перелеска, то видно поднимающееся вверх поле и линию электропередач на горизонте.**



- С обеда вышел в 15.10. Жарко, если нет ветра, а если подует, то сквозит как из ледника.
- Через 20 минут прошел 200-метровый пережат (речка здесь сузилась), а еще через километр подошел к высокому деревянному автомосту.
- Ледоломы перед ним обновлены. Через 400 м в русле лежат бетонные трубы. В этом месте оно сужается, поэтому здесь образовался неплохой короткий пережат.
- Деревню Суминцы за мостом я так и не увидел. На карте она обозначена, как нежилая. Скорее всего, от нее ничего не осталось.



- В 4-х километрах от моста уткнулся в мощнейший завал, обносил его правым берегом. Выход очень неудобен, да и по пути кусты ивняка мешаются.
- Потратил на завал драгоценных 16 минут. Белая сильно петляет, так что кроме завалов изредка балует меня перекатами.
- Лес по берегам все тот же, много елей. Берега, кстати, иногда встречаются и высокие. Изредка в таких размытых берегах можно увидеть камни.



- **Белая петляет очень сильно. 20 км прошел, времени почти 18 часов. Решил пройти еще с пяток километров, пока стоит хорошая погода.**
- **По счастью, завалы прекратились, но и хорошие стоянки тоже закончились. Пошла какая-то болотина по берегам, выходил пару раз, но места мне не понравились. Решил, что если уж и стоять в болотине, то хотя бы выход пусть будет хорошим.**
- **Удивительно, но в 18.48 я такой выход увидел - это сошедший вниз берег, поэтому у воды ровно и чисто. Ходовое время за день - 4 часа 35 минут, пройдено 25,5 км.**



- Когда готовил ужин, с противоположного берега в воду плюхнулся бобр, а где-то далеко в чащобе ухает филин.
- На этом же берегу изредка слышу бекаса.
- Перед заходом солнца, да и после него сильно распелись соловьи.
- Изредка скрипит коростель где-то с луговины.
- Кстати, на прошлой стоянке я ее тоже слышал.
- После заката сильно похолодало, похоже, прогноз сбудется: сегодня ночью обещано всего +2°C.

18 мая



- В палатке был такой колотун, что около часа ночи я выходил погреться у костра. Нагревшись, закутался в спальник, так и проспал до утра. Около семи утра снял с себя теплые вещи и пошел готовить завтрак.
- Когда я допивал чай, то увидел плывущего на резинке рыбака с удочкой. Ну, вот и первый человек, увиденный мною на реке Белой. Вскоре мимо проплыл еще один рыбак, и еще один рыбак.



- **Воды в реке за ночь прибыло. Площадка, к которой я вчера причаливал, оказалась затопленной. На воду вышел в 9.53. На удивление, сегодня река тащит очень быстро. Средняя скорость сплава возросла до 6,4 км/час.**
- **Рыбаков я обогнал в начале второго километра - они перекуривали на берегу, загнав свои лодки в тихую заводь.**
- **Река вскоре течь перестала. Местами я греб против сильного ветра, который продувал мою шапку насквозь. Такое ощущение, что если бы на небе были тучи, а не солнце, то пошел бы снег.**



- Когда я подошел как можно ближе к Залазне, я вышел на берег, чтобы проверить связь. Есть только Мегафон, но сигнал слабоват. Тем не менее, мне удалось поговорить по телефону. Заодно я отчерпал воду из байдарки - старые раны сочатся.
- Теперь иду без перекуров до обеда. Вскоре прошел 250-метровый пережат. Ближе к Белорезку изредка стали встречаться рыбаки. Через некоторое время лес отошел в сторону, а по берегам пошел ивняк. Наиболее открытым был, конечно же, правый берег, на котором находятся в непосредственной близости друг от друга село Залазна и поселок Белорезк.



- Когда подошло время обеда, лес закончился и на левом берегу. На обед я остановился в высоком крупном ивняке - мне нужна была тень.
- На берегу противоположного берега вдали видны промышленные здания лесного производства, а может быть и депо узкоколейки.
- На обед у меня сегодня суп с крапивой и смородиновый чай. Под конец обеда по тому берегу проехал рыбак на мотоцикле.
- Ветер так и не утихает, теплее не становится.



- С обеда вышел в 15.13. Вода в реке все продолжает прибывать.
- Прошел несколько хороших перекатов, река сильно сузилась. Белая начала петлять вокруг Белорецка. Моста УЖД я не увидел, судя по всему, его уже давным-давно нет. Хотя во время обеда, как мне показалось, я несколько раз слышал гудок тепловоза.
- Вскоре после Белорецка справа впадала река Большая Залазна. Я почему-то думал, что она будет шире. На карте Большая Залазна втекает двумя протоками, но вторую протоку замыло, ее уже нет.



- В районе д. Кочкино красивый открытый высокий берег, зарастающий мелкоколесьем, но сфотографировать его мне не дал ветер.
- Он дул с такой силой, что готов был перевернуть байдарку. Часть этого берега все же попала в кадр, но только лишь вид сзади.



- Я прошел уже 25 км, пора искать стоянку.
- Напротив д. Шумайлово, похоже, тоже бывшей, как и Кочкино, я заметил хороший берег с соснами и с трудом причалил к нему - здесь очень быстрое течение. Вышел на разведку, место мне понравилось.
- Немного ниже по течению я обнаружил пологий спуск к воде, который некогда прогреб бульдозер, а внизу даже есть небольшое улово по размерам как раз с байдарку. В 17.20 я перечалил байдарку в улово. Ходовое время за день - 4 часа 05 минут, пройдено 25,6 км.



- **Ветер просто сдурил, никакого перекура, хотя все тепло он уже давно выдул, кости примерзают к одежде. Ужин сегодня долго готовился, ветер весь огонь сдувает в сторону, и котлы быстро остывают. После ужина пытаюсь писать дневник, ручка примерзает к рукам. Такое чувство, что завтра будет снег.**
- **Сотовая связь вроде как есть, но при наборе номера пропадает. Так и не удалось позвонить. На небе давно уже светит луна, в лесу сумерки, а ветер так все и шумит. В такую непогоду даже птички как-то нерадостно и совсем чуть-чуть попели.**

19 мая




- Проснулся около 7 утра, светит солнце, но стоило только немного откинуть шторку, как в палатку дунуло ледяным ветром.
- На улице ужасный дубак, +6°C с ледяным ветром. Разжег костер, согрел руки, потом начал готовить завтрак. После еды похорошело, и я стал не спеша собираться. По счастью, ветер сегодня задувает с перерывами. Проковырялся долго, на воду вышел лишь в 10.32.
- Река подхватила байдарку и понесла ее с приличной скоростью, только успевай на поворотах от кустов отворачивать. На первых сорока минутах средняя скорость сплава дошла до 7 км/час, видимо, Белая спешит быстрее встретиться с Вяткой.



- На размывах коренных берегов Белой появился камень, а в одном из мест я увидел слоеный пирог с пластами красной и белой глины. Сфотографировать этот красивый полосатый берег я не успел, вода слишком быстро протащила меня на байдарке мимо этого места. Потом все-таки течение ослабло, но, тем не менее, вода везде бежала.
- Ближе к устью по берегам появилось много кустов ивняка и ольхи, лес отошел в сторону и стал появляться рядом с рекой лишь эпизодически. На исходе 9-го км Белая подошла к двум трассам высоковольтной ЛЭП, выписала под ними петлю, а потом, через 0,5 км, пересекла их.



- **За мостом Белая выписывает большую петлю в сторону, противоположную течению Вятки, и стремительным перекатом, наконец-то, сливается с ней. Я хотел сделать фото устья со стороны реки Белой, да куда там, пришлось пулей проскочить до противоположного берега Вятки, которая здесь не шире Быстрицы.**
- **И лишь с левого берега Вятки я смог сфотографировать устье Белой. Со стороны хорошо видно, как грязная вода Белой вливается в чистую Вятку, и какое-то время оба потока текут параллельно друг другу, постепенно перемешиваясь.**



- **Скорость Вятки тоже неплоха, тем более что в 100 м ниже устья Белой ее русло сужается островом.**
- **Пройдя немного по Вятке, я остановился на обед, увидев неплохой высокий левый берег, да еще и ручеек с чистой водой стекает рядом.**
- **Взяв топор и котлы, выбрался наверх и... ужаснулся: по сухому узкому краю берега идет тропинка, а далее - сплошное болото. Ну, так что, ничего страшного, на склоне берега нашел одну ступеньку под костер, а рядом - под стол. Так и отобедал здесь.**



- , в 17. 23 вижу, что можно причалить. Разведал место: намывная луговина, постепенно зарастающая деревцами, светло и просторно - то, что надо. Ходовое время за день - 3 часа 50 минут, пройдено 24,5 км, из них 12,4 км по Вятке.
- Сначала прочистил выход с реки на берег, убрав все лишние ветки и кусты шиповника, потом определил место под палатку среди мелкого осинника, затем развел костер и поставил вариться горох.
- Ветер прекратил дуть, поляну освещает солнце. Стало так жарко, что пришлось раздеваться. Переобулся даже в кеды, второй раз за поход. Первый раз надевал кеды, когда клеивал клапан.

20 мая



- Вышел на воду в 10.14, в шапочке жарковато будет. Но вот вскоре Вятка сменила направление, подул ветер, да еще и очень сильный. Парусило с такой напругой, что с трудом выгребал на байдарке немногим более 3-х км/час. В начале пути встретилось несколько островов.
- Чем ближе подхожу к станции Тонкино, тем берега становятся более открытыми, а вдоль реки встречаются лишь заросли ивняка. В месте впадения Белозерки, пока я ее помечал в лоции, ветер дул с такой силой, что меня потащило против течения.
- Вскоре справа вдали от Вятки открылся высоченный берег, там, на самой горе, даже видны домики.



- В 12.32 подошел к устью Филипповки. Здесь причалил на разведку, чтобы оценить - стоит ли идти до железнодорожного моста. В устье Филипповки лежат две лодки, от них идет тропа к станции. Пробежался по тропе и вышел на железнодорожное полотно, за ним виднеется старица Вятки. Тропа сухая, так что сплавляться до железнодорожного моста нет необходимости. Решено: сушиться буду здесь. Ходовое время за день - 2 часа 5 минут, пройдено 11,8 км.
- Солнце жарит, как ошалелое, а укрыться в тени здесь совершенно негде, зато байдарка хорошо просохнет. Между делом начал готовить обед.
- После обеда перистые облака стали затевать какую-то смуту на небосводе, и я задумался о месте ночлега.

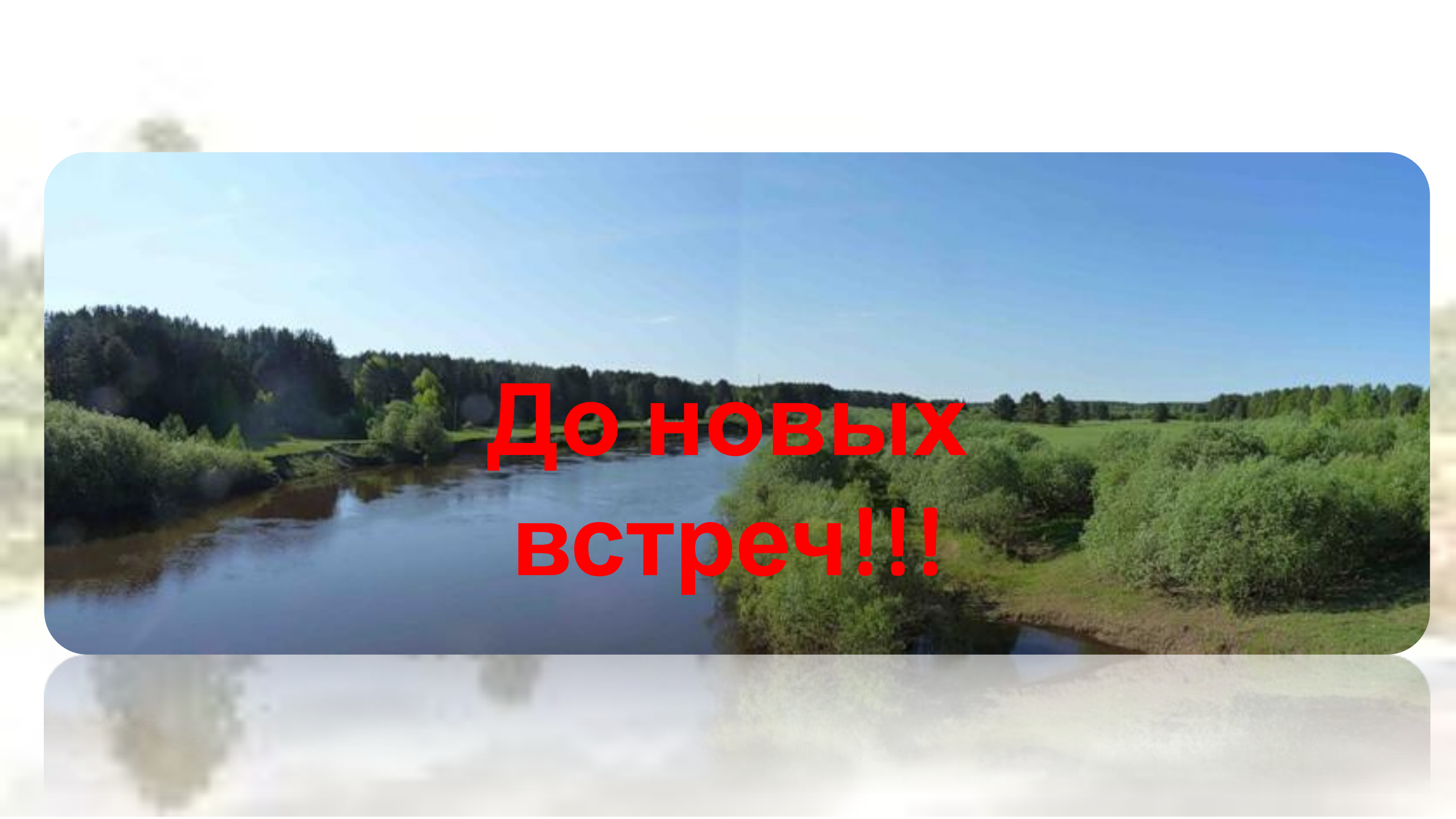
21 мая



- В 8.37 вышел в сторону станции. Сначала 100 м шел по тропе, а потом поднялся на железнодорожное полотно. По левую сторону от меня течет Филипповка, справа появились дома, жилые или нет - неясно. Вскоре сверху из туч сыпануло снежной крошкой, но это безобразие быстро прекратилось.
- Сначала было непонятно, у какого столба должен остановиться мой поезд. От станции осталась всего лишь одна путь, все остальные демонтированы.
- Но вскоре вдали я заметил что-то похожее на платформу. Да, это она и есть. От стоянки до платформы я прошел около 830 м. Оформлена платформа в едином стиле РЖД, висит здесь и расписание поездов.



- На берегу Филипповки дома нежилые, мост через речку тоже разрушен. С правой стороны от платформы, по всей видимости, есть и жилые дома. На станции когда-то был вокзал, сейчас он в довольно ветхом состоянии. На платформе меня еще раз посыпало снежной крошкой из тучи. Лишь бы дождя не было, а то укрыться здесь от него негде.
- Вскоре подошел мужчина на этот же поезд, от него я узнал о странном названии пристанционного поселка - Метрострой. Оказывается, раньше отсюда отправляли лес на строительство метро. А вот сейчас все леса в округе вырубил, поэтому и ветра сильные задувают - это я на себе тоже ощутил.
- Поезд подошел вовремя.

A scenic landscape featuring a calm river in the foreground, lush green fields on the right, and a dense forest of tall trees on the left. The sky is a clear, bright blue. The entire scene is framed within a rounded rectangular border.

**До новых
встреч!!!**