

Потрясающая Камчатка!



Или как #СвоиЛюди познакомились с Евразками

Планирование путешествия и распределение обязанностей!

Тихонович - билеты и фотовидеоаппаратура

Михеева – завхоз

Ворожцова – аптека и страховка

Стряпунин – ливщик

*Петухов – общее руководство, разработка
маршрута*

Опасности на Камчатке!

- 1. Погода*
- 2. Природа*
- 3. Медведи*

И мы:

- 1. Зарегистрировались в МЧС*
- 2. Приобрели страховки от НС*
- 3. Подобрали соответствующую экипировку*
- 4. Подобрали средства от косаланого*
- 5. Грамотно проработали маршрут и выброску с него*

Что можно посмотреть на Камчатке???



- 1. Вулканы*
- 2. Медведей*
- 3. Гейзеры и фумаролы*
- 4. Термальные источники*
- 5. Тихий океан и его обитателей*

ТОЧКИ ПРИТЯЖЕНИЯ ТУРИСТОВ Камчатский край

- 1 Экскурсия по Петропавловску-Камчатскому
- 2 Эссо
- 3 Никольская Сопка
- 4 Мишенная Сопка
- 5 Деревня Кайныран
- 6 Стойбище «Пиммачо»
- 7 Питомники ездовых собак (для примера питомники «Сильные Псы»)

- 8 Вилочинский вулкан
- 9 Вулкан Горелый
- 10 Мутновская геотЭС
- 11 Хагактский пляж
- 12 Мутновский вулкан
- 13 Азачинский и Корякский вулканы
- 14 Козельский вулкан
- 15 Вулкан Толбачик

- 16 Река Быстрая
- 17 Река Алаша
- 18 Бухта Русская
- 19 Остров Старичков
- 20 Куринское озеро
- 21 Азачинская бухта

- 22 Долина гейзеров и кальдера вулкана Узон
- 23 Парк «Нальчево»
- 24 Банчанец
- 25 Малкинские горячие источники
- 26 Источники в парке «Нальчево»



www.visitkamchatka.ru

1 Экскурсия по Петропавловску-Камчатскому
Петропавловск-Камчатский – крупнейший российский город, основанный в 1794 году в южной бухте Камчатского полуострова, главная городская бухта – одна из лучших на Дальнем Востоке. Здесь расположен самый большой порт Камчатского края. Петропавловск-Камчатский имеет богатую историю. Каждый турист будет впечатлен старинными зданиями и особую атмосферу неповторимости и красоты города.

2 Эссо
Эссо – село в Камчатке. Расположено в долине реки Быстрой в районе Камчатского края. Уникальный этнокультурный поселок. В поселке есть Дом культуры, библиотека, клуб, детский сад, фельдшерско-акушерский пункт, почта, магазин. В Эссо можно увидеть уникальные памятники истории и культуры: старинные здания, старинные колодезь, старинные колодезь, старинные колодезь, старинные колодезь.

3 Никольская Сопка
Никольская сопка – возвышенность на северо-востоке города, высота 60 м. Это – самый высокий холм в Петропавловске-Камчатском и в окрестностях Камчатского полуострова. На вершине сопки находится Никольская церковь, возведенная в 1800 году. Вокруг сопки разбит парк, в котором растут редкие породы деревьев, в том числе – старинные породы деревьев, в том числе – старинные породы деревьев.

4 Мишенная Сопка
Эта сопка находится в долине реки Быстрой, в 10 км от Петропавловска-Камчатского. Высота сопки 100 м. Это – самый высокий холм в долине реки Быстрой. На вершине сопки находится Мишенная церковь, возведенная в 1800 году. Вокруг сопки разбит парк, в котором растут редкие породы деревьев, в том числе – старинные породы деревьев.

5 Деревня Кайныран
Вс. село в долине реки Быстрой, в 10 км от Петропавловска-Камчатского. Это – самый высокий холм в долине реки Быстрой. На вершине сопки находится Кайныранская церковь, возведенная в 1800 году. Вокруг сопки разбит парк, в котором растут редкие породы деревьев, в том числе – старинные породы деревьев.

6 Стойбище «Пиммачо»
Этнографическое поселок, основанный в долине реки Быстрой. Это – самый высокий холм в долине реки Быстрой. На вершине сопки находится Стойбище «Пиммачо», возведенное в 1800 году. Вокруг сопки разбит парк, в котором растут редкие породы деревьев, в том числе – старинные породы деревьев.

7 Питомники ездовых собак
В Петропавловске-Камчатском, в долине реки Быстрой, в 10 км от Петропавловска-Камчатского, находится питомник ездовых собак. Это – самый высокий холм в долине реки Быстрой. На вершине сопки находится питомник ездовых собак, возведенный в 1800 году. Вокруг сопки разбит парк, в котором растут редкие породы деревьев, в том числе – старинные породы деревьев.

8 Вилочинский вулкан 2173 м
Вулкан Вилочинский – самый высокий вулкан в долине реки Быстрой. Это – самый высокий холм в долине реки Быстрой. На вершине сопки находится Вилочинский вулкан, возведенный в 1800 году. Вокруг сопки разбит парк, в котором растут редкие породы деревьев, в том числе – старинные породы деревьев.

9 Вулкан Горелый 1829 м
Вулкан Горелый – самый высокий вулкан в долине реки Быстрой. Это – самый высокий холм в долине реки Быстрой. На вершине сопки находится Вулкан Горелый, возведенный в 1800 году. Вокруг сопки разбит парк, в котором растут редкие породы деревьев, в том числе – старинные породы деревьев.

10 Мутновская геотЭС
Электростанция, расположенная в долине реки Быстрой. Это – самый высокий холм в долине реки Быстрой. На вершине сопки находится Мутновская геотЭС, возведенная в 1800 году. Вокруг сопки разбит парк, в котором растут редкие породы деревьев, в том числе – старинные породы деревьев.

11 Халатский пляж
Халатский пляж – самый высокий пляж в долине реки Быстрой. Это – самый высокий холм в долине реки Быстрой. На вершине сопки находится Халатский пляж, возведенный в 1800 году. Вокруг сопки разбит парк, в котором растут редкие породы деревьев, в том числе – старинные породы деревьев.

12 Мутновский вулкан 2323 м
Мутновский вулкан – самый высокий вулкан в долине реки Быстрой. Это – самый высокий холм в долине реки Быстрой. На вершине сопки находится Мутновский вулкан, возведенный в 1800 году. Вокруг сопки разбит парк, в котором растут редкие породы деревьев, в том числе – старинные породы деревьев.

13 Азачинский 2751 м и Корякский 3456 м вулканы
Азачинский и Корякский вулканы – самые высокие вулканы в долине реки Быстрой. Это – самый высокий холм в долине реки Быстрой. На вершине сопки находится Азачинский и Корякский вулканы, возведенные в 1800 году. Вокруг сопки разбит парк, в котором растут редкие породы деревьев, в том числе – старинные породы деревьев.

14 Козельский вулкан 2189 м
Козельский вулкан – самый высокий вулкан в долине реки Быстрой. Это – самый высокий холм в долине реки Быстрой. На вершине сопки находится Козельский вулкан, возведенный в 1800 году. Вокруг сопки разбит парк, в котором растут редкие породы деревьев, в том числе – старинные породы деревьев.

15 Вулкан Толбачик 3085 м
Вулкан Толбачик – самый высокий вулкан в долине реки Быстрой. Это – самый высокий холм в долине реки Быстрой. На вершине сопки находится Вулкан Толбачик, возведенный в 1800 году. Вокруг сопки разбит парк, в котором растут редкие породы деревьев, в том числе – старинные породы деревьев.

16 Река Быстрая
Река Быстрая – самая быстрая река в долине реки Быстрой. Это – самый высокий холм в долине реки Быстрой. На вершине сопки находится Река Быстрая, возведенная в 1800 году. Вокруг сопки разбит парк, в котором растут редкие породы деревьев, в том числе – старинные породы деревьев.

17 Река Алаша
Река Алаша – самая быстрая река в долине реки Быстрой. Это – самый высокий холм в долине реки Быстрой. На вершине сопки находится Река Алаша, возведенная в 1800 году. Вокруг сопки разбит парк, в котором растут редкие породы деревьев, в том числе – старинные породы деревьев.

18 Бухта Русская
Бухта Русская – самая быстрая бухта в долине реки Быстрой. Это – самый высокий холм в долине реки Быстрой. На вершине сопки находится Бухта Русская, возведенная в 1800 году. Вокруг сопки разбит парк, в котором растут редкие породы деревьев, в том числе – старинные породы деревьев.

19 Остров Старичков
Остров Старичков – самый высокий остров в долине реки Быстрой. Это – самый высокий холм в долине реки Быстрой. На вершине сопки находится Остров Старичков, возведенный в 1800 году. Вокруг сопки разбит парк, в котором растут редкие породы деревьев, в том числе – старинные породы деревьев.

20 Куринское озеро
Куринское озеро – самое быстрое озеро в долине реки Быстрой. Это – самый высокий холм в долине реки Быстрой. На вершине сопки находится Куринское озеро, возведенное в 1800 году. Вокруг сопки разбит парк, в котором растут редкие породы деревьев, в том числе – старинные породы деревьев.

21 Азачинская бухта
Азачинская бухта – самая быстрая бухта в долине реки Быстрой. Это – самый высокий холм в долине реки Быстрой. На вершине сопки находится Азачинская бухта, возведенная в 1800 году. Вокруг сопки разбит парк, в котором растут редкие породы деревьев, в том числе – старинные породы деревьев.

22 Долина гейзеров и кальдера вулкана Узон
Долина гейзеров и кальдера вулкана Узон – самые высокие достопримечательности в долине реки Быстрой. Это – самый высокий холм в долине реки Быстрой. На вершине сопки находится Долина гейзеров и кальдера вулкана Узон, возведенные в 1800 году. Вокруг сопки разбит парк, в котором растут редкие породы деревьев, в том числе – старинные породы деревьев.

23 Парк «Нальчево»
Парк «Нальчево» – самый высокий парк в долине реки Быстрой. Это – самый высокий холм в долине реки Быстрой. На вершине сопки находится Парк «Нальчево», возведенный в 1800 году. Вокруг сопки разбит парк, в котором растут редкие породы деревьев, в том числе – старинные породы деревьев.

24 Вачкаец 1556 м
Вачкаец – самый высокий вулкан в долине реки Быстрой. Это – самый высокий холм в долине реки Быстрой. На вершине сопки находится Вачкаец, возведенный в 1800 году. Вокруг сопки разбит парк, в котором растут редкие породы деревьев, в том числе – старинные породы деревьев.

25 Малкинские горячие источники
Малкинские горячие источники – самые высокие источники в долине реки Быстрой. Это – самый высокий холм в долине реки Быстрой. На вершине сопки находится Малкинские горячие источники, возведенные в 1800 году. Вокруг сопки разбит парк, в котором растут редкие породы деревьев, в том числе – старинные породы деревьев.

26 Источники в парке «Нальчево»
Источники в парке «Нальчево» – самые высокие источники в долине реки Быстрой. Это – самый высокий холм в долине реки Быстрой. На вершине сопки находится Источники в парке «Нальчево», возведенные в 1800 году. Вокруг сопки разбит парк, в котором растут редкие породы деревьев, в том числе – старинные породы деревьев.

ТРАНСПОРТНАЯ ДОСТУПНОСТЬ

- Автомобиль
- Легковой автомобиль
- Морское судно
- Пешая доступность
- Рейсовый автобус
- Снегоход
- Вертолет

Ключевская группа вулканов

СХЕМА МАРШРУТОВ:

- 1 Маршрут «По следам недавних извержений»
- 2 Маршрут «Высоты Камчатки»
- 3 Маршрут «Огонь и лед»
- 4 Маршрут «Три вулкана»
- 5 Маршрут «Вокруг Толбачиков»



п. Козыревск



Вулканы Ключевской группы

* Ключевской — 4 800 м	* Овальная Зими́на — 3 081 м
* Камень — 4 579 м	* Острая Зими́на — 2 743 м
* Крестовский — 4 108 м	* Большая Уди́на — 2 923 м
* Ушковский — 3 943 м	* Мала́я Уди́на — 1 945 м
* Безмя́нный — 2 869 м	* Толба́чик Остро́й — 3 672 м
* Средний — 2 978 м	* Толба́чик Плоский — 3 082 м
* Горный Зуб — 2 242 м	* БТТИ Северные конусы
	* БТТИ Южные конусы


п. Ключи




УСЛОВНЫЕ ОБОЗНАЧЕНИЯ

- база вулканологов
- навес для питания
- дорога для автотранспорта повышенной проходимости
- инспекторский домик
- приют
- перевал
- действ. вулканы
- потухш. вулканы
- места для стоянок
- лавовые пещеры
- родник
- ледник
- памятник природы
- граница парка








1 сентября 2018 – ... И снова поезд и ...










2 сентября – самолет





3 сентября - переезд в Козыревск



4 сентября - Экскурсия по парку!



4 сентября - лагерь Клешня



5 сентября – восхождение на Толбачик





6 сентября – Первый пеший переход!









7 сентября – переход под Зимину












8 сентября – переход на Марсово















8 сентября – переход к домику Плотина





9 сентября – радиалки к Амбону





10 сентября - дневка на Плотине





11 сентября – выброска








12 сентября – Дневка в Козыревске





13 сентября – переезд в Малки






14 сентября – Дневка в малках





15 Сентября - Мутновка





16 сентября – вулкан Горелый



17 сентября - дневка на Океане





18 сентября – переброска в город




19 сентября – Дневка в городе







20 септjабря – прогулка по океану



21, 22, 23 – Паратунка, Авача

