

Дальневосточный экономический район

АДМИНИСТРАТИВНАЯ КАРТА (экономические районы)



Состав района

Республика Саха (Якутия)

Магаданская область

Амурская область

Сахалинская область

Камчатский край

Хабаровский край

Приморский край

Еврейская автономная область

Чукотский автономный округ



ЭГП

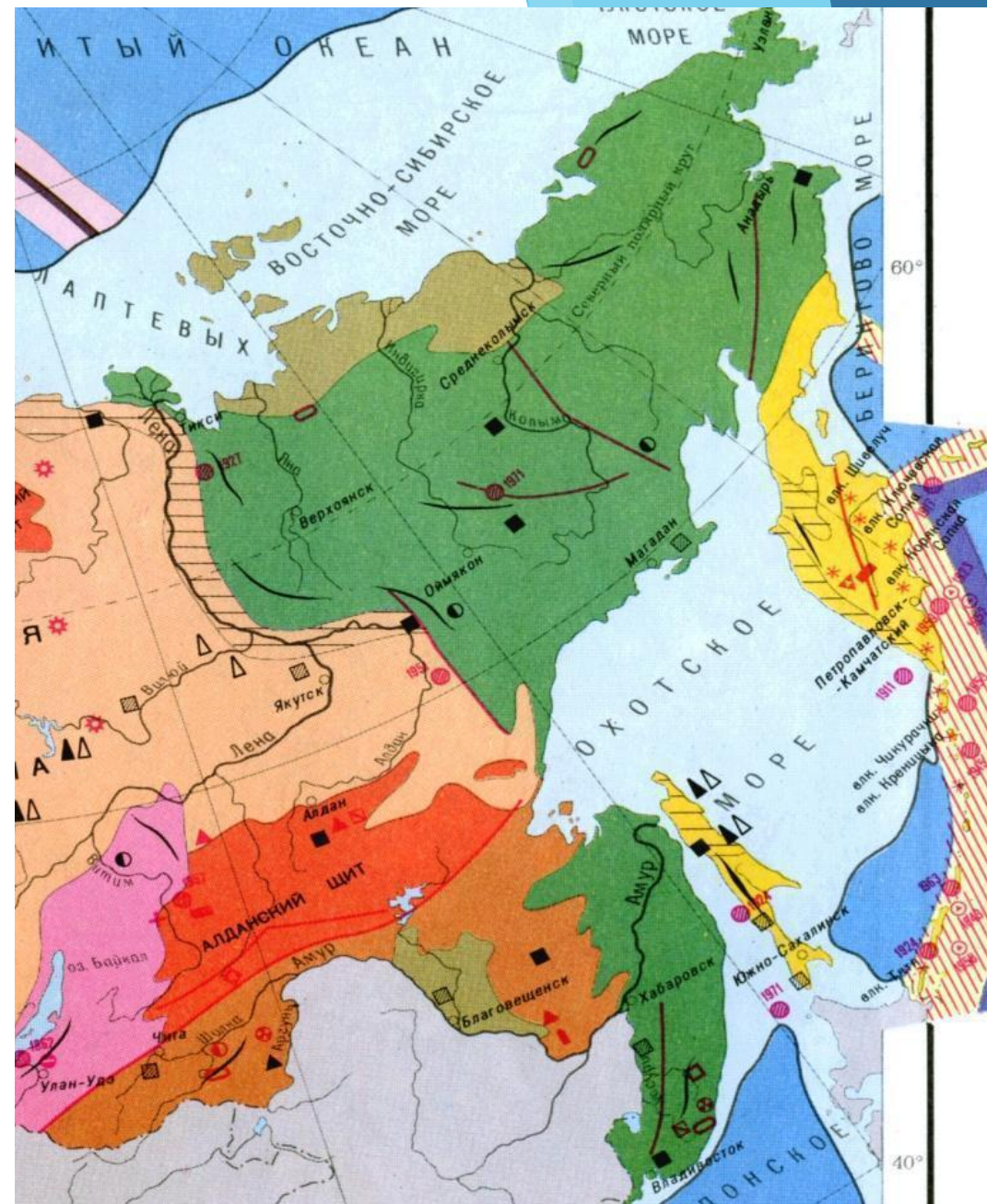
- ▶ Государственная граница (Амурская обл, Еврейская ао, Хабаровский край и Приморский край - Китай, Приморский край - КНДР)
- ▶ Выход к Северному Ледовитому и Тихому океану (СЛ - Якутия и Чукотский ао, Тихий - Чукотский ао, Камчатский край, Магаданская обл, Хабаровский край, Приморский край, Сахалинская обл)

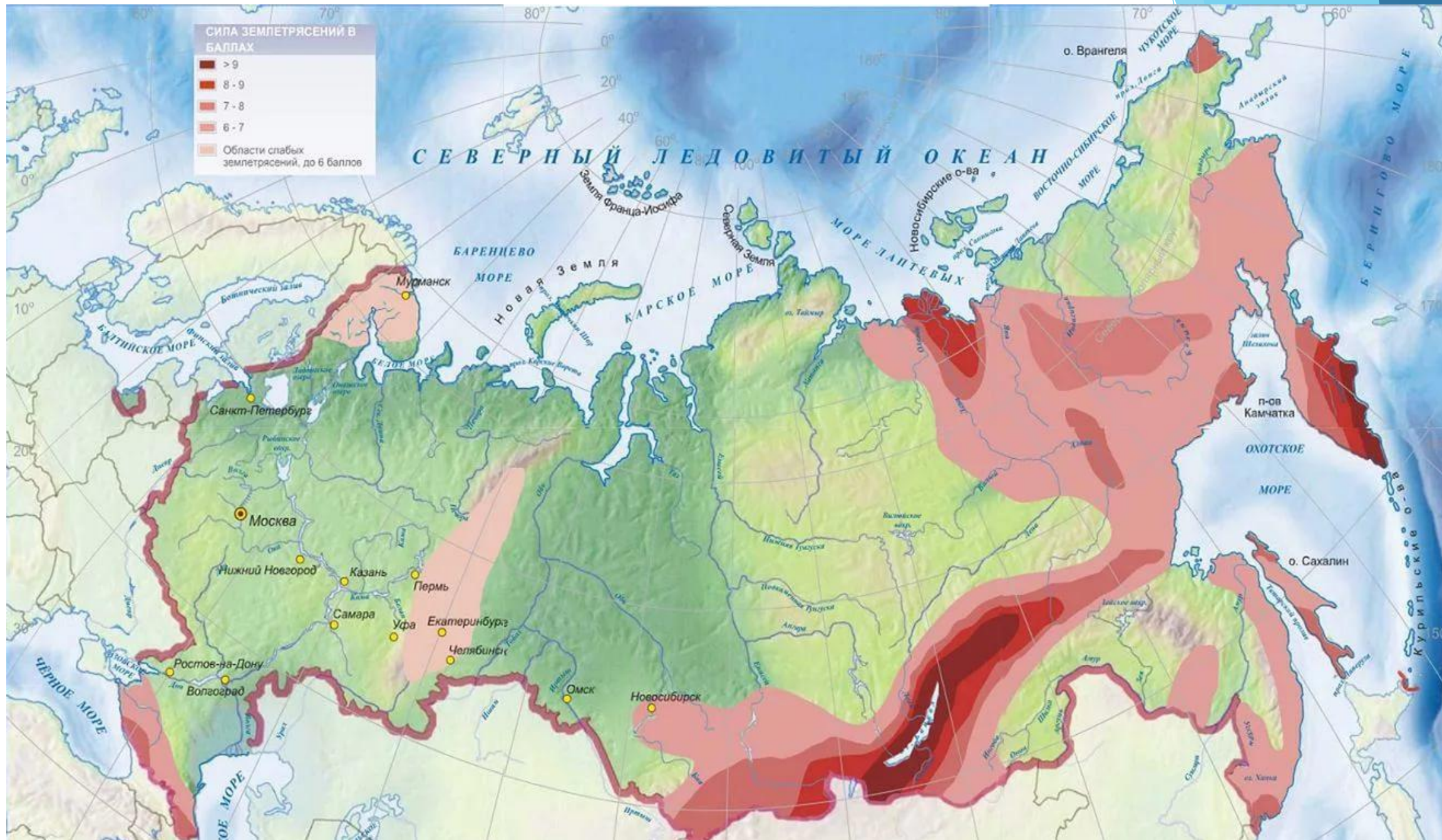
Природные условия :

- ▶ Горный рельеф
- ▶ Резко континентальный и муссонный климат
- ▶ Многолетняя мерзлота
- ▶ Повышенная сейсмичность, вулканы, гейзеры

Тектоника:

- Сибирская древняя платформа
- На северо-востоке и в Приморье мезозойские горы
- Камчатка, Сахалин, Курилы
- альпийская складчатость
- Высокая сейсмичность





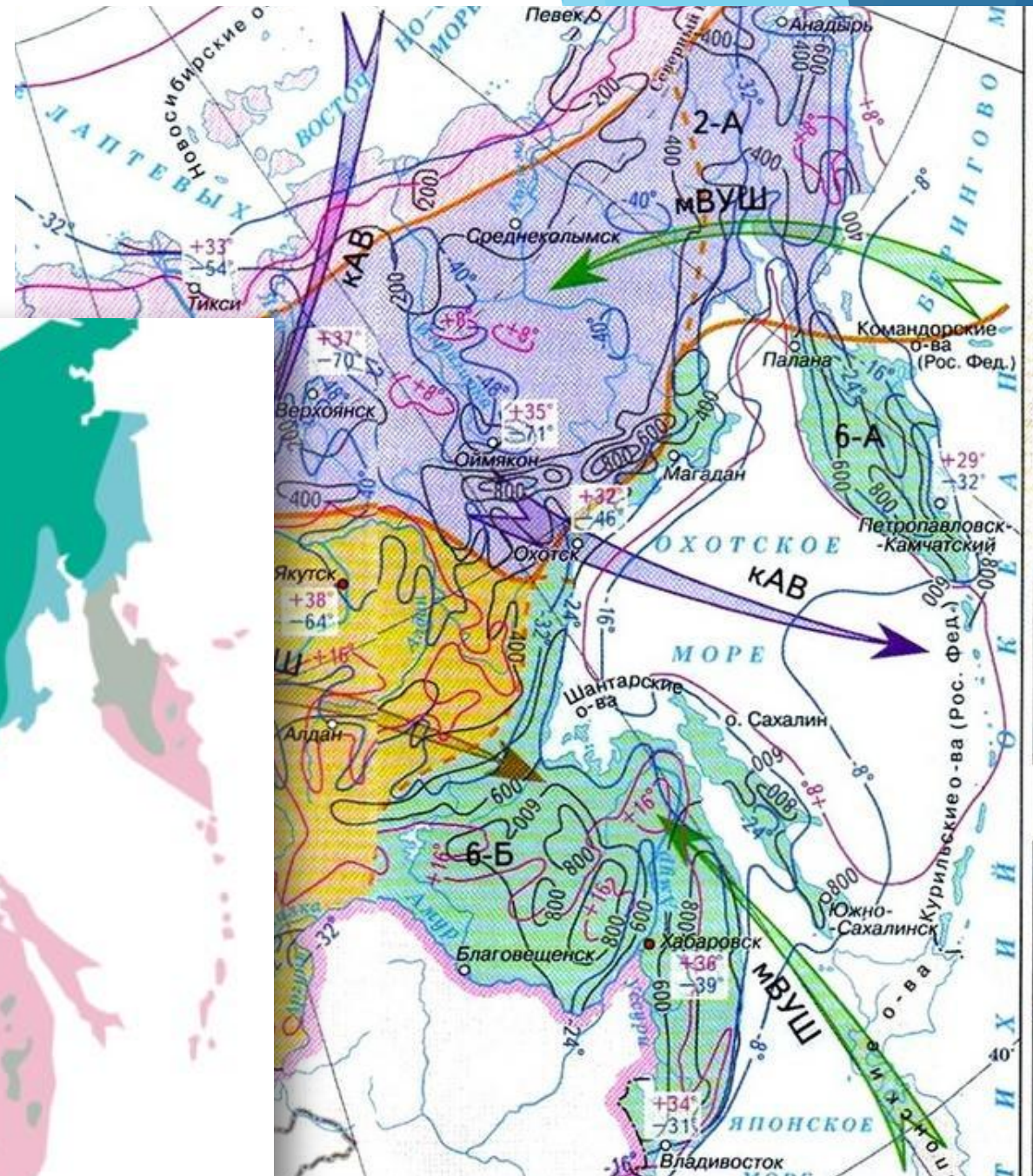
Рельеф:

- Горный рельеф
- Есть крупные реки - Лена, Амур, Колыма
- Действующие вулканы (Ключевская Сопка), гейзеры, термальные источники



Климат:

- Резко континентальный тип + муссонный
- Многолетняя мерзлота на севере
- Избыточное увлажнение (муссонные дожди)
- Природные зоны тундры, тайги, широколиственные леса
- Полюс холода - Оймякон (Якутия)



Природные ресурсы:

▶ Минеральные ресурсы

Оловянные руды, золото - Магаданская обл., Якутия, Чукотка

Свинцово-цинковые руды - Приморский край

алмазы - Якутия

уголь - Сахалин

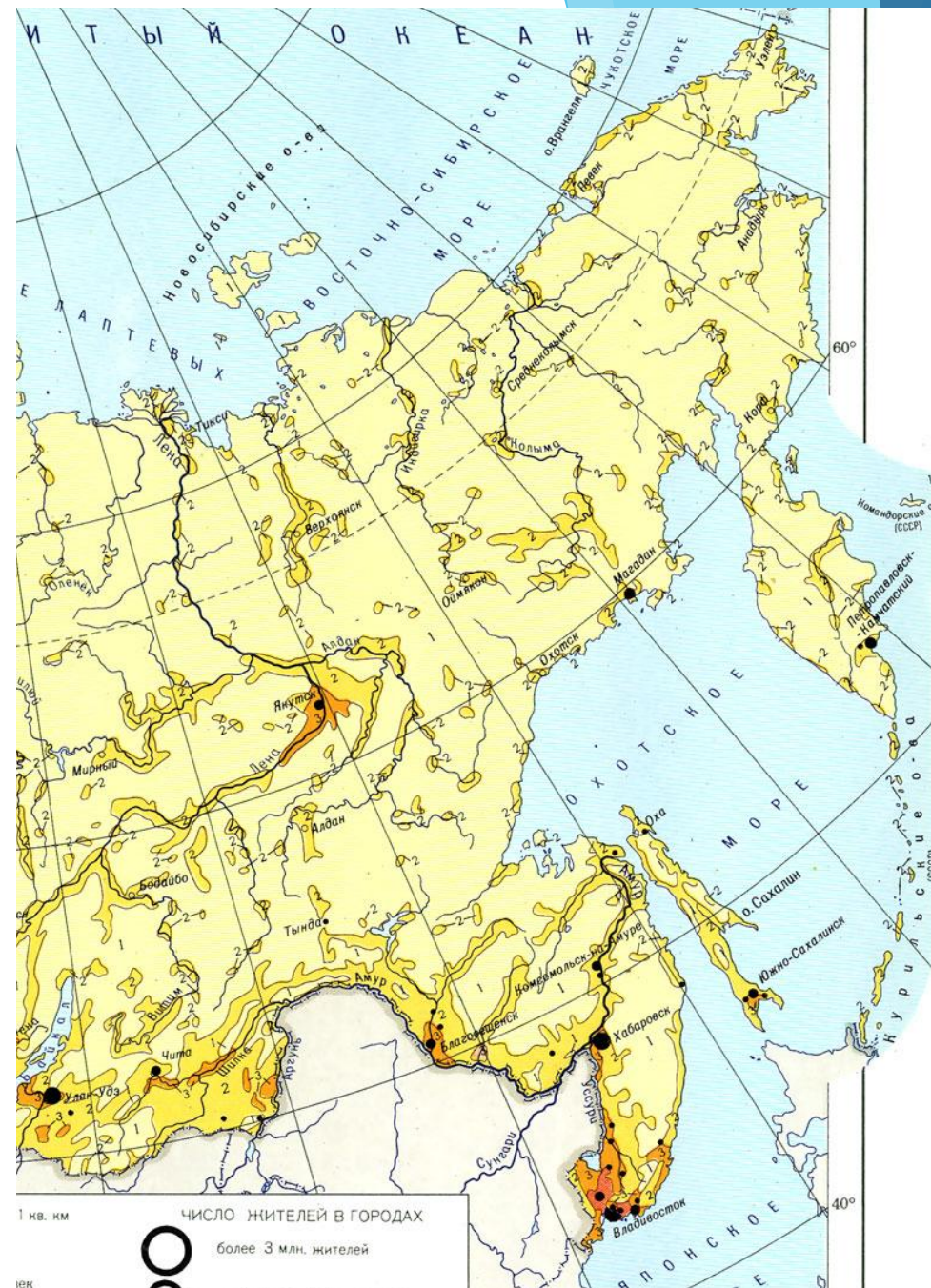
нефть, газ - Сахалин

Природные ресурсы:

- ▶ **Лесные ресурсы (везде)**
- ▶ **Водные ресурсы (Лена, Амур)**
- ▶ **Гидроэнергоресурсы**
- ▶ **Рыбные ресурсы (Охотское и Японское моря - краб и лососевые виды рыбы)**

Население:

- Очень низкая плотность
- Высокий уровень урбанизации (76%)
- Пестрый национальный состав
- Нет городов-миллионеров



Промышленность

- ▶ Судостроение (все порты)
- ▶ Авиационная (Комсомольск-на-Амуре)
- ▶ Рыбная
- ▶ Лесная, деревообрабатывающая и целлюлозно-бумажная
- ▶ Билибинская АЭС - Чукотка

Сельское хозяйство

- ▶ Растениеводство - рис, соя
- ▶ Животноводство - пантовое оленеводство, пушное звероводство



Транспорт:

Морской транспорт занимает 1-е место по перевозкам даже внутри района.

