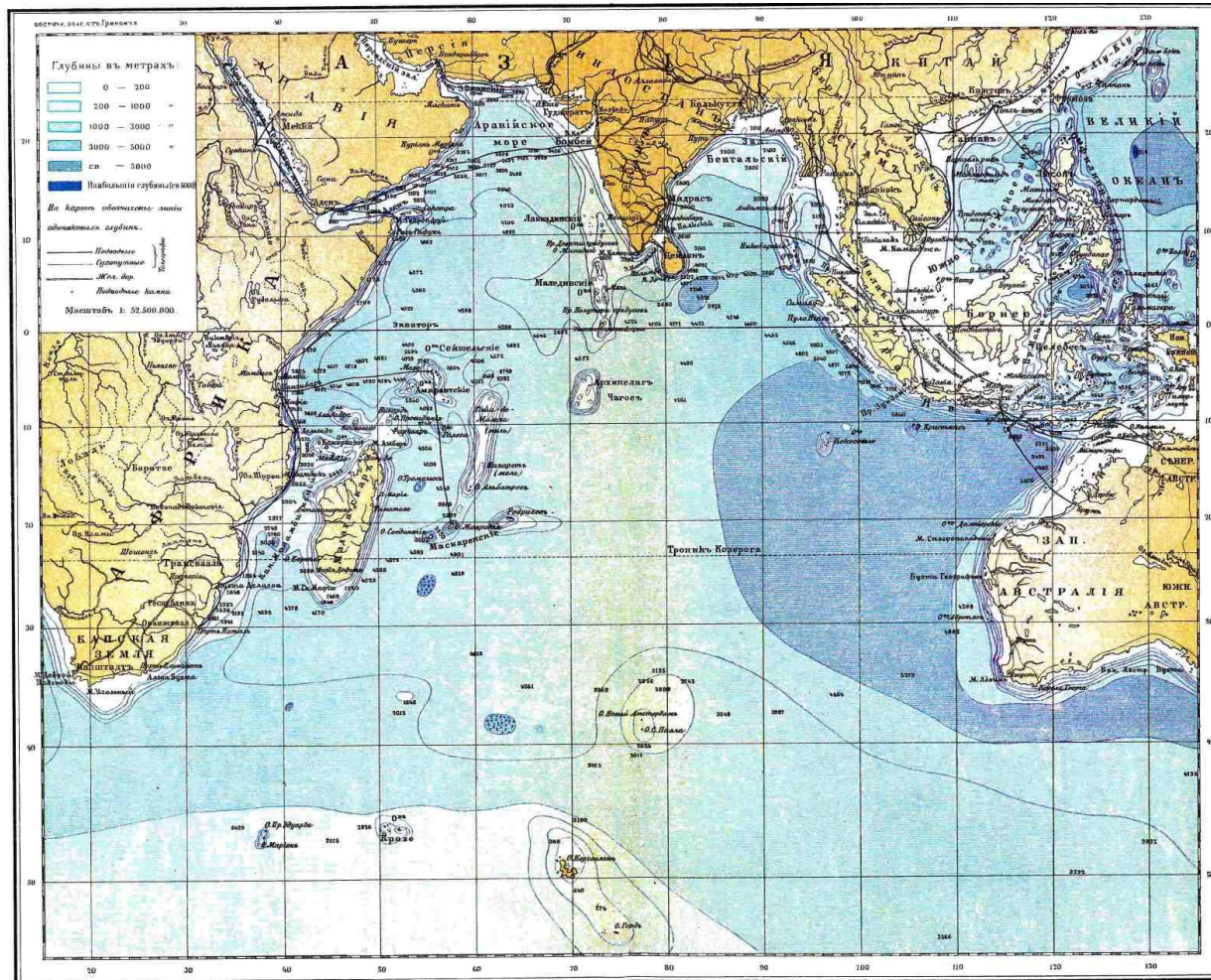


14.10.2014г.

Индийский океан



Индийский океан



Карты атласа для составления лоции океана

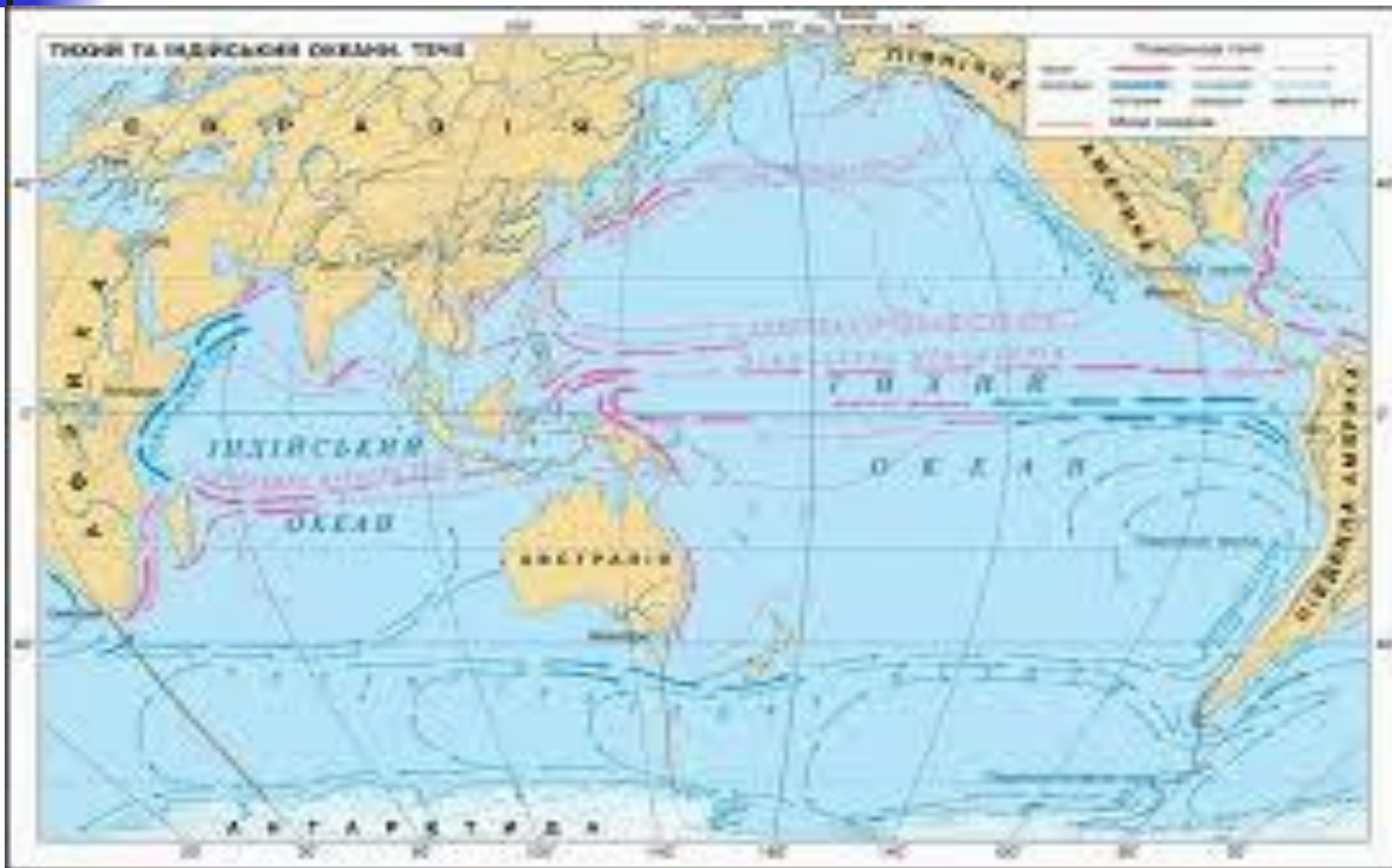


1. Карта строения земной коры
2. Климатические пояса и области мира
3. Физическая карта мира
4. Карта Индийского океана


Индийский океан



Взаимодействие Тихого и Индийского океанов



План составления лоции

- 
-
1. Географическое положение.
 2. Из истории исследования океана.
 3. Строение и рельеф дна океана.
 4. Климатические особенности океана.
 5. Органический мир океана.
 6. Виды хозяйственной деятельности в океане.
 7. Судоходство. Крупные морские порты.



Домашнее задание:

§ 15, текст прочитать,
составить описание природы
одного из морей (например,
Красное море)