



ІСТОРІЯ ФОРМУВАННЯ  
СИСТЕМИ ГОДОНІМІВ МІСТА  
ІЗЮМ  
ВІД XVII ст. ДО СЬОГОДЕННЯ

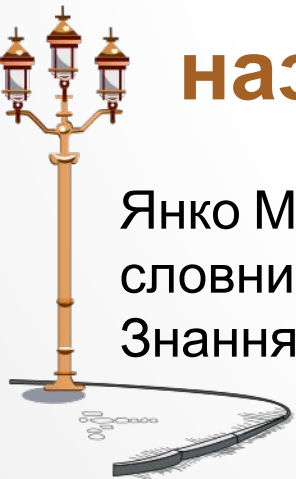




**Годонімія** (від грецьк. ὁδός «вулиця, дорога» + ὄνομα «ім'я, назва») — вид урбаноніма –топонім для означення назв вулиць, в том числі проспектів, бульварів, провулків, шоссе.

## Годоніми - назви вулиць

Янко М. Н. Топонімічний словник України. – Київ, Знання, 1998.





# Період декомунізації



Демонтаж в центрі міста пам'ятника Леніну, який встановили на колишній площі 50-річчя Жовтня у 1977 р.



*Робоча група з декомунізації ізюмських годонімів*





## •Актуальність:

потреба аналізувати та систематизувати інформацію про історичну топоніміку українських міст, особливо в контексті процесів декомунізації.







- **Мета:**  
проаналізувати історичне походження назв вулиць міста Ізюм та показати видозміни в системі історичної топоніміки.



# Основні завдання:

1

Пояснити та проаналізувати особливості набуття традиційних ізюмських годонімів у XVII-XX століттях;

2

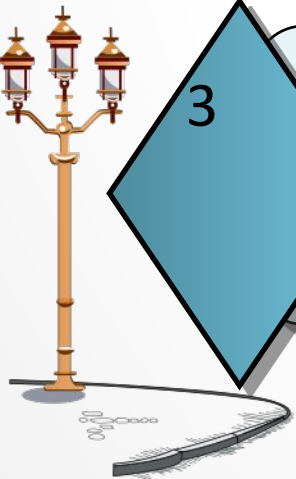
Виявити факти їх багаторазової зміни, розтлумачити, узагальнити отримані результати та визначити етапи розвитку

системи годонімів Ізюма в цілому;

З'ясувати, яким чином процеси декомунізації

3

позначилися на сучасному становищі міської топоніміки.

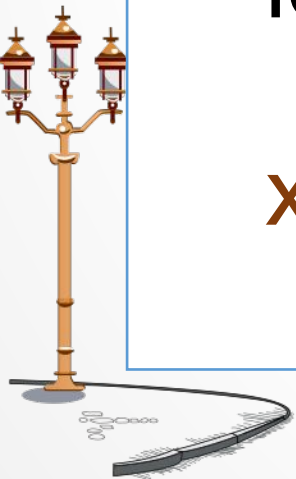




□ **об'єкт дослідження:** система назв вулиць міста Ізюма – годонімів

**предмет дослідження:**  
закономірності та особливості виникнення назв вулиць, їхні історичні форми, способи формування і реформування в історико-краєзнавчому контексті.


**хронологічні межі:** XVII – XXI століття





## МЕТОДИ:

- загальнонаукові (аналізу та синтезу)
- спеціально-історичні: історико-генетичний, історико-географічний, історико-соціологічний.

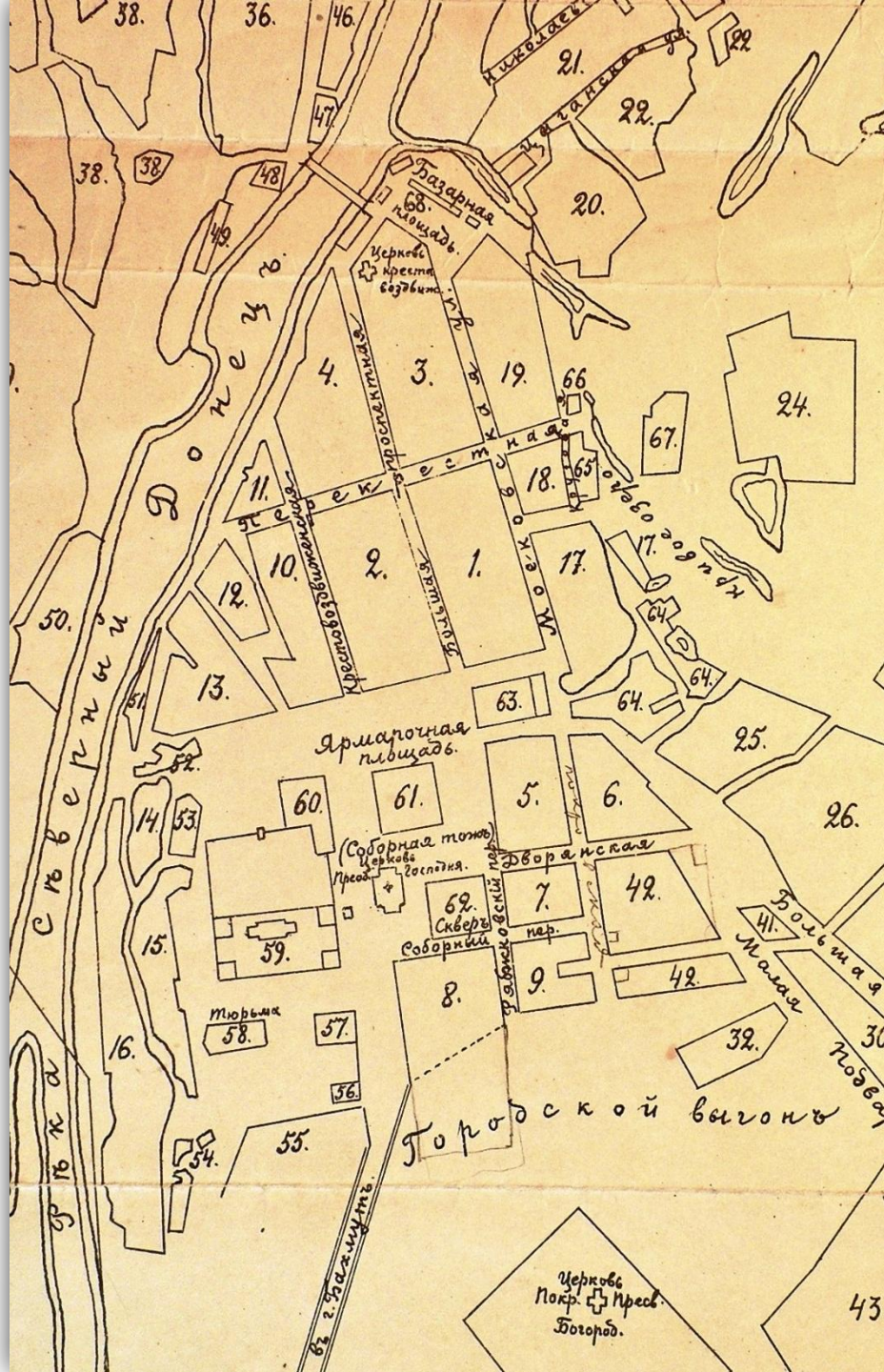








План м. Ізюм  
1909 р.  
із зазначенням  
годонімів та  
агоронімів





12. Изюмъ.

Мостъ черезъ Донецъ.



**“Дерев'яний” міст. 2018 р.**



**Дерев'яний міст. 1910-ті рр.**







**Поблизу  
Миколаївської церкви.  
2018 р.**

**Розлив ріки  
поблизу Миколаївської  
церкви. 1910-ті рр.**






б. Изюмъ.

Николаевская Церковь.



1910-ті рр. Велика вулиця.



2018 р. Соборна вулиця.





**Відділ соціального захисту в тому ж будинку. Соборна вулиця. 2018 р.**

**Будинок Куликова на Великій вулиці. 1910-ті рр.**







**Перехрестя вул.  
Соборної та Героїв-  
Чорнобильців.  
2018 р.**

**Перехрестя вул.  
Свердлова та  
Банківської.  
Колишня аптека Плям.  
1960-ті рр.**







**Перехрестя вул. Донця-  
Захаржевського та  
Героїв-Чорнобильців.  
2018 р.**

**Перехрестя вул.  
Єкатерининської та  
Банківської.  
1910-ті рр.**





*Изюм. Главная ул. (Проектная)*



**Перехрестя вул.  
Соборної та Героїв-  
Чорнобильців.  
2018 р.**

**Перехрестя вул. Великої  
та Банківської  
1910-ті рр.**







**Соборна вулиця.  
2018 р.**



**Велика вулиця.  
1910-ті рр.**







**Площа Джона Леннона.  
Районний відділ освіти.  
2018 р.**

**Радянський майдан.  
Старий автовокзал.  
1960-ті рр.**







**Центральний майдан. Поліклініка.  
2018 р.**



**Изюмъ.—Городской домъ, Капанча, Женск. гимназія. А. Мишонь.**

**Соборний майдан.  
Міська дума.  
Жіноча гімназія.  
1910-ті рр.**








**Соборна вулиця.  
Вид з Центрального  
майдану. 2018 р.**

**Велика вулиця.  
Вид з Соборного  
майдану.  
1910-ті рр.**







**На Соборній  
вулиці.  
2018 р.**

**На вулиці  
Свердлова.  
1930-ті рр.**







**Вулиця Свердлова.  
Приміщення школи  
№2.  
1930-ті рр.**



**Соборна вулиця.  
Будинок магазину  
«Слон».  
2018 р.**









**На колишньому  
перехресті. Соборна  
вулиця. Магазин  
«Вікторія».  
2018 р.**

**Перехрестя вул.  
Свердлова та  
Громадянської. Руїни  
кінотеатру «Едісон».  
1943 р.**







**Міський парк.  
Преображенський собор.  
2018 р.**

**Соборний майдан.  
Преображенський со-  
бор і Тихвинська  
церква. 1910-ті рр.**







**Старопоштова вулиця. Будинок поліції. Преображенський собор. 2018 р.**

**Поштова вулиця. Народний дім. Преображенський собор з дзвіницею. 1910-ті рр.**







**Покровська вулиця.  
Ті ж будинки.  
2018 р.**

**Московська вулиця.  
Будинки Анашкіна  
та Семикіна.  
1910-ті рр.**








№1. г. Изюмъ. Женская гимназія.

**Покровська вулиця.  
Поліклініка. 2018 р.**

**Покровська вулиця.  
Жіноча гімназія.  
1910-ті рр.**







**Провулок Каретний.  
2018 р.**

**Вулиця Каретна.  
1910-ті рр.**







Июль. дворянская ул.

**Вулиця  
Васильківського.  
2018 р.**



**Дворянська вулиця.  
1910-ті рр.**





# Результати роботи:

- ❑ В Ізюмі склалася система годонімів, яка включає в себе два рівня часових пластів: стародавній історичний та сучасний.
- ❑ Ізюмські годоніми на початку свого існування були цілковито позбавлені ідеологічного навантаження, і позначали ту господарську, транспортну, або урбаністичну роль, яку виконувала вулиця.
- ❑ Перші негосподарські назви вулиць з'явилися ще у XVIII ст., коли свою назву отримала Єкатерининська вулиця.
- ❑ Найбільш активно назви вулиць змінювалися у період 1920-х – 1930-х років в результаті намагання більшовиків пропагувати власні ідеї у годонімах.
- ❑ В результаті численних перейменувань, що здійснювалися радянською владою протягом XX століття Ізюм майже повністю втратив свою старовинну топоніміку, в назвах вулиць майже перестало звучати справжнє історичне минуле міста.
- ❑ Внаслідок процесу декомунізації, який триває протягом останніх десятиліть, мов із небуття, хоча і не без труднощів, повернулося багато старовинних назв, з'явилися і нові, українські назви.





# Площа Джона Леннона. Сучасність. ДАЙТЕ МИРУ ШАНС!

