




# ВУКТЫЛ



КОМИ РЕСПУБЛИКАЛЫ **100** РЕСПУБЛИКЕ КОМИ

# Город газовиков



## Вуктыл на карте



Город Вуктыл – ведущий центр газодобывающей отрасли Республики Коми.  
Расположен в восточной части республики на Печорской низменности, в Предуралье, на правом берегу реки Печоры.  
Находится в 575 км. от г.Сыктывкара.



КОМИ РЕСПУБЛИКАЛЫ **100** РЕСПУБЛИКЕ КОМИ

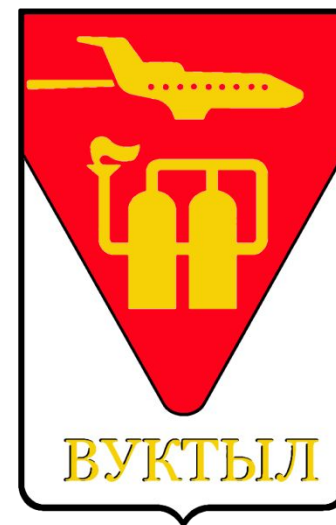
# Вуктыл



Вуктыл расположен на правом берегу р. Печоры. Главными реками района являются также притоки Печоры - Щугор, Вуктыл, Подчерье. Город назван по р. Вуктыл, правому притоку Печоры. В районе города находится самая высокая вершина Северного Урала (1617 м), а также 8 уральских вершин выше 1000 м.


Вблизи города расположен национальный парк «Югыд ва» настоящая жемчужина Вуктыла. Соседом национального парка Югыд- ва на юге является Печоро-Илычский заповедник.

История города началась с 1959 г., когда здесь впервые приземлился вертолёт. В 1962 г. стартовало бурение первой газовой скважины, а в 1966 г. образовалось новое поселение. С 1984 г. рабочему поселку присвоено статус города.




КОМИ РЕСПУБЛИКА  
100  
РЕСПУБЛИКА КОМИ

# Администрация города



КОМИ РЕСПУБЛИКАЛЫ **100** РЕСПУБЛИКЕ КОМИ

*Вуктыльское газопромышленное  
управление (ВГПУ)*






**Фонта  
Н**



**Стилизованная  
цепочка**




*Храм Благовещения Пресвятой Богородицы  
(построен на средства ВГПУ)*



КОМИ РЕСПУБЛИКАЛЫ **100** РЕСПУБЛИКЕ КОМИ





*Площадь им. Ленина*



*КСК с бассейном*

