



**ЮНАРМИЯ**  
**ЗАБАЙКАЛЬСКИЙ**  
**КРАЙ**



**Предметом** военной топографии являются способы изучения и оценки тактических свойств местности, ориентирования на ней по топографическим и специальным картам, аэрофотоснимкам, а также приемы полевых измерений.



# Виды изображений местности

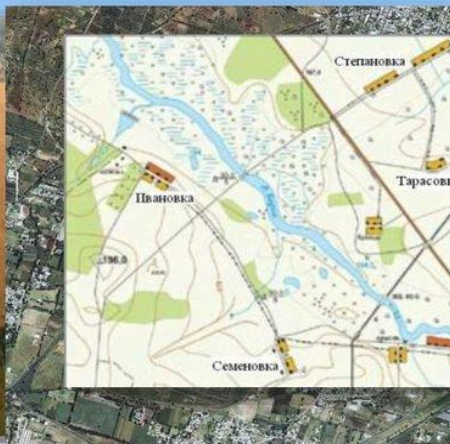
Рисунок



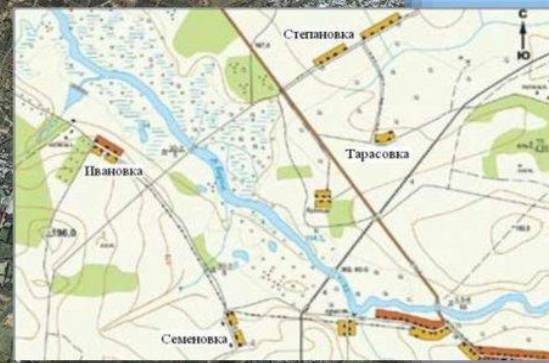
Аэро-  
фотоснимок



Снимок из  
космоса



План  
местности







## Рекогносцировка на местности





**Главной задачей** военной топографии является изыскание наиболее рациональных способов и средств получения информации о местности.



## Съемка на местности







## Обработка и передача данных о местности





## Распечатка готовых шаблонов и контурных карт







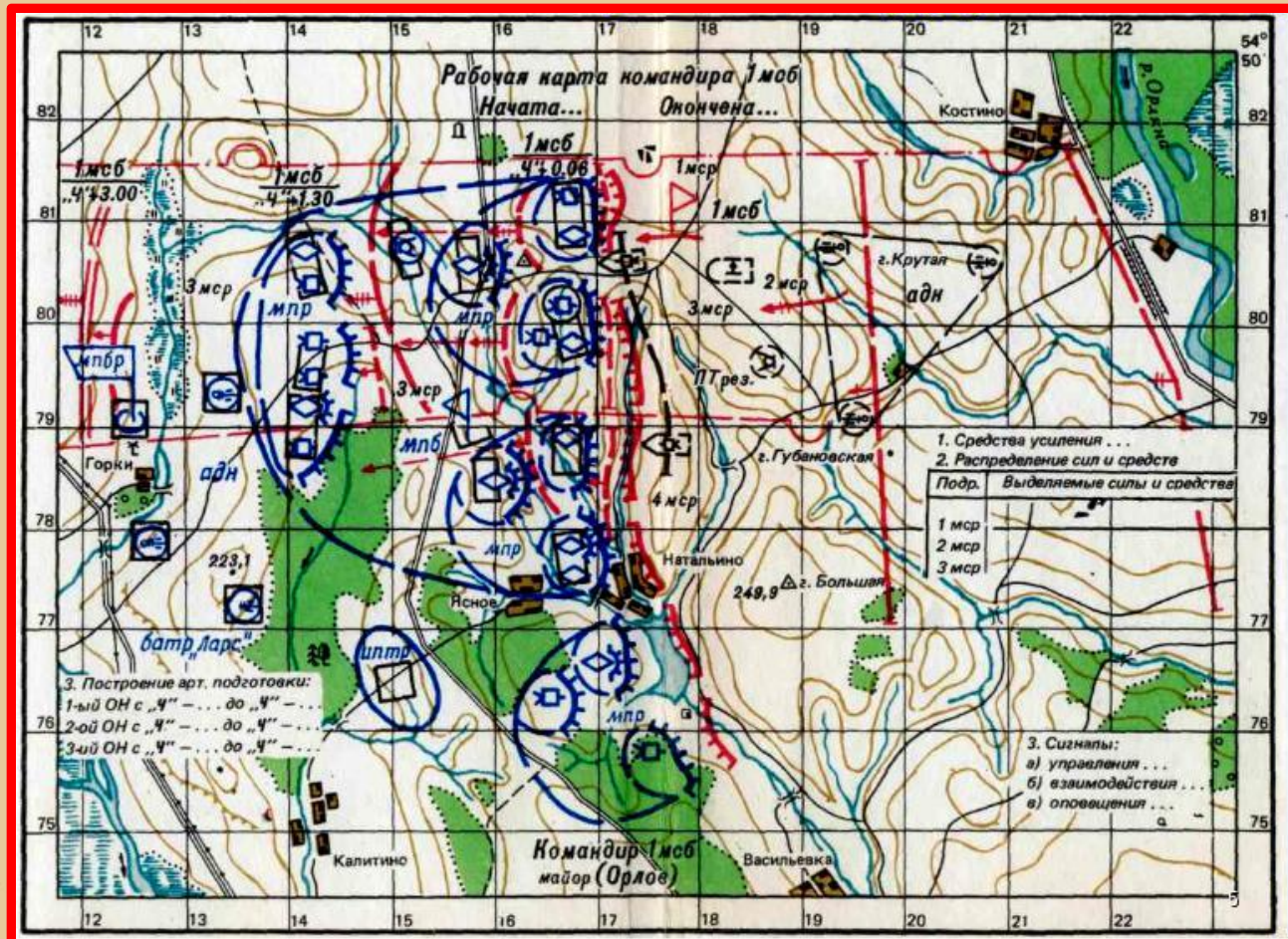
## Нанесение на карту обстановки





ТАКТИКА, например, разрабатывает вопросы теории и практики подготовки и ведения боевых действий подразделения, частями и соединениями, подробно изучает при этом влияние местности на организацию и ведение боя. Исходя из этого она указывает основные принципы и наиболее эффективные способы использования местности при решении боевых задач.









1 .Какая информация о местности необходима командирам подразделений всех видов и родов войск сегодня?

2 .В виде каких документов эта информация доводится до войск?

3 .Как изучать местность и ориентироваться на ней?

**На эти и многие другие вопросы можно найти ответ в ходе изучения учебной дисциплины «Военная топография».**



ВОЕННО-ИНЖЕНЕРНОЕ дело рассматривает местность и ее свойства применительно к задачам инженерного обеспечения боевых действий. Оно разрабатывает инженерные способы и средства изменения естественных условий местности, облегчающие действия своих войск и всемерно затрудняющие действия противника.



ВОЕННАЯ ГЕОГРАФИЯ всесторонне изучает условия и возможности различных стран и театров военных действий в том числе и местность. Изучая строение земной поверхности, естественные рубежи и преграды, гидрографию, дорожную сеть и другие важнейшие объекты местности, она представляет о них конкретные данные, которые необходимо учитывать при подготовке и ведении боевых действий в том же районе.