

§17 Москва и Подмосковье



Домашнее задание:
§ 17 задания на стр.78

с 1-8

Проверка выполнения и выставление оценок по практической работе:

9-й класс

§16 Учимся с «Полярной звездой»

- Практикум работы с текстом.**

Приступим к изучению:

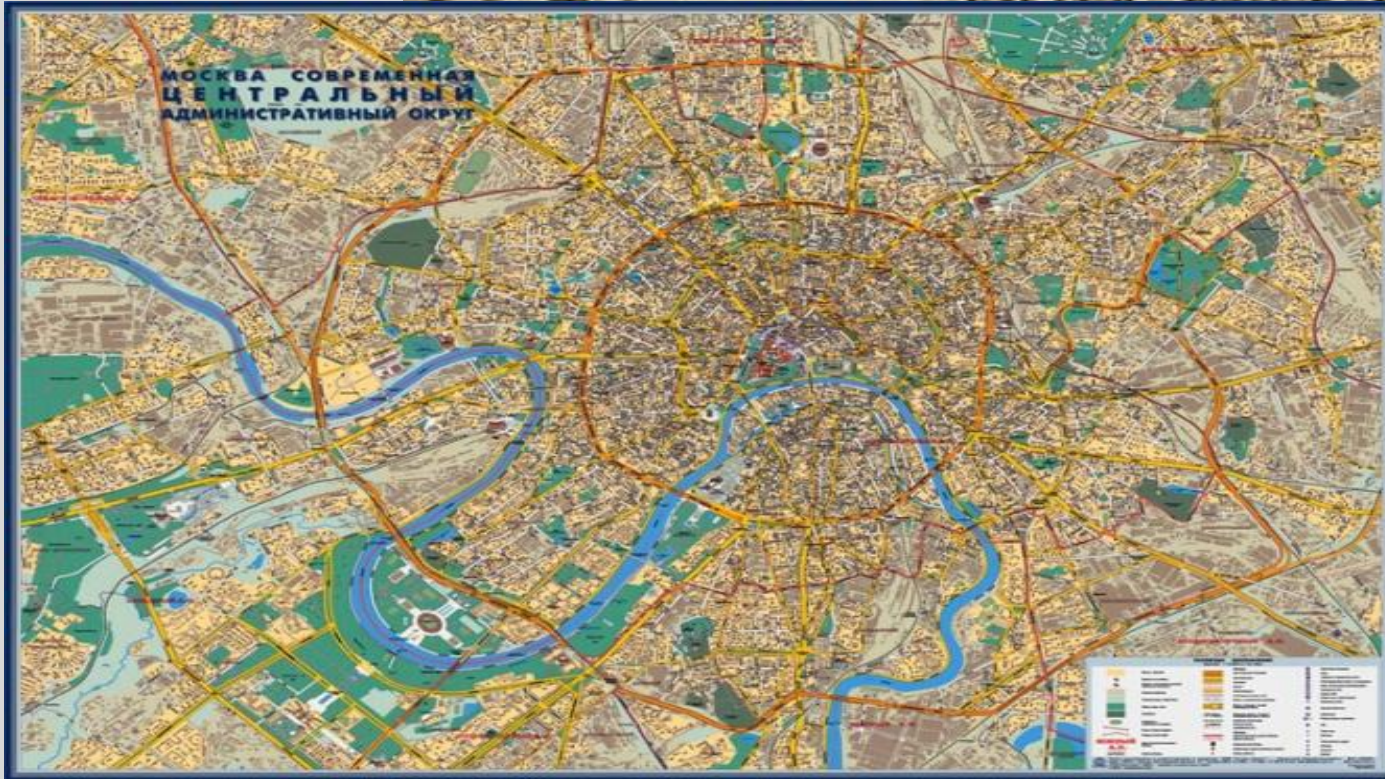
§17 Москва и Подмосковье



Флаг и герб Москвы

Москва – центр государства

Исторически сложившаяся радиально-кольцевая структура города



В Москве находятся законодательные, исполнительные и судебные федеральные органы власти:

- ✓ Правительство Российской Федерации находится в Доме правительства РФ.**
- ✓ Государственная Дума Российской Федерации заседает на Охотном Ряду.**
- ✓ Совет Федерации располагается в здании на Большой Дмитровке.**
- ✓ Верховный Суд Российской Федерации и Высший Арбитражный Суд Российской Федерации также находятся в Москве.**


- ✓ Согласно конституции РФ, Москва является самостоятельным субъектом федерации, городом федерального значения.
- ✓ Исполнительную власть в Москве осуществляет Правительство Москвы во главе с Мэром, законодательную — Московская городская Дума, состоящая из 35 депутатов.
- ✓ Мэр назначается Президентом с согласия местного законодательного собрания.



МОСКОВСКИЙ

Кремль

Московский Кремль — древнейшая часть Москвы. История Московского Кремля тесно переплетена с важнейшими событиями жизни русского государства. На территории Кремля расположены Успенский, Архангельский и Благовещенский соборы, а также ряд церквей. Также там вы можете увидеть Царь-пушку и Царь-колокол.

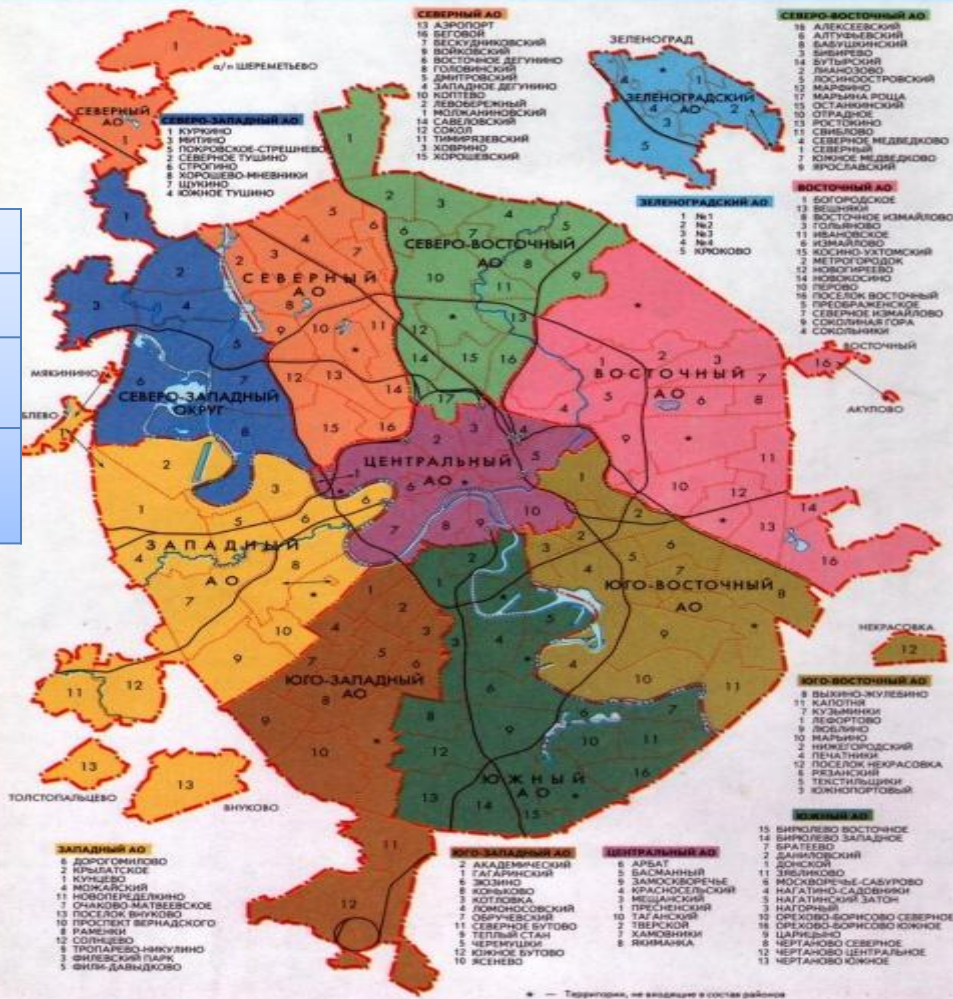


Москва. Административное деление

Москва, 2010 год	
Административные округа	10
Районы	125
Внутригородские муниципальные образования	125

- Различия в плотности населения между различными АО
- Различия в уровне промышленного освоения территории
- Различия в экологической благоприятности территории

СХЕМА АДМИНИСТРАТИВНОГО ДЕЛЕНИЯ Г. МОСКВЫ



Москва. Состав и границы

Согласно правовым актам Москвы, в состав территории города входят:

- территории в пределах Московской кольцевой автомобильной дороги (МКАД);
- территории, примыкающие к внешним границам полосы отвода МКАД (Куркино, Молжаниновский, Митино, Южное и Северное Бутово, Жулебино, Новокосино, Косино-Ухтомский, Солнцево, Новопеределкино, район Северный);
- посёлки Акулово и Восточный;
- посёлок Некрасовка;
- посёлок Рублёво (с деревней Мякинино);
- посёлок Внуково и Толстопальцевский сельсовет в составе посёлка Толстопальцево и деревни Толстопальцево;
- посёлки: Новобратцевский, Липки и Милицейский (бывшая часть города Щербинка);
- деревни: Захарьино, Захарьинские дворики (часть), Федосьино и Щербинка;
- город Зеленоград; территории, включённые в состав города Зеленограда, с населёнными пунктами; посёлок Малино; дачный посёлок Алабушево (часть); деревни: Кутузово, Ново-Малино и Рожки.

Москва – главный город страны



- Основана в 1147 г.
- Население – 10,562 млн. чел. (7,5% населения России)
 - + маятниковые мигранты
 - + трудовые мигранты (150 тыс.чел)
 - + бомжи (до 100 тыс.чел)
- Абсолютное первое место в России по объему ВРП (валовой региональный продукт)
- Лидирующая роль сферы услуг в формировании ВВП города

Промышленность Москвы

- Замещение промышленных функций – вывод промышленных предприятий из города
- Крупный центр машиностроения (предприятия авиастроения и связанные с ними, автомобилестроения, ВПК)
- Развитая пищевая промышленность

Предприятия машиностроения:

- ГКНПЦ имени Хруничева
- Московский вертолетный завод имени Миля
- МиГ



- ***Город является крупным центром машиностроения***, в том числе энергомашиностроения, станко-, судо-, приборостроения; чёрной и цветной металлургии (производство алюминиевых сплавов, цветного проката и литья), химической, лёгкой, полиграфической пр



Экономика.

- ***Москва — крупнейший в общероссийском масштабе финансовый центр, международный деловой центр и центр управления большой частью экономики страны.***
- Так, например, в Москве сосредоточено около половины банков из числа зарегистрированных в России. Доля ВРП Москвы в общероссийском показателе ВРП – более 21%.



Транспорт.

- Исторически сложилось так, что **Москва является крупнейшим транспортным узлом страны**. Город находится в самом центре паутины железных дорог и федеральных автомагистралей. Внутри города развиты многие виды общественного транспорта, с 1935 года работает мет



Наука.

- ***Москва — крупный мировой научный центр.*** Наука развивалась здесь ещё с дореволюционных времён, и особенно активно — в советское время.
- Здесь много различных научно-исследовательских институтов, работающих во многих отраслях науки, таких, как ядерная энергетика, микроэлектроника, космонавтика и другие передовые научные направления.



Образование.



- *Москва является одним из важнейших образовательных центров России.*
- В 1755 году по инициативе Шувалова и Ломоносова был основан Московский университет — старейший и самый известный в России.
- По данным на конец 2009 года в Москве насчитывалось **264 высших учебных заведения**, из них 109 государственных или муниципальных и 155 негосударственных.

Архитектура и достопримечательности.

- **Москва — важный туристический центр**, привлекающий гостей сохранившимися памятниками русской архитектуры.
- Исторический центр Москвы — Московский Кремль. В наше время Кремль служит резиденцией Президента России, на его территории находятся многочисленные храмы и музеи, ансамбль Московского Кремля входит в список всемирного наследия ЮНЕСКО. Посещение Кремля ограничено музейными зонами.



Москва – развитый центр:

- Торговли
- Туризма
- Финансово-банковского сектора
- Административно-управленческой функции
- Строительства
- Науки

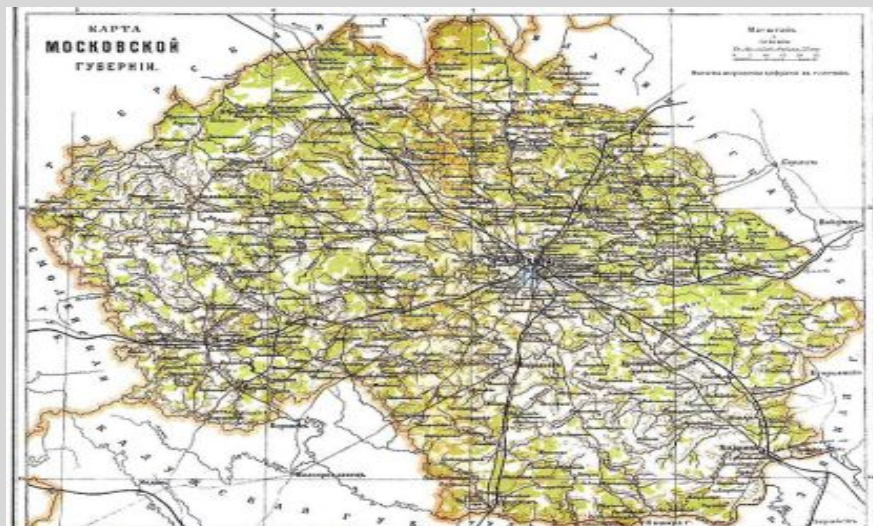


**Особые пространственные
особенности размещения каждой и
отраслей!**



Московская область

- Тесное взаимодействие с Москвой
- Неоднородность развития



Московская область. Общие характеристики

- **Население 6,752 млн. чел.**
- **Средняя плотность 147,4 чел. На кв. км**
- **Доля городского населения 80,5%**
- **Практически равномерное развитие отраслей экономики: промышленность, транспорт, торговля, сфера услуг, строительство**

Для Московской области характерно:

- Высокие доходы населения
- Положительный миграционный приток (в том числе в сельскую местность)
- Развитая экономика (промышленность – высокотехнологичные производства (наукограды), сельское хозяйство – тесно связано с пищевой промышленностью для обслуживания Москвы (формирование агрохолдингов), сфера услуг – наиболее развита в первом поясе вблизи Москвы)
- Самые высокие в стране темпы строительства
- Феномен дачной застройки и масштабных «летних» миграций москвичей на дачи (в том числе за пределы Московской области)

Проблемы Москвы:

1. Транспортные пробки.
2. Центр Москвы – требует реставрации.
3. Увеличился поток мигрантов-беженцев.
4. Сокращение числа постоянных жителей – уменьшение рождаемости и рост смертности.
5. Промышленные предприятия – загрязнители атмосферы и гидросферы (Москвы-реки).
6. «Водная» проблема. Не хватает воды.

Домашнее задание:
§ 17 задания на стр.78 с 1-8