

A dramatic landscape of a Scottish coastline. In the background, a dark, multi-towered stone castle sits atop a grassy hill. The foreground and middle ground consist of rolling green hills with rocky outcrops. To the right, the sea is visible, with waves crashing against a rocky shore. The sky is overcast and grey, creating a somber and atmospheric mood.

Шотландия

Презентацию подготовила Абрамова Александра

Краткая информация

- ◆ **Площадь:** 78 722 км²
- ◆ **Население:** 5 438 000 чел. (2018 г.)
- ◆ **Столица:** Эдинбург
- ◆ **Крупнейшие города:** Эдинбург, Глазго, Абердин, Данди
- ◆ **Язык -** английский, гэльский и шотландский.
- ◆ **Валюта -** фунт стерлингов.
- ◆ **Время -** UTC 0, летом +1.
- ◆ **Великобритания не является участником шенгенского соглашения.**
- ◆ **Государственный строй -** парламентская конституционная монархия.
- ◆ **Преобладающая религия -** пресвитерианство (направление христианского протестантизма).
- ◆ **Напряжение электрической сети -** 230 В, 50 Гц.
- ◆ **Автомобильное движение -** левостороннее. Вождение в нетрезвом виде не допускается. Большинство перекрестков оборудованы кольцевыми развязкам.





герб и флаг Шотландии



География и природа

Шотландия занимает северную часть Великобритании. По площади её территория примерно равна **Чехии**. Страна омывается морями акватории Атлантического океана: Северным и Ирландским. От острова Ирландия Шотландия отделена проливом. Несмотря на всё разнообразие природы и рельефа, территорию страны можно разделить на три физико-географических региона: Северо-Шотландское нагорье (занимает север и запад), Среднешотландскую низменность и Южно-Шотландскую возвышенность.

География и природа

В плане рельефа Шотландия - страна невысоких гор и холмов. Северо-Шотландское нагорье занимает 60 % территории страны, а Южно-Шотландская возвышенность - 20 %. Благодаря этому Шотландия имеет множество нетронутых природных ландшафтов. Страна имеет значительное морское побережье (протяжённость береговой линии, не считая многочисленных островов, почти 10 000 км).



Климат Шотландии

На большей части территории Шотландии климат умеренный морской. Он характеризуется прохладным летом и весной, дождливой осенью и сравнительно мягкой зимой. Шотландская погода изменчива и непредсказуема, иногда за один день можно испытать все четыре сезона.

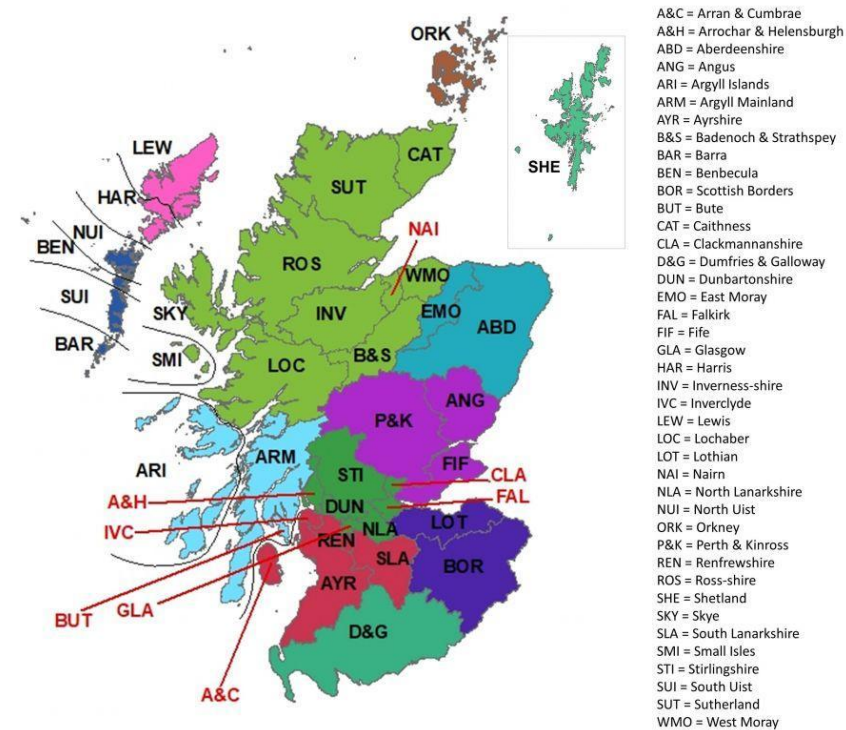
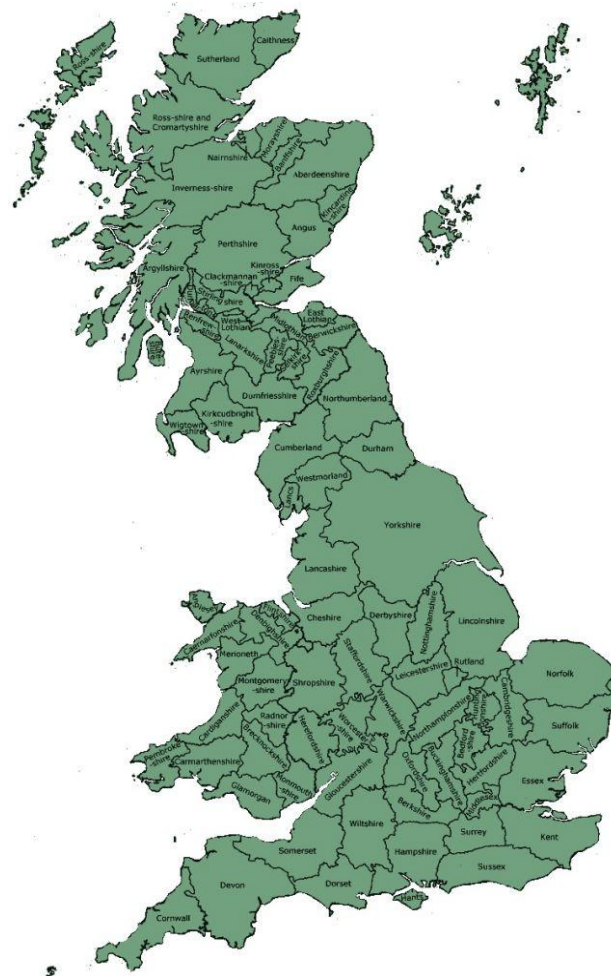




История Шотландии

Административное деление

Исторически Шотландия делилась на графства, приходы, владения и т.д. Современное административное деление страны - 32 округа. Статус города имеют только семь населённых пунктов: Эдинбург, Глазго, Абердин, Данди, Стерлинг, Перт и Инвернесс.



Население

- ◆ Более 80 % населения Шотландии являются этническими шотландцами. Около 8 % относят себя к англичанам. Другие крупные диаспоры: ирландцы, поляки, выходцы из стран Азии. В Шотландии говорят сразу на трёх языках: английском, гэльском и шотландском. Большая часть населения исповедует христианство пресвитерианского толка, хотя велика доля и католиков.

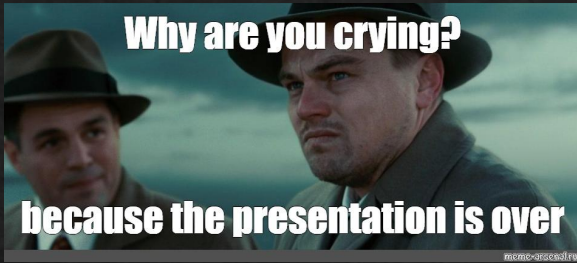


Несси


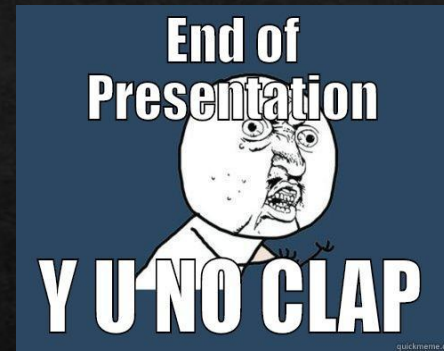



Интересные факты

- ◆ На Шотландском нагорье находится Бен-Невис (Ben Nevis), самая высокая точка Британских островов. Возвышаясь на 1 345 м над уровнем моря, вершина этой горы состоит из рухнувшего купола древнего вулкана. На ее вершине покоятся руины обсерватории
- ◆ Спиртовой завод Эдраду (Edradour) – это самый маленький традиционный шотландская спиртовой завод, расположенный в Пертшире. Основанный в 1825 году, это единственный завод, где до сих пор вручную готовят односолодовый виски. Ежегодно он принимает 100 000 посетителей и производит всего 90 000 литров солодового виски.
- ◆ Год назад Шотландия стала первой в мире страной, предложившей женщинам бесплатные средства личной гигиены. Доступны они в государственных учреждениях, таких как библиотеки, школы, общественные центры.
- ◆ Шотландия имеет высокоразвитую экономику. Помимо традиционных отраслей - тяжелой промышленности, добычи нефти и газа, рыболовства, производства виски, это финансовые услуги, IT-сектор, туризм, высокие технологии. В Эдинбурге находится студия-разработчик игр **Rockstar North**, причастная к серии игр GTA, в местной Силиконовой долине (Silicon Glen) есть подразделения таких компаний, как Amazon, Adobe, IBM, Microsoft, Oracle, Skyscanner и др.
- ◆ Самые короткие регулярные рейсы в мире совершаются в Шотландии. Длина перелета составляет полторы мили – от города Уэстрей до Папа-Уэстрей на Оркнейских островах. Путешествие длится 1 минуту 14 секунд.



^_^



Thank you for your attention!
Presentation is over get back to work ...