

Дальний Восток.

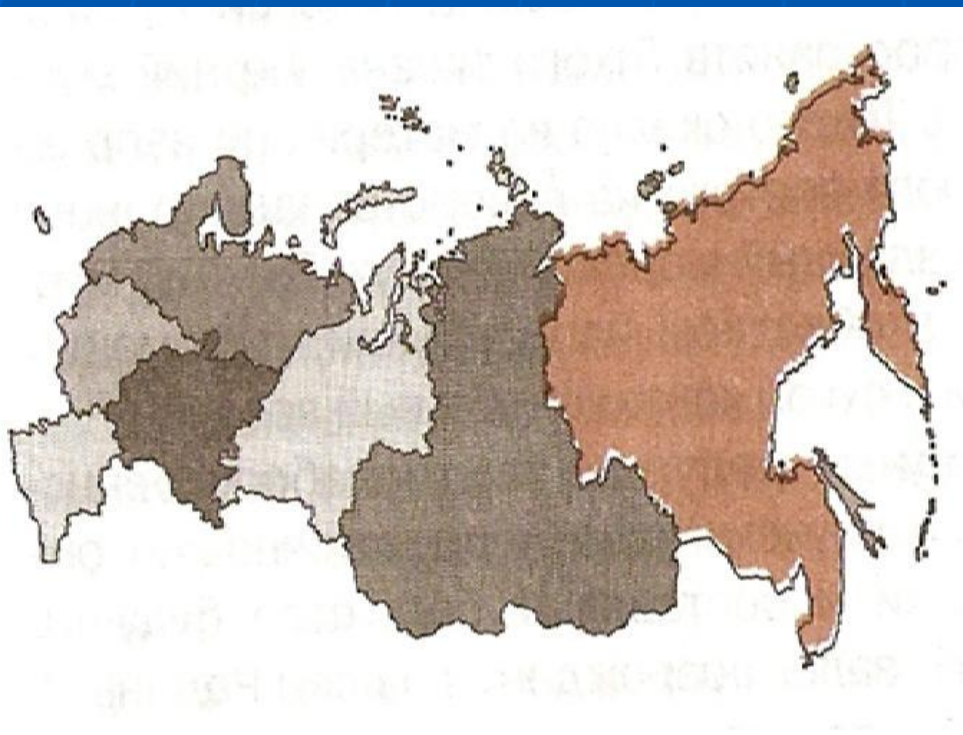
# Цели:

- Продолжить формирование у обучающихся представление о федеральном округе

# Задачи:

- Определить особенности ЭГП.
- Определить состав Дальневосточного федерального округа.
- Дать оценку природных условий и ресурсов для хозяйственной деятельности.
- Познакомиться с ведущими отраслями экономики.
- Познакомиться с этапами освоения территории, изучить проблемы и перспективы развития Дальнего Востока.
- Закрепить понятие « свободная экономическая зона.
- Закрепить умение самостоятельно определять особенности ЭГП, специализацию, проблемы Дальнего Востока.

# Состав Дальневосточного федерального округа .



Амурская область	Камчатский край	Хабаровский край
Магаданская область	Приморский край	Чукотский АО
Республика Саха (Якутия)	Еврейская автономная область	Сахалинская область

# Дальневосточный федеральный округ в % от России.

- Территория – 36,4
- Население – 4,6
- Валовой региональный продукт – 5,0
- Продукция промышленности – 4,2
- Продукция сельского хозяйства – 3,4

# Экономико - географическое положение.

- Удален от обжитых районов страны.
- Большая протяженность государственной границы с Китаем.
- Омывается водами Северным Ледовитым и Тихим океанами.
- В составе округа – полуостров Камчатка, Чукотка, островная область на Сахалине и Курилах.

# Природные ресурсы




- Минеральные ресурсы – уголь, нефть, газ, руды, алмазы.
- Биологические ресурсы моря.
- Лесные ресурсы
- Гидроресурсы.
- Геотермальная энергия.
- Энергия приливов.
- Рекреационные ресурсы.





- 31% древесины России





# Население .

- Численность населения - 7 миллионов человек.
- Плотность –на севере менее 1 чел/км.кв  
на юге 50 чел/км.кв.
- Миграция населения в западные регионы.
- Истинные жители – Якуты и группа малых народов.
- 90% населения округа – русские, украинцы, белорусы.
- Горожане составляют более 75% населения округа

# Экономика.

## Отрасли специализации.

1. Добыча и обогащение руд цветных металлов (олово, свинца, цинка, вольфрама) алмазов.
2. Рыбная промышленность (более 2/3 российского производства).
3. Лесозаготовка и целлюлозно – бумажная промышленность.
4. Морской транспорт.

# ***ТРАНСПОРТ.***

## **А) железнодорожный**

- Транссибирская магистраль;
- Байкало – Амурская магистраль;
- Амуро – Якутская ( строится)

## **Б) авиационный**

## В) морской

порты

- Владивосток
- Находка
- Ванино







Сельское хозяйство имеет местное значение. Общероссийское значение – рисоводство и выращивание сои.

***Дальний восток  
ввозит в центр  
России.***

- Рыба
- Лесоматериалы
- Бумага
- Концентрат  
цветных металлов.

***Дальний восток  
экспортирует за  
рубеж.***


- Рыба
- Уголь
- Продукцию лесной  
и  
деревообрабатыва  
ющей  
промышленности




Роль зон и групп районов в экономических связях Дальнего Востока



--- Морские пути    ⚓ Морские порты



Вывоз



Ввоз

Части Дальнего Востока  
 1 Приамурье, Приморье (юг)  
 2 Север  
 3 Островная



# Внутренние различия.


( Практическая работа)

№	Части округа	Специализация	Факторы, стимулирующие развитие центра данного производства	Проблемы
1	Тихоокеанский ( юг )			
2	Дальневосточный ( север )			
3	Республика Саха ( Якутия)			

**ВЫВОД:**

# Город Находка.

1. Сформулируйте, чем вызвано создание свободной экономической зоны в районе Находки. Каковы перспективы её развития?
2. Вспомните, что такое СЭЗ?
3. Какие СЭЗ созданы в других районах России?



Проверка усвоения материала урока проводится с помощью теста.

Вопросы теста:

1. В состав Дальнего Востока находится островная область ...
  - а) Чукотская;
  - б) Сахалинская;
  - в) Курильская;
  - г) Камчатская.
2. Дальний Восток омывается морями Тихого океана ...
  - а) Японским;
  - б) Желтым;
  - в) Охотским;
  - г) Чукотским.
3. В состав Дальнего Востока не входят следующие субъекты РФ ...
  - а) Магаданская область;
  - б) Камчатская область;
  - в) Амурская область;
  - г) Читинская область;
  - д) Иркутская область.
4. На территории Дальнего Востока проживают народы, имеющие автономию на территории района ...
  - а) евреи;
  - б) нанайцы;
  - в) русские;
  - г) карелы.
5. На территории Дальнего Востока (выберите правильные утверждения) ...
  - а) преобладает городское население;
  - б) население Дальнего Востока многонационально, но преобладают русские;
  - в) для Дальнего Востока характерен прирост численности населения за счет миграций;
  - г) плотность населения Дальнего Востока увеличивается с севера на юг;
  - д) на территории района нет городов-миллионников.
6. Дальний Восток богат природными ресурсами (выберите правильные варианты).
  - а) водными;
  - б) земельными;
  - в) лесными;
  - г) агроклиматическими;
  - д) минеральными.
7. На Дальнем Востоке есть единственная АЭС, которая находится ...
  - а) на Камчатке;
  - б) на Чукотке;
  - в) на о. Сахалин;
  - г) в Приморском крае.
8. Отраслями специализации Дальнего Востока являются ...
  - а) рыбная, машиностроение, лесная;
  - б) горнодобывающая, лесная, химическая;
  - в) рыбная, лесная, цветная металлургия.
9. Дальний Восток экспортирует в страны Азиатско-Тихоокеанского региона ...
  - а) рыбу и древесину;
  - б) рис и фрукты;

# Домашнее задание

- Составить туристический маршрут по Дальнему Востоку.
- На контурную карту нанести:
  - Состав округа;
  - Месторождения полезных ископаемых;
  - Крупные центры и их специализацию.





## Имена землепроходцев, исследовавших Дальний Восток

**Иван Москвитин** впервые достиг берегов Охотского моря (1639–1642 гг.).

**Василий Поярков** руководил первым плаванием русских по Охотскому морю и р. Амуру (1643–1646 гг.).

**Ерофей Хабаров** основал первые русские поселения в долине Амура (1649–1653 гг.).

**Семен Дежнев** впервые обогнул на парусном судне Чукотский полуостров (1648 г.).

**Витус Беринг** и **Алексей Чириков** открыли Аляску и несколько островов (1733–1743 гг.).

**Степан Крашенинников** исследовал и дал географическое описание Камчатки (1755 г.).

**Григорий Невельской** исследовал Сахалин, открыл Татарский пролив (1849 г.).

**Николай Пржевальский, Владимир Арсеньев, Владимир Комаров** и другие внесли большой вклад в изучение Дальнего Востока.

## Вулканы и гейзеры Камчатки

У восточного побережья п-ова Камчатки находится известная в России область вулканов, располагающихся группами вдоль трещин и разломов в земной коре. Из них более 20 действующих (некоторые, например, **Кроноцкая сопка**, находятся в стадии затухания), но больше потухших. Известная **Ключевская сопка** — также вулкан, притом наиболее высокий и «норовистый», из кратера которого почти непрерывно выделяются газы. Цепь вулканов переходит с Камчатки на Курильские о-ва.

Много на Камчатке и грязевых вулканов, извергающих жидкую горячую грязь, и горячих минеральных источников. К юго-западу от Кроноцкой сопки располагается знаменитая **долина гейзеров**, периодически выбрасывающих вверх (до 50 м) фонтаны горячей воды. К сожалению, в 2007 г. селевой поток сильно обезобразил долину гейзеров, засорив ее многометровым слоем обломочного материала. Нужны немалые государственные затраты, чтобы привести долину гейзеров в прежнее состояние.