

# ВВЕДЕНИЕ В ГЕОГРАФИЮ

Составлено гимнастом  
Тибулом.



# ЧТО ТАКОЕ ГЕОГРАФИЯ?



*География – это комплекс наук, изучающих Землю с географической точки зрения. В переводе с греческого языка «География» - это «описание Земли» («гео» – «Земля», «граф» - «пишу»).*



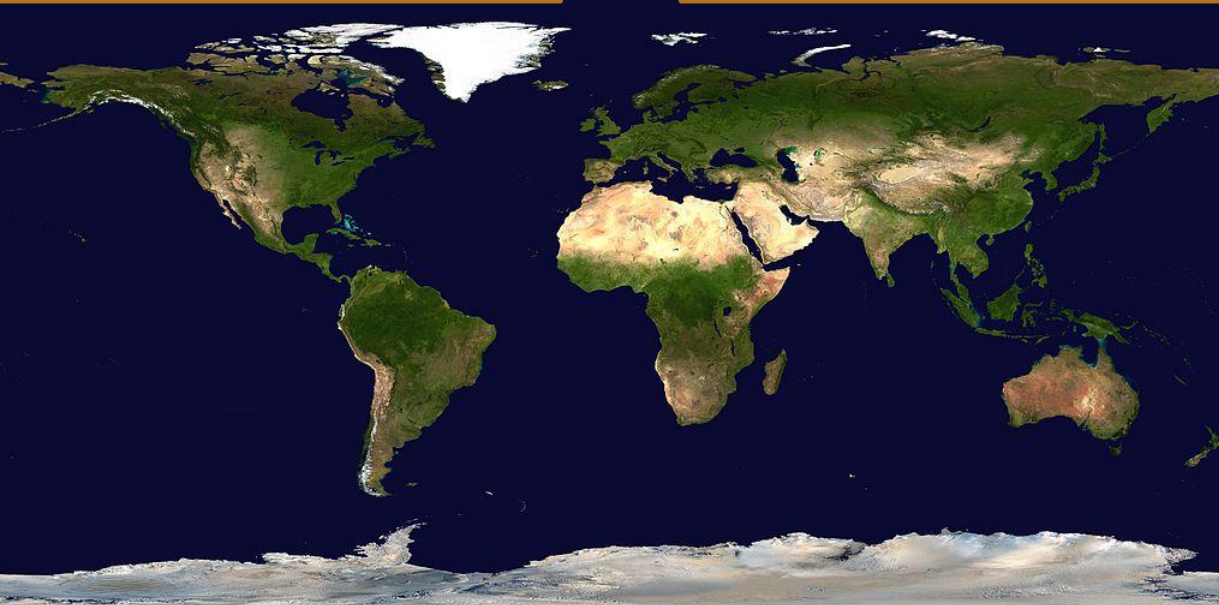


# *География*



*Физическая – изучение природы (климата, почвы и т.д)*

*Социал-экономическая – исследование закономерности размещения стран, государств и населения*



*Родина географии – это Греция, хотя путешествия с целью географических открытий, проводились ещё древними Египтянами. Одним из «отцов географии» можно по праву считать Греческого математика Эратосфена (портрет на картинке). Он стал первым человеком, который вычислил размер Земли (разумеется, не без ошибок).*





*В древности, считалось что Земля плоская. Жители Индии представляли, что Землю держат несколько слонов, на огромнейшей черепахе. Греки же считали, что плоскую Землю со всех сторон окружает большое море.*



*Древние кыргызы считали, что Землю держит огромный бык или олень. Когда он перекидывает Землю с одного рога на другой, случается землетрясение.*






*Однако, вскоре Александрийский ученый Клавдий Птолемей, доказал шарообразность Земли и создал свою, «Геоцентрическую» систему устройства мира (центром Солнечной системы, да и Вселенной в целом, становилась Земля).*







HYPOTHESIS COPERNICANA.  
In qua continetur Locus et Motus  
solaris et Terrae ad eum  
per Helioscentrum Solis.







*Вот тут, хотелось бы  
разоблачить один географически-  
астрономический миф. Это  
заблуждение, что якобы Землю  
жители Средневековья считали  
плоской, а Магеллан и Коперник  
переубедили их.*

*На самом деле, это ложь —  
Католической Церковью и  
монархией поддерживалась  
система мира по Птолемею.  
Плоской Землю считало очень  
мало людей.*






*Что касается Коперника, то он доказал, что не Солнце вращается около Земли, а наоборот – Земля вращается около Солнца. Таким образом, он основал «гелиоцентрическую» систему мира, по которой все планеты кружатся около Солнца (в нашей системе), а Вселенная не имеет центра. Но, что-то я отвлекся.....*



# *ГЕОГРАФИЧЕСКИЕ ИСТОЧНИКИ*

---

- Книги – справочники, учебники, энциклопедии.





# ГЕОГРАФИЧЕСКИЕ ИСТОЧНИКИ

- Географические карты – физические и политические
- Модель Земли – глобус
- Интернет, СМИ и другие, современные виды информации



# ЧЕМ ПОЛЕЗНА СОВРЕМЕННОМУ ЧЕЛОВЕКУ ГЕОГРАФИЯ?

*В современном мире, география является очень важной наукой – наряду с математикой и историей.*

*Фактически, каждый человек использует её в повседневных вопросах. Например, он воспользуется **Google**-картами (либо другим источником географической информации), или же по памяти, поедет в гости к родственнику или другу.*

*Про государства вообще можно промолчать. Ведь география помогает находить полезные ископаемые, топливо и другие ресурсы, без которых не может обойтись ни одна страна.*





# ГЕОГРАФИЧЕСКИЕ НАУКИ



# МАТЕРИКИ НАШЕЙ ПЛАНЕТЫ

## Площади материков

Материк	Площадь, млн.км <sup>2</sup>
Евразия	54
Африка	30,3
Северная Америка	24,2
Южная Америка	18,2
Антарктида	14
Австралия	9





***БЛАГОДАРИМ ЗА ПРОСМОТР!***

---



