

A scenic view of a wide river, likely the Volga, with a forested bank and a blue sky with clouds. The water is a vibrant blue, and the sky is a clear, bright blue with some light clouds. The text is overlaid on the image in a large, blue, italicized font.

*Течет
река*

Волга...



**И зовут её рекою Волгой -
Матушкой, кормилицей
родной.**

**Волга - рекам родины
царица.**

**Ни одна не может с ней
сравниться....**



С.Я. Маршак

ИСТОК РЕКИ ВОЛГИ

Истоки Волги





**Вот отсюда, именно отсюда,
Из глубин лесного родника,
Выбегает голубое чудо —
Русская великая река.
Легкий дом, как девичья светелка.
Вяз, ольшаник, сумрачная ель.
Стойте, люди!
Здесь родилась Волга,
Здесь ее и дом, и колыбель.**

Великая русская река Волга с давних пор была известна грекам.

Ра (что означало **«Щедрая»**) — так называл Волгу греческий ученый Птолемей в своей «Географии». Он жил далеко от Волги, на побережье Африки, в городе Александрии, но и туда доходили слухи о великой реке. Было это во II веке нашей эры.



Жившие на её берегах финские племена называли реку Волга — **«Светлая»**, **«Блестящая»**, а арабы в эпоху средневековья величали её **«Ийшль»** — **«Река рек»**. Некоторые географы считают, что название «Волга» произошло от русских слов **«влага»**, **«вода»**. Со словом Волга связаны целые страницы истории



Длина
3530км.

Площадь
бассейна
1360тыс.кв.км.

Сток
255 куб.км.

1/3 часть Европейской территории
России

Речная система включает **151 тыс.**

водотоков

(реки, ручьи, временные водотоки)

229 м.

-28м.



Волгу условно можно разделить на три основные части

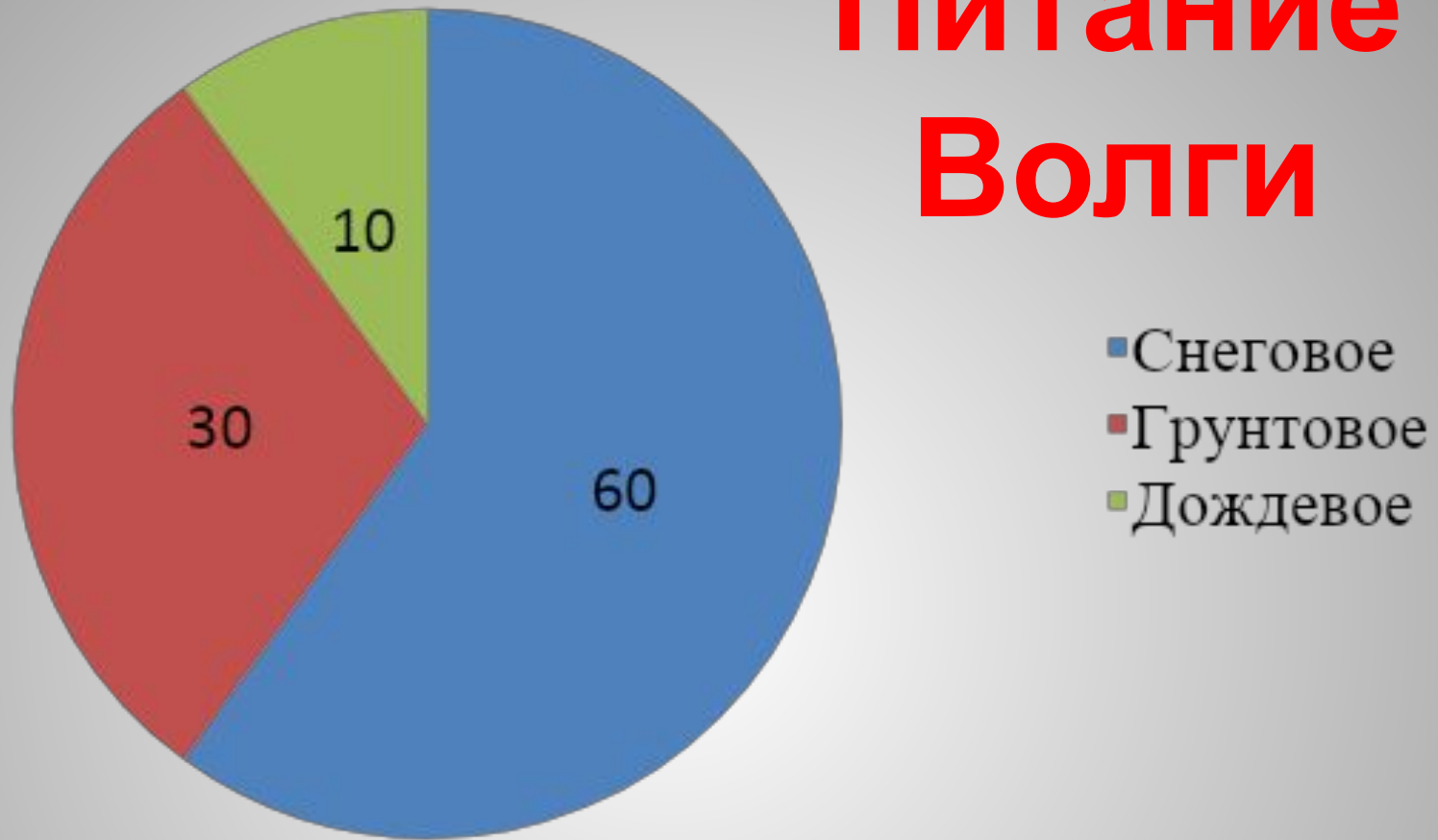
Верхняя
Волга

Средняя
Волга

Нижняя



Питание Волги



Естественный режим характеризуется **весенним половодьем** (апрель — июнь), малой водностью в период летней и зимней межени и осенними дождевыми паводками (октябрь).

*Волга снабжает водой
тысячи предприятий и
десятки городских
поселений,
расположенных на её
берегах.*

Водохранили

ща

**Рыбинское, Верхневолжское,
Иваньковское, Угличское,
Костромское, Горьковское,
Чебоксарское,
Куйбышевское, Саратовское,
Волгоградское.**



Чебоксарская ГЭС



ГЭ

С



Волжская ГЭС




У Ярославля



Город а

Ульяновск




Волга у Нижнего Новгорода



Волга у Астрахани



**Самар
а**



**Волгогр
ад**





Рекреационный



1. Город, расположенный на Верхней Волге.
2. Правый приток.
3. Наемные работники, тянувшие речное судно против течения.
4. Город-герой на реке.
5. Поэт, воспевавший красоту и величие русской реки.

Источники информации

http://webmandry.com/images/stories/2012/3/volga/Volga_basin.png бассейн Волги

<http://buildingonabudget.com/images/5600c5c978591.jpg> фотография Волги

<http://tropki.ru/sites/default/files/styles/large/public/photos/357/3403-istok-volgi.jpg>

исток Волги

http://www.ozernaya.ru/gallery/volga/images/04_IMG_2116_.jpg исток Волги 2

<https://i.ytimg.com/vi/gYOdGHfyw4c/maxresdefault.jpg> исток Волги

<http://slgtour.ru/2009/Volga/p09vs09.jpg> исток Волги

<http://www.klaipeda1945.org/wp-content/uploads/2014/04/26.04.2014karta-volgi.jpg>

карта Волги

<http://geosfera.info/uploads/fotos/volga3.jpg> дельта Волги

<http://waterresourceclub.ru/images/Content/Pages/volga4.jpeg> Волга осенью

<http://s4.fotokto.ru/photo/full/322/3224859.jpg> Волга вечером

<http://www.rushydro.ru/attach/upload/iblock/406/Volzhsкая-GES.jpg> Волжская

ГЭС

<http://img.nnov.org/data/myupload/0/24/24514/cheboksary-ges.jpg> Чебоксарская

ГЭС

<http://mp3-pesnja.com/music/9781b702bc81961995f700fb3e326128.mp3> песня

«Течет река Волга»