



# *ДАЛЬНИЙ ВОСТОК*

Подготовил: Кревная Оксана  
Анатольевна  
учитель географии МБОУ ООШ № 2

# ГЕОГРАФИЧЕСКОЕ ПОЛОЖЕНИЕ

- Дальний Восток занимает 1/6 часть России.
- Протяженность территории с севера на юг почти 4500 км.
- Северные районы лежат за Полярным кругом, а южные – на широте Средиземноморья.

## ***Границы Дальнего Востока:***

На севере – побережье Северного Ледовитого океана

На юге – граница РФ с Китаем и КНДР

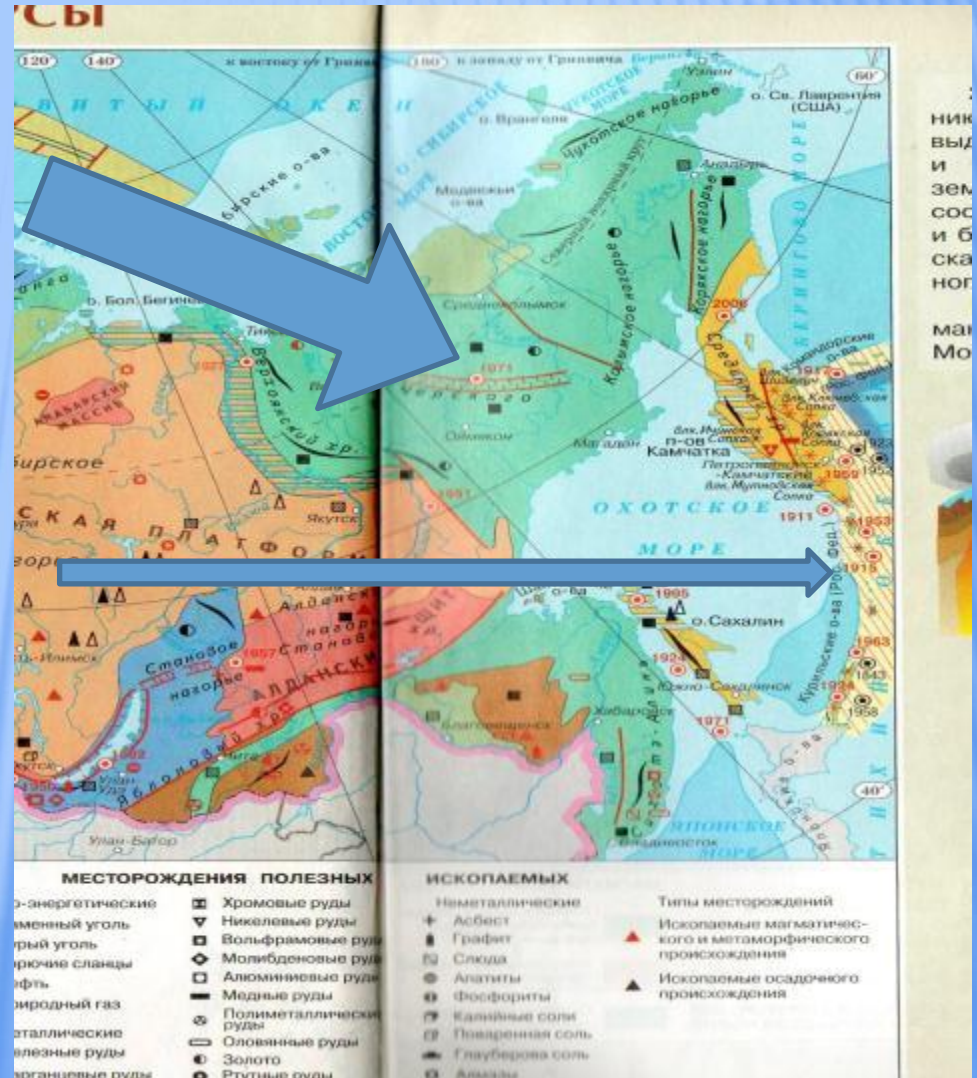
На западе – Дальневосточные хребты

На востоке – побережье Тихого океана



# ТЕКТОНИЧЕСКАЯ СТРУКТУРА

Практически вся территория Дальнего Востока относится к областям кайнозойской складчатости. На востоке земная кора особенно неустойчива, и смятия продолжают и в наше время.

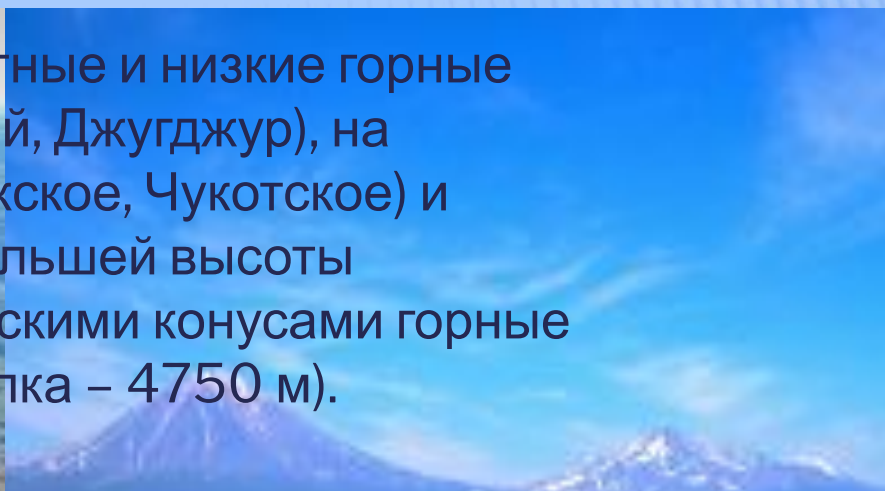
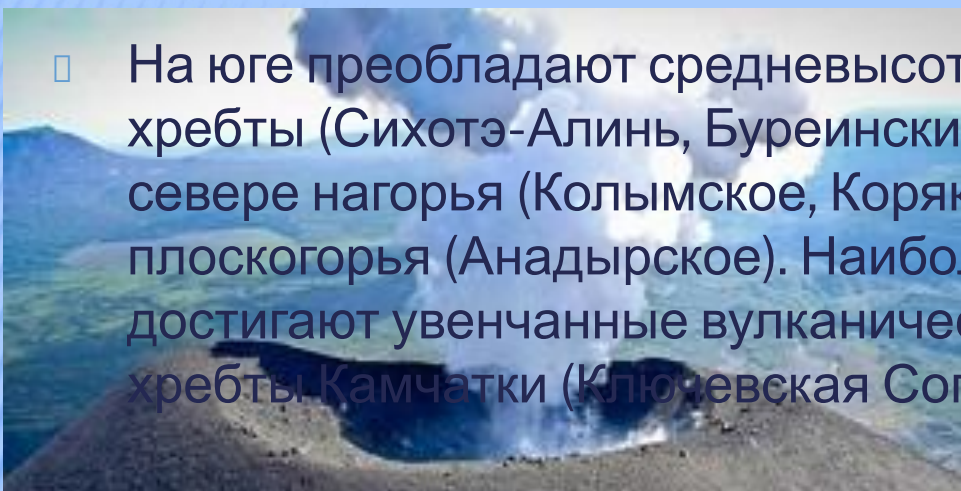


# ОСОБЕННОСТИ РЕЛЬЕФА

Дальний Восток – это преимущественно горная территория



- На юге преобладают средневысотные и низкие горные хребты (Сихотэ-Алинь, Буреинский, Джугджур), на севере нагорья (Колымское, Корякское, Чукотское) и плоскогорья (Анадырское). Наибольшей высоты достигают увенчанные вулканическими конусами горные хребты Камчатки (Ключевская Сопка – 4750 м).



**П-в Камчатка, о. Сахалин и Курильские о-ва** входят в Огненное Тихоокеанское кольцо. Они наиболее подвержены землетрясениям и моретрясениям. Нередки на Камчатке и Курильских о-вах извержения вулканов и гейзеров

# КЛИМАТ

Климат Дальнего Востока отличается особой контрастностью – от резко континентального до муссонного, что обусловлено огромной протяженностью территории региона.

В северной части климат исключительно суровый. Зима малоснежная, продолжается до 9 месяцев. В южной части климат муссонного типа с холодной зимой и влажным летом



- ❑ **Муссонная циркуляция** – активный обмен воздушными массами между континентом и океаном. Зимой господствует перенос воздуха с суши на море, летом – с моря на сушу. Главная черта – крайне неравномерное распределение большого количества осадков по сезонам года (до 1000 мм на восточном побережье Сихотэ-Алинь).
- ❑ Основное количество осадков выпадает летом в виде дождя (могут продолжаться 2-3 суток).
- ❑ Зимой осадков мало, мощность снежного покрова невелика, поэтому грунт промерзает на значительную глубину.







# ВНУТРЕННИЕ ВОДЫ

---

- Густота речной сети в основном в умеренном поясе
- Наиболее крупные реки – Амур, Колыма, Индигирка
- Реки горные
- Озера расположены на низменностях или в районах современного вулканизма.
- Самое крупное – озеро Ханта (4190 км<sup>2</sup>)
- На всей территории распространены болота




# ПРИРОДА РЕГИОНА

Разнообразна и интересна природа Дальнего Востока. В связи с протяженностью с севера на юг, на территории региона раскинулась тундра, тайга, широколиственные и смешанные леса. Олени, лоси, бурые медведи, белые медведи на севере, кабаны, уссурийские тигры, на юге а так же огромное разнообразие птиц и рыб – это типичные представители животного мира Дальнего Востока.



Фотоархив  
Департамента  
биоресурсов  
МОП РС (Я)





# ПРИРОДНЫЕ РЕСУРСЫ

---

- Минеральные ресурсы: богаты и разнообразны. На первом месте – золото (Колыма, Чукотка, Сихотэ-Алинь и др.), затем – руды цветных и редких металлов, уголь, ртуть, минеральные источники
- Лесные: древесина, целебные растения (женьшень, лимонник и др.)
- Водные: энергия рек, гидротермальные источники
- Морские: ценные породы рыб, морские животные
- Рекреационные: экзотические долины Камчатки, Уссурийский край, пляжи в р-не Находки.



# В ТАЙГА

