

# **Материки на глобусе и карте полушарий**

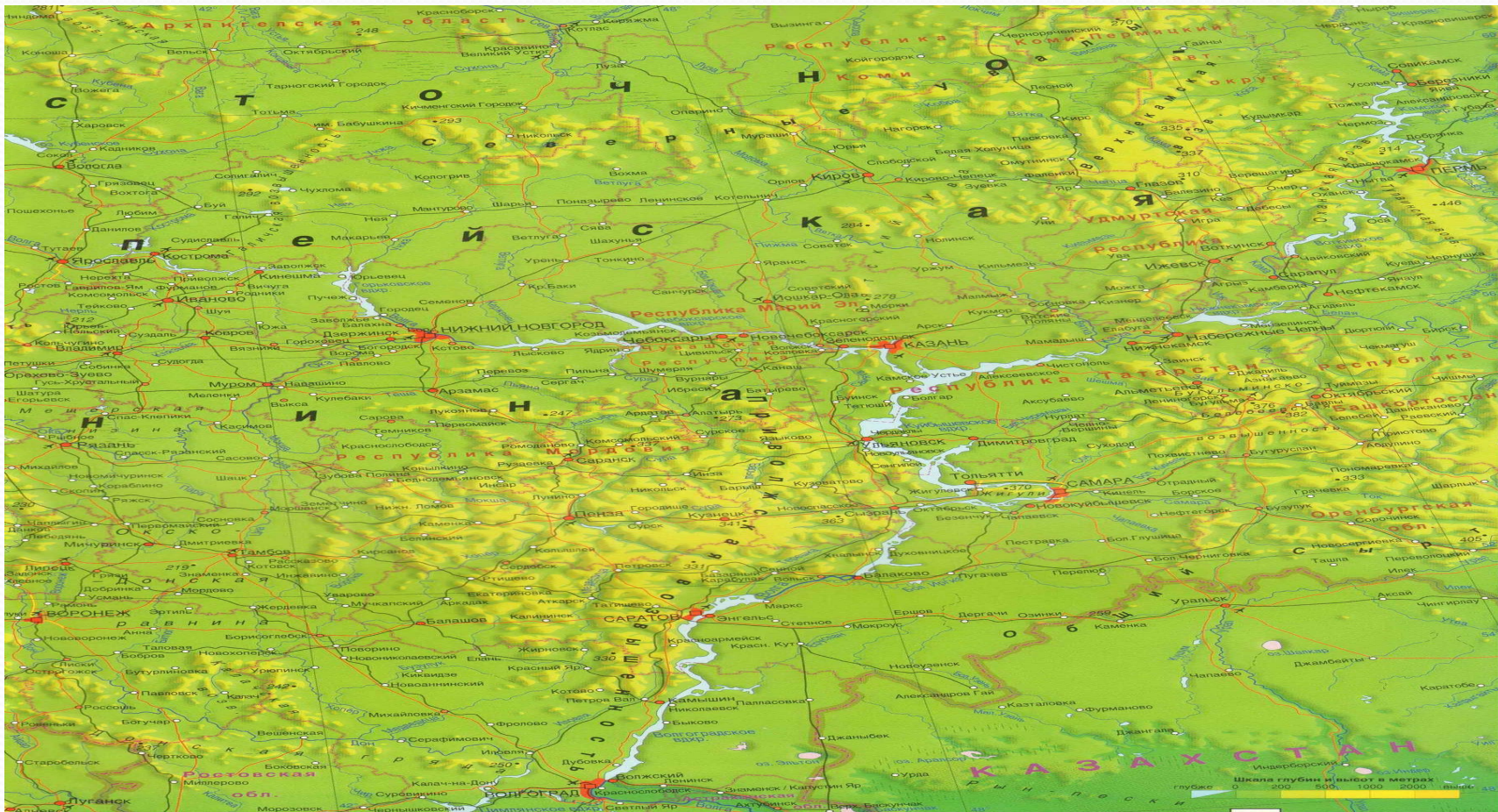
**Урок в 6 специальном (коррекционном) классе**



**Точки Земли, через которые проходит земная ось.**



# Цвет, которым на карте обозначены равнины.



# Цвет, которым на карте обозначены водоемы



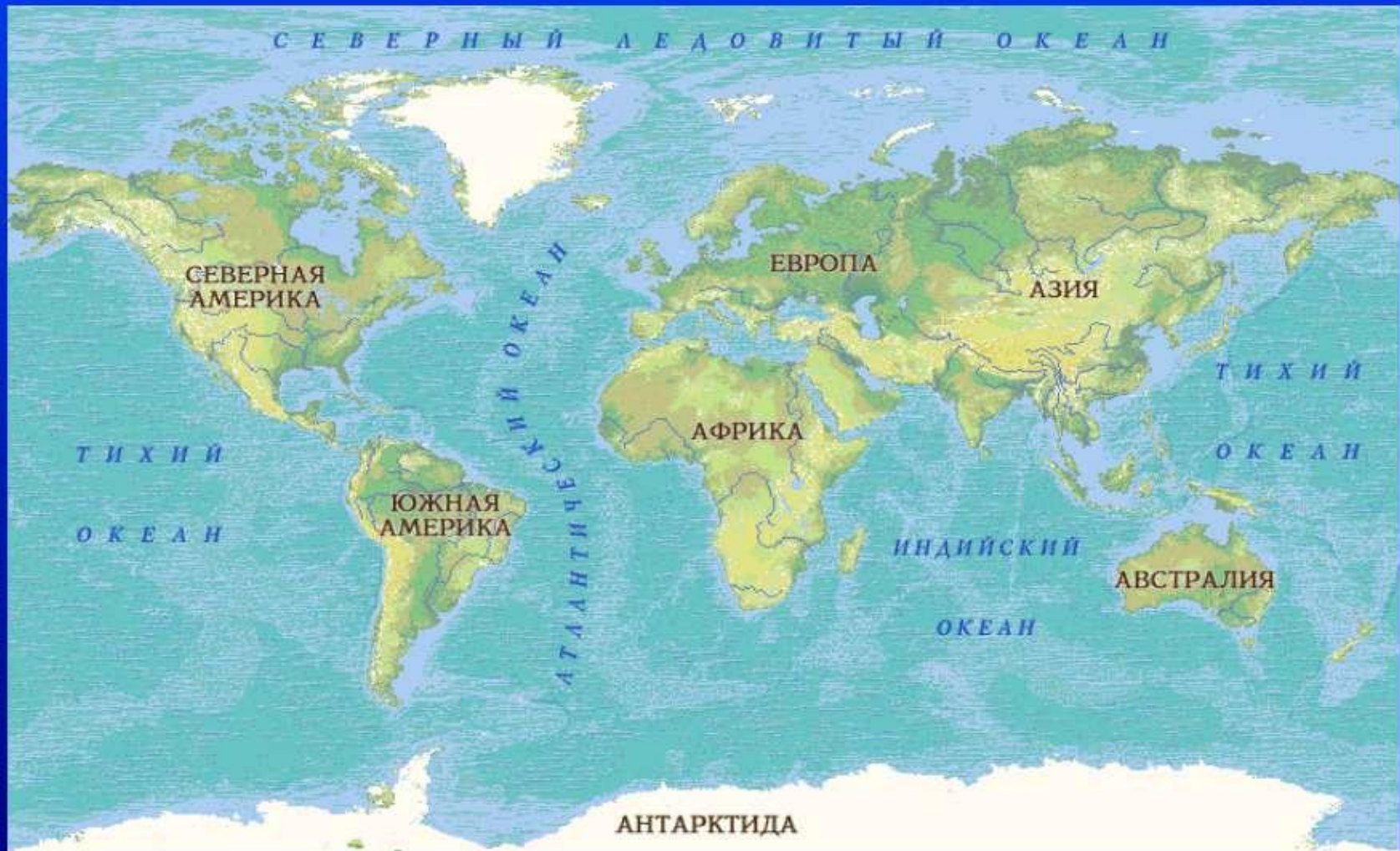
# Уменьшенное изображение земной поверхности на плоскости, выполненное с помощью условных знаков.



# Уменьшенная модель Земного шара.



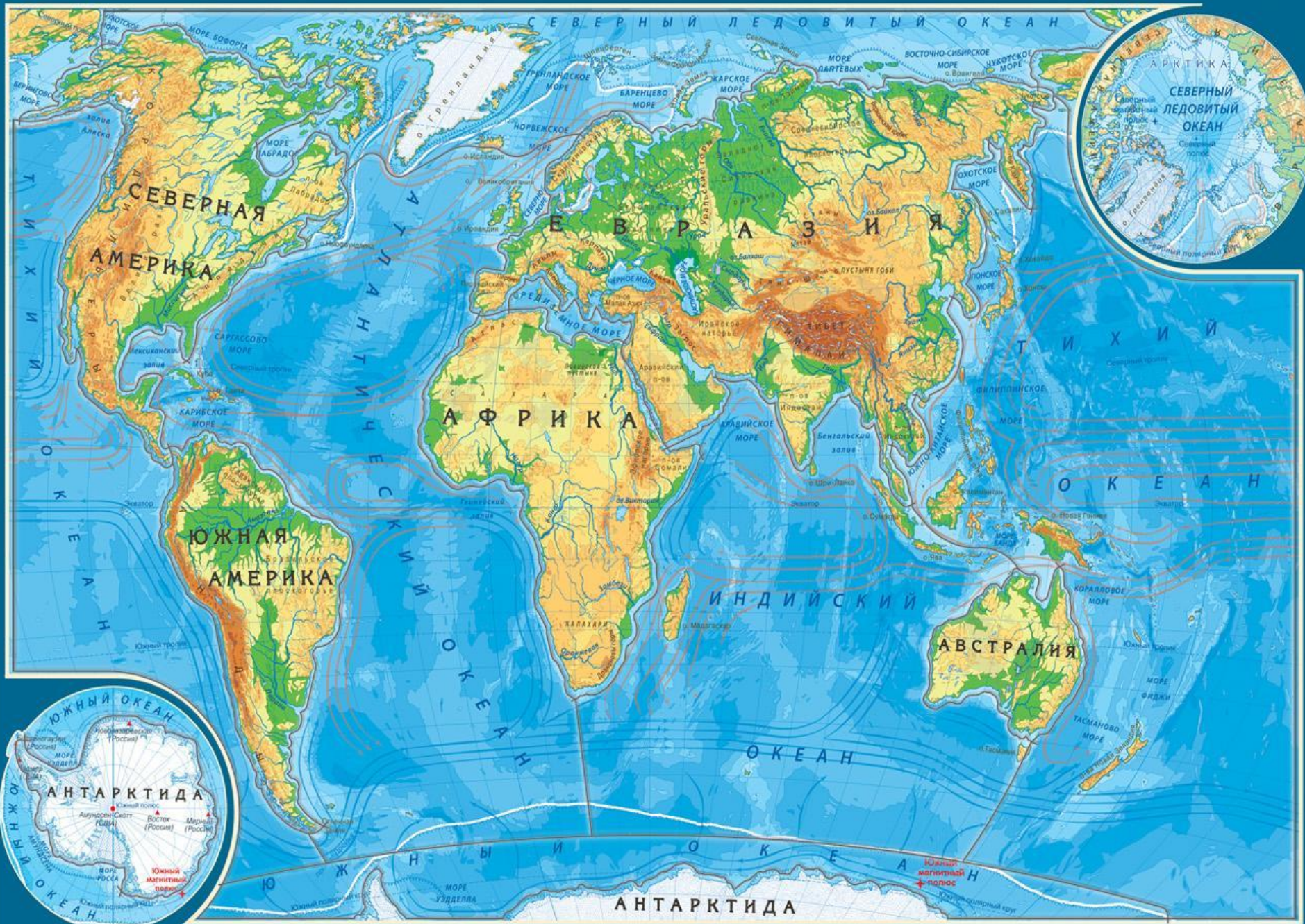
# Сколько на Земле океанов?





**Материк**- это большой участок суши окружённый со всех сторон водой





# Евразия



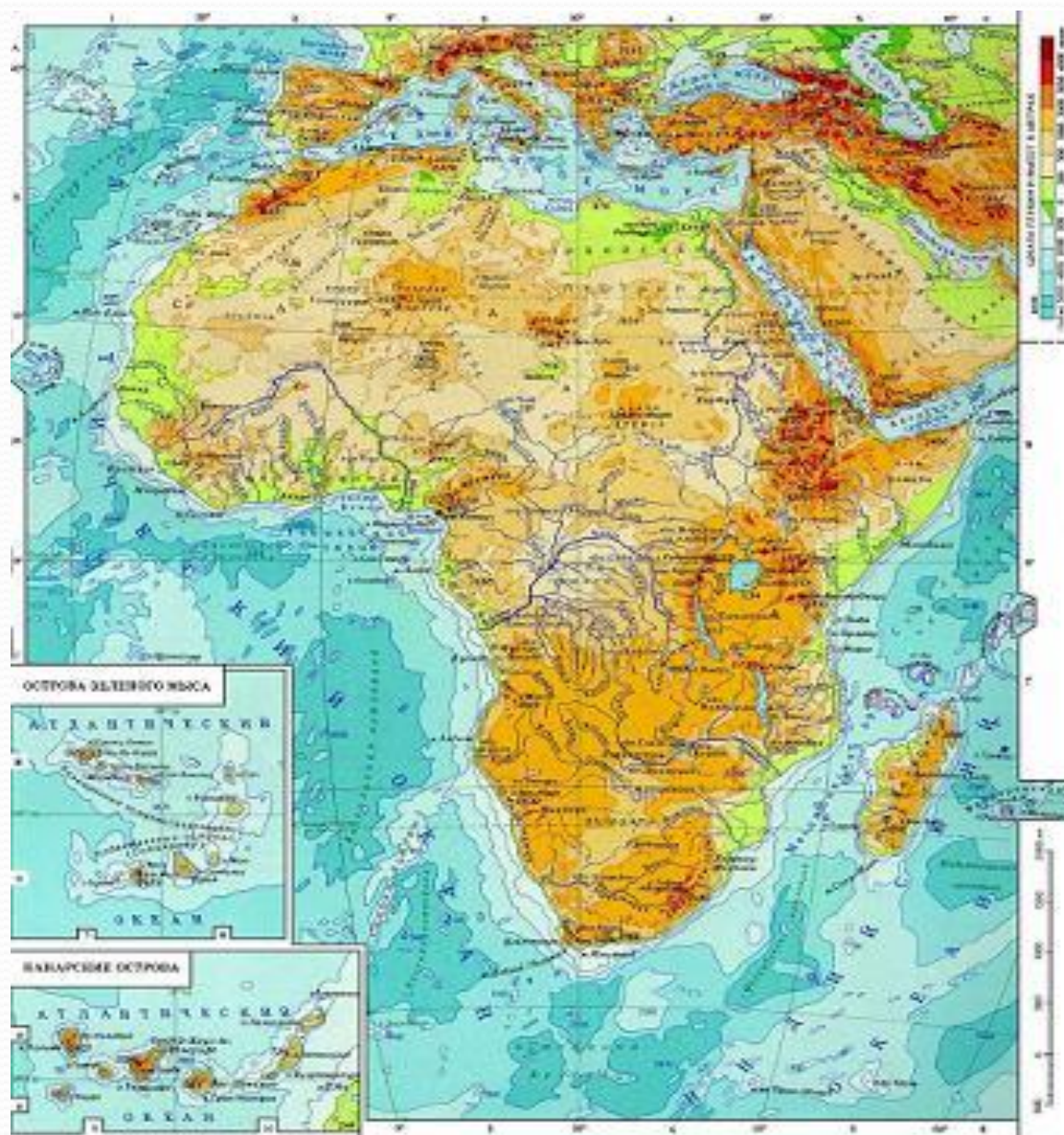
# Австралия



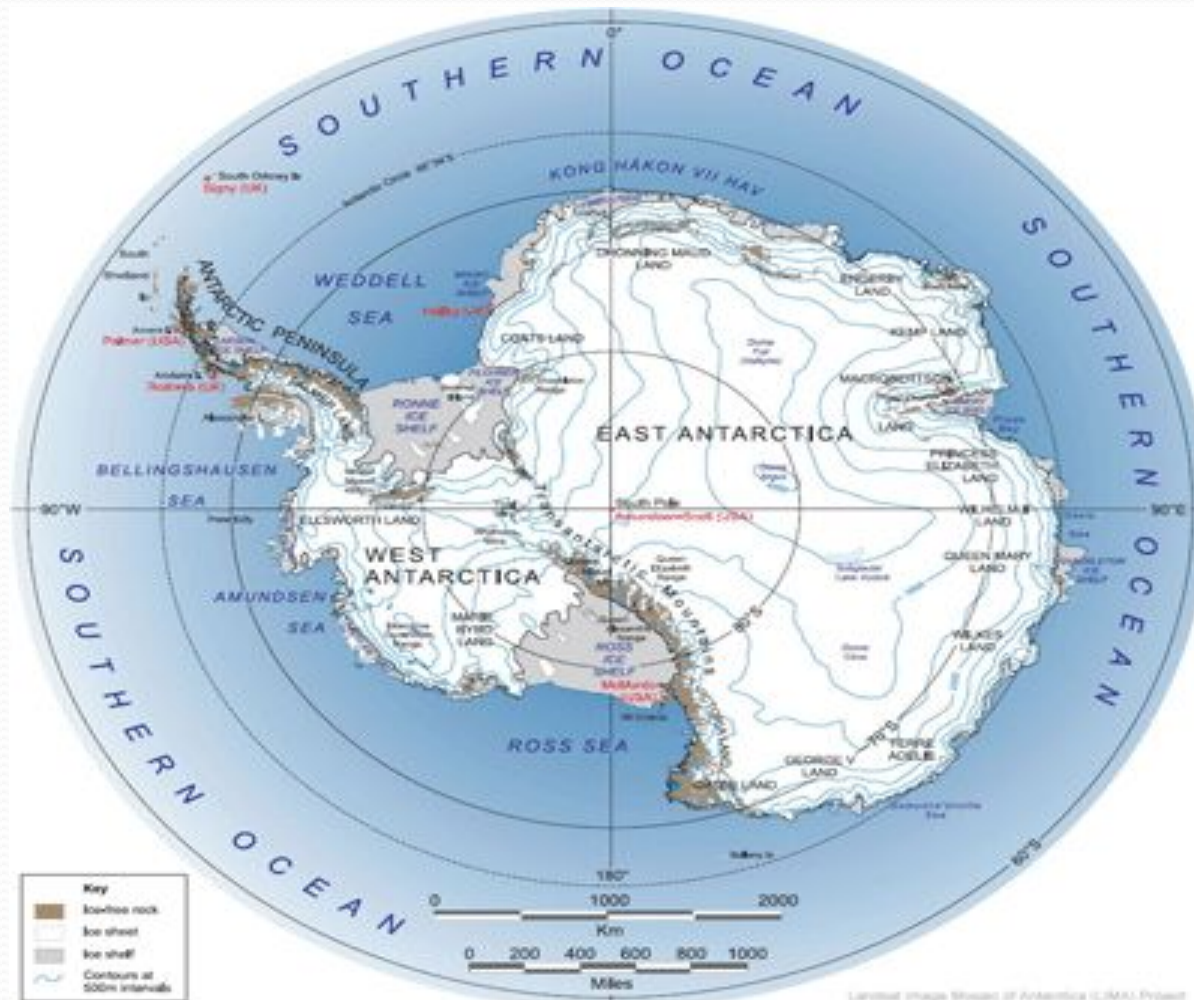
# Северная Америка



# Африка



# Антарктида



# Южная Америка



Тест.





# Рефлексия

- Что нового узнали сегодня на уроке?
- Сколько материков на Земле?
- Назовите и покажите материки на карте полушарий.
- Как называется материк, где мы живём?
- Каким океаном омывается материк Евразия?
- Материк-это \_\_\_\_\_