


РЕГИОНАЛЬНОЕ ДЕЛЕНИЕ МИРА, ИСПОЛЗУЕМОЕ В АТЛАСЕ



<p>АМЕРИКА</p> <p>Субрегионы:</p> <ul style="list-style-type: none"> Англо-Америка Латинская Америка <p>АВСТРАЛИЯ И ОКЕАНИЯ</p> <p>Субрегионы:</p> <ul style="list-style-type: none"> Австралия Океания <p> Границы регионов</p>	<p>Регионы:</p> <p>ЗАРУБЕЖНАЯ АЗИЯ</p> <p>Субрегионы:</p> <ul style="list-style-type: none"> Азиатские страны СНГ Восточная Азия Южная Азия Юго-Восточная Азия Юго-Западная Азия <p> АФРИКА</p> <p> Границы субрегионов</p>	<p>ЗАРУБЕЖНАЯ ЕВРОПА</p> <p>Субрегионы:</p> <ul style="list-style-type: none"> Восточная Европа Северная Европа Средняя Европа Южная Европа <p> РОССИЯ</p> <p>Масштаб 1 : 200 000 000</p>
--	---	--



1:30 000 000
в 1 см 300 км

- **Полуострова:** Скандинавский, Кольский, Ютландия, Корнуэлл, Котантен, Бретань, Пиренейский, Аппенинский, Балканский, Пелопоннес, Крым, Керченский.
- **Горы:** Пиренеи, Кантабрийские горы, Центральная Кордильера, Иберийские горы, Апеннины, Альпы, Центральный массив, Балканы (Стара Планина), Пинд, Родопы, Судеты, Татры, Карпаты, Пеннины, Скандинавские.
- **Плато** Норландское.
- **Возвышенности:** Манселья, Тиманский Кряж, Северные увалы, Верхнекамская, Общий Сырт, Валдайская возвышенность, Смоленско-Московская, Среднерусская, Приволжская, Донецкий Кряж, Приднепровская, Подольская, Малопольская, Нормандская.
- **Равнины и низменности:** Восточно-Европейская, Парижский Бассейн, Андалузская, Паданская, Среднедунайская, Нижнедунайская, Померанская, Полесская, Окско-Донская, Печорская, Двинско-Мезенская, Прикаспийская.
- **Реки:** Тулома, Северная Двина, Мезень, Печора, Западная Двина, Даугава, Висла, Одра, Рейн, Темза, Сена, Луара, Рона, Эбро, Тахо, По, Дунай, Марица, Днестр, Южный Буг, Днепр, Припять, Дон, Волга, Ока, Кама.
- **Озера:** Имандра, Сайма, Венерн, Веттерн, Женевское, Боденское, Балатон, Ладожское, Онежское, Чудское, Белое, Ильмень, Охридское.







Географическое положение Европы.



5,4 млн км
520 млн

Особенности ЭГП

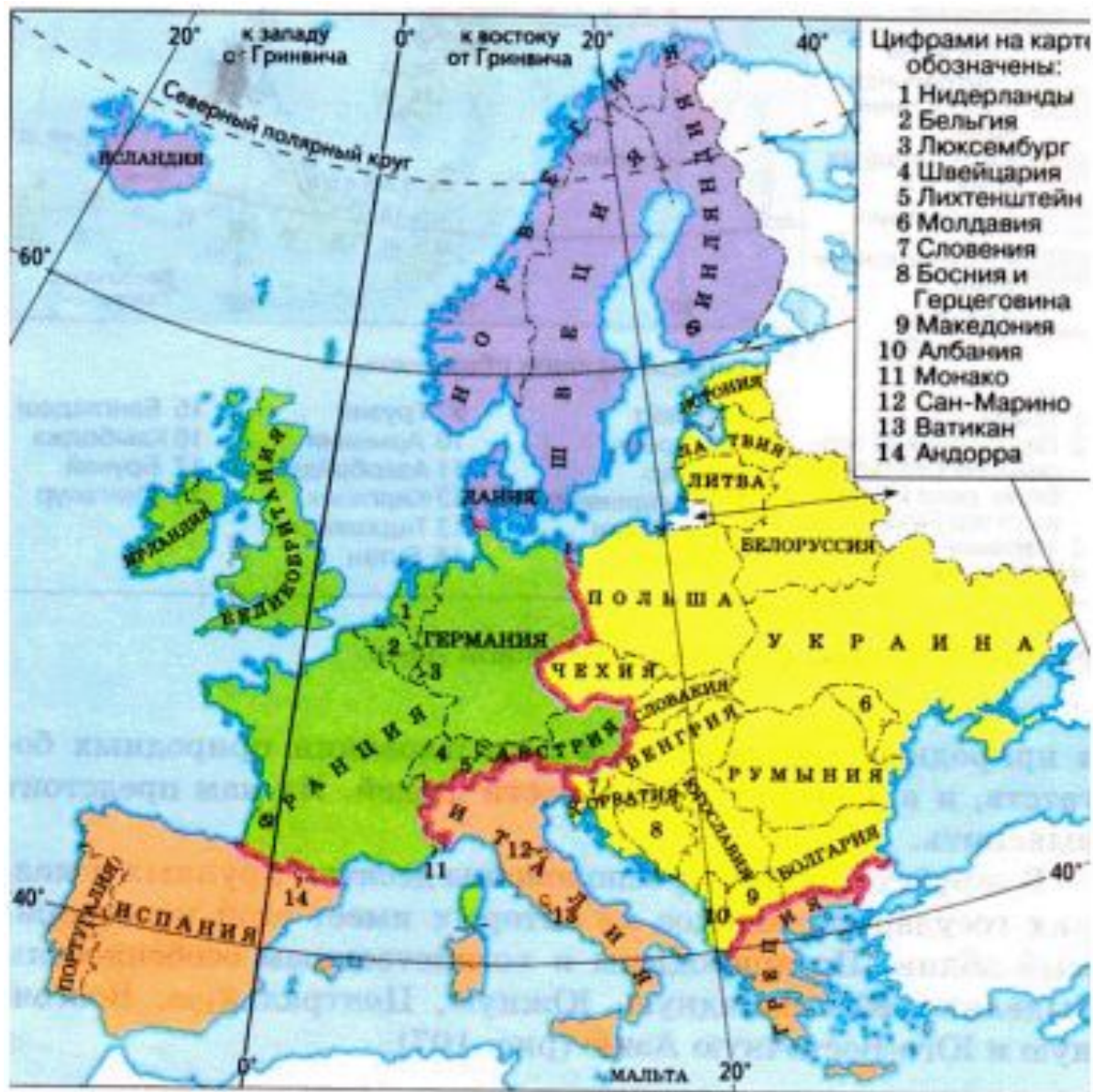
Приморское положение

Компактность территории

Отсутствие крупных природных препятствий






Вывод:

ЭГП благоприятствует
торговым
связям со всеми странами мира,
использованию богатств
морей...



- Цифрами на карте обозначены:
- 1 Нидерланды
 - 2 Бельгия
 - 3 Люксембург
 - 4 Швейцария
 - 5 Лихтенштейн
 - 6 Молдавия
 - 7 Словения
 - 8 Босния и Герцеговина
 - 9 Македония
 - 10 Албания
 - 11 Монако
 - 12 Сан-Марино
 - 13 Ватикан
 - 14 Андорра

Регионы

- | | | |
|---|--|--|
|  Северная Европа |  Восточная Европа |  Границы регионов |
|  Западная Европа |  Южная Европа | |

Полезные ископаемые

минеральные

истощены, привозные.



уголь	Германия, Великобритания, Польша
Нефть и газ	Великобритания, Норвегия
Железная руда	Швеция, Венгрия, Бельгия
Алюминиевые руды	Франция, Греция
Каменная соль	Польша
Сера	Франция, Польша

Рурский, Верхне-

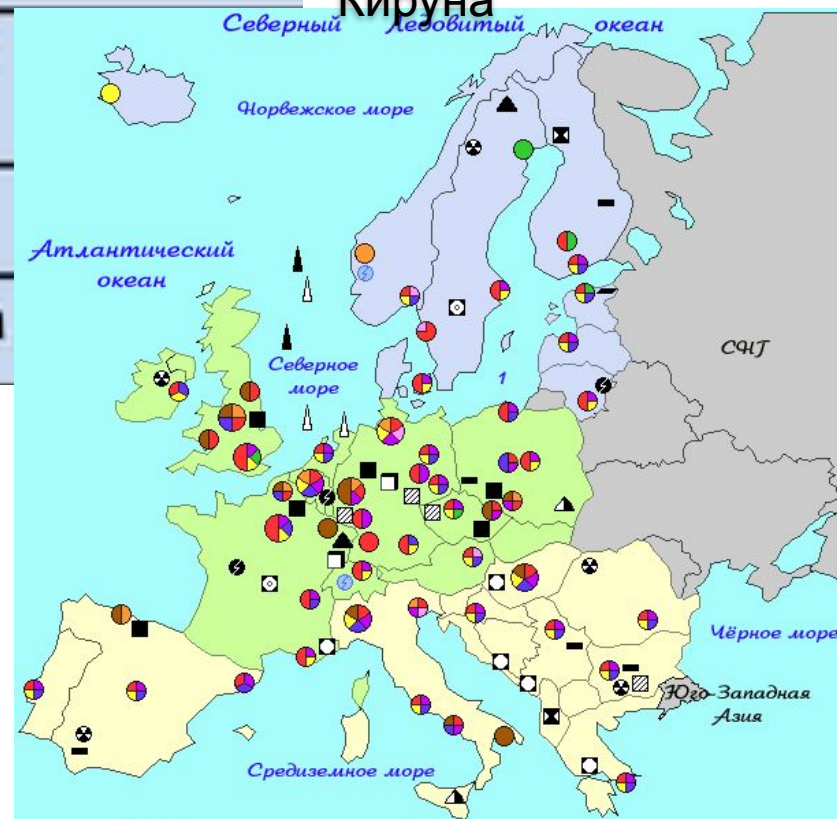
Силезский

Североморский

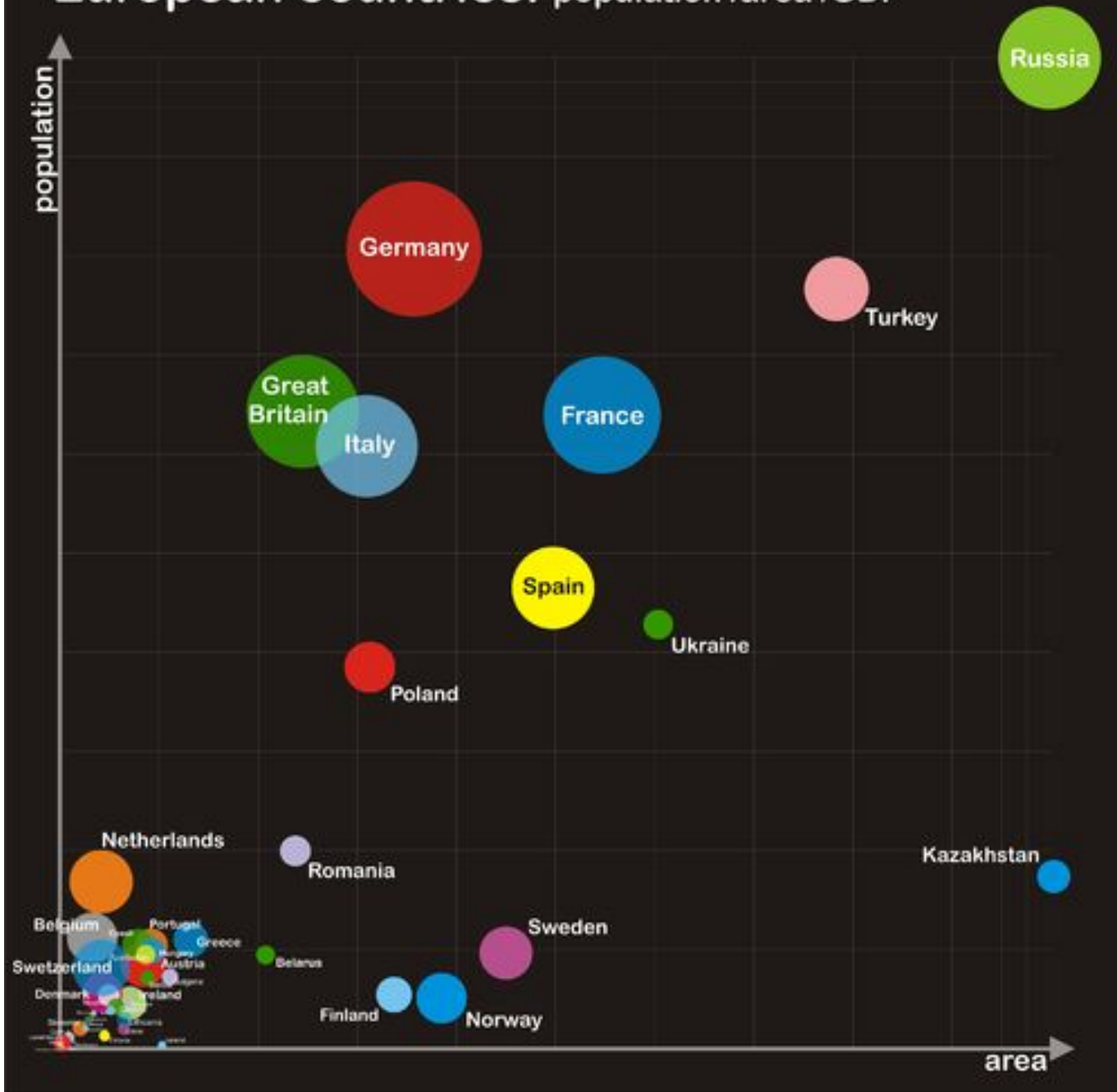
и

Лотарингский,

Кируна



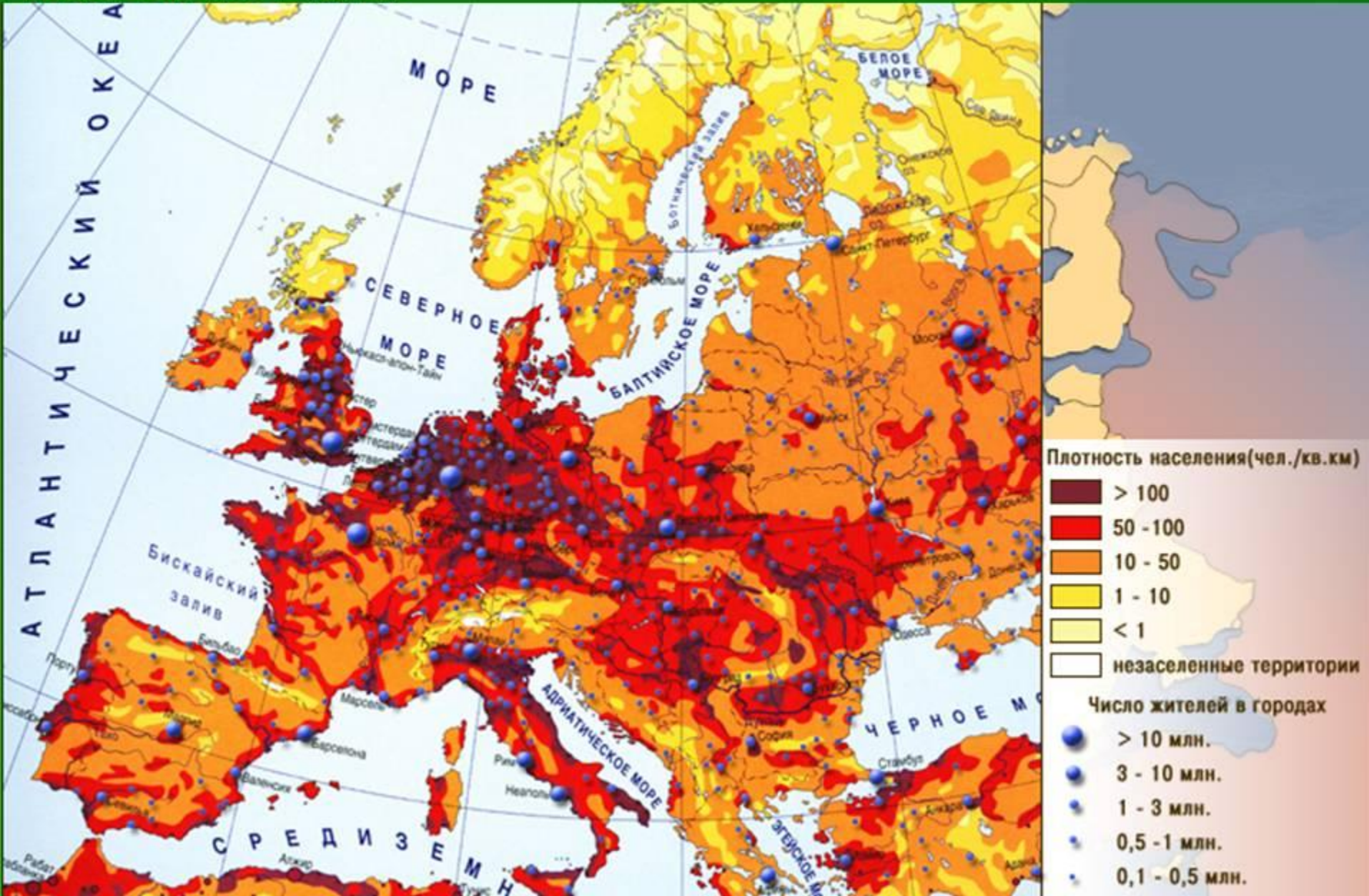
European countries: population / area / GDP



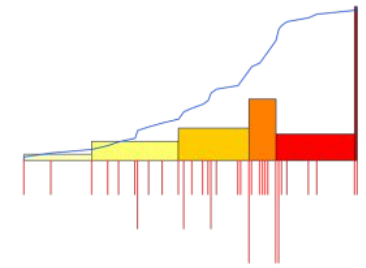
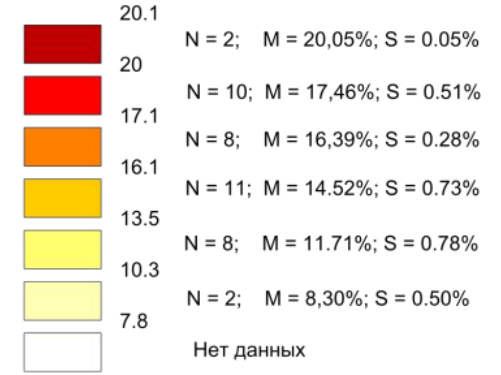
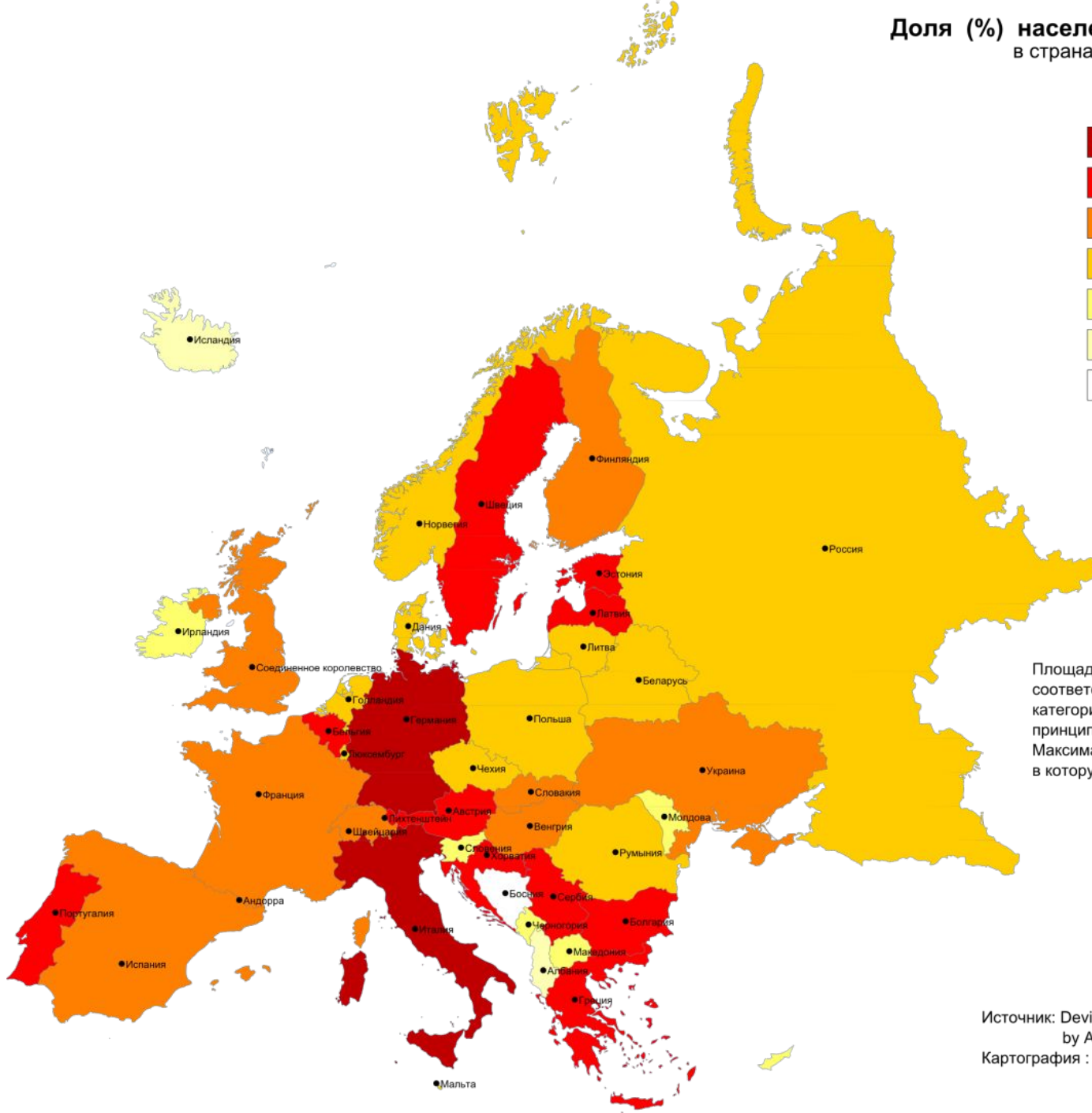
№	Название страны	Площадь (км ²)
1	 Россия	3 783 749 (17 125 407)
2	 Украина	603 549 ¹
3	 Франция	547 030
4	 Испания	504 782
5	 Швеция	449 964
6	 Норвегия	385 186
7	 Казахстан	380 000 (2 724 902)
8	 Германия	357 021
9	 Финляндия	337 030
10	 Польша	312 685

№	Название страны	Население	Дата
1	 Россия ^[1]	▲ 146 267 288	1 января 2015 ^[2]
2	 Германия	▲ 81 292 400	1 января 2015 ^[3]
3	 Великобритания	▲ 64 767 115	1 января 2015 ^[4]
4	 Франция ^[5]	▲ 64 204 247	1 января 2015 ^[6]
5	 Италия	▲ 60 795 612	1 января 2015 ^[4]
6	 Испания	▼ 46 439 864	1 января 2015 ^[4]
7	 Украина	▲ 42 774 600	1 декабря 2015 ^[7]
8	 Польша	▼ 38 005 614	1 января 2015 ^[4]
9	 Румыния	▼ 19 861 408	1 января 2015 ^[4]
10	 Казахстан	▲ 17 651 852	1 декабря 2015 ^[8]
11	 Нидерланды	▲ 16 900 726	1 января 2015 ^[4]

регионов мира со средней плотностью населения свыше 100 человек на 1 км².



Доля (%) населения в возрасте 65 лет и старше в странах Европы в 2007-2009 годах

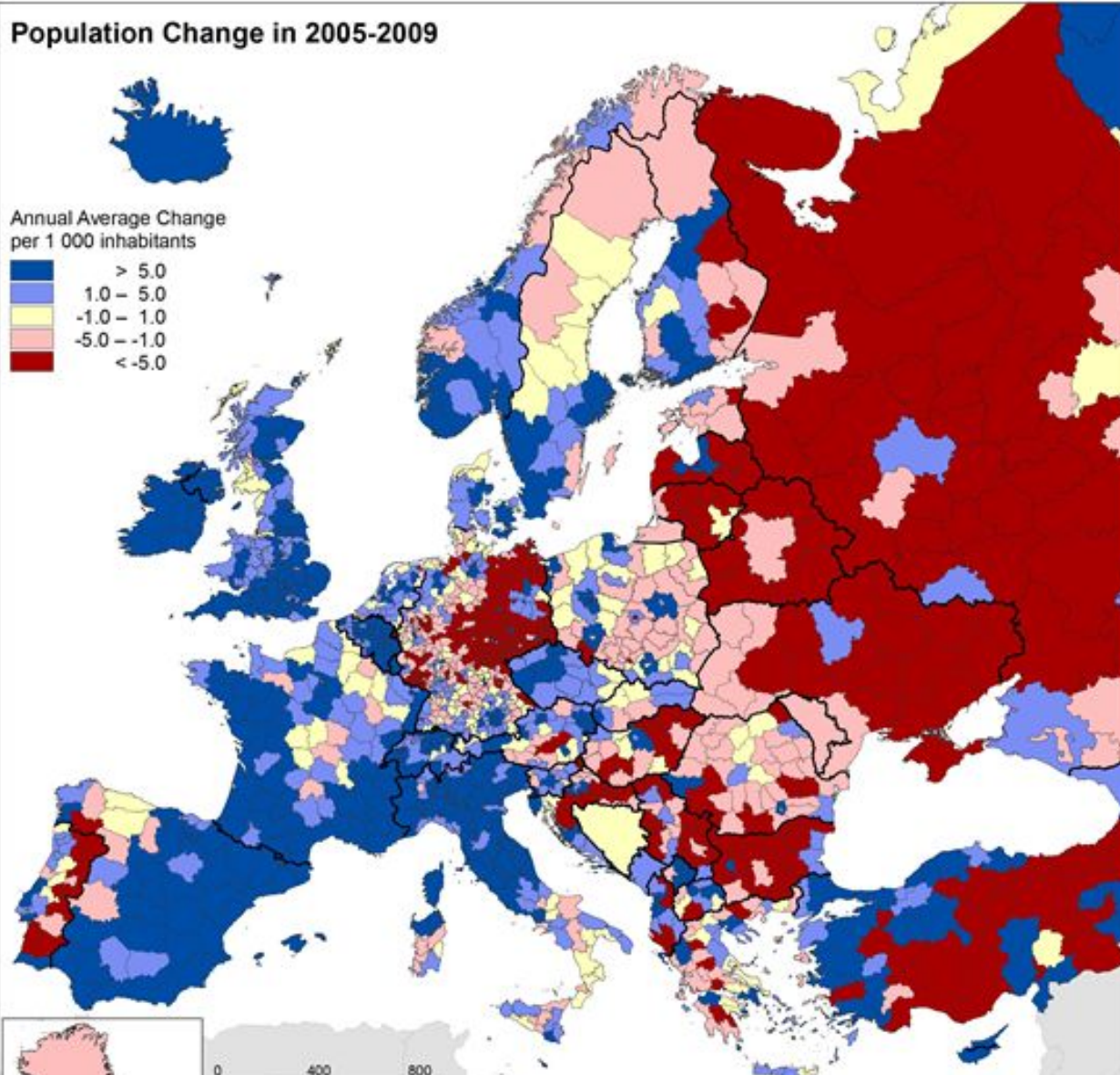


Площадь каждого прямоугольника в гистограмме соответствует числу стран, вошедших в данную категорию переменной. Категории определены по принципу Q6 с границами min/P5/Q1/Q2/Q3/P95/max. Максимальное число стран (11) находится в категории № 3, в которую попадает и Россия.

Источник: Devison DataBase on <http://devison-dmo.econ.msu.ru/>
 by Александр Авдеев и Владимир Пшенкин
 Картография : Philcarto (<http://philcarto.free.fr>)

Population Change in 2005-2009

Annual Average Change
per 1 000 inhabitants



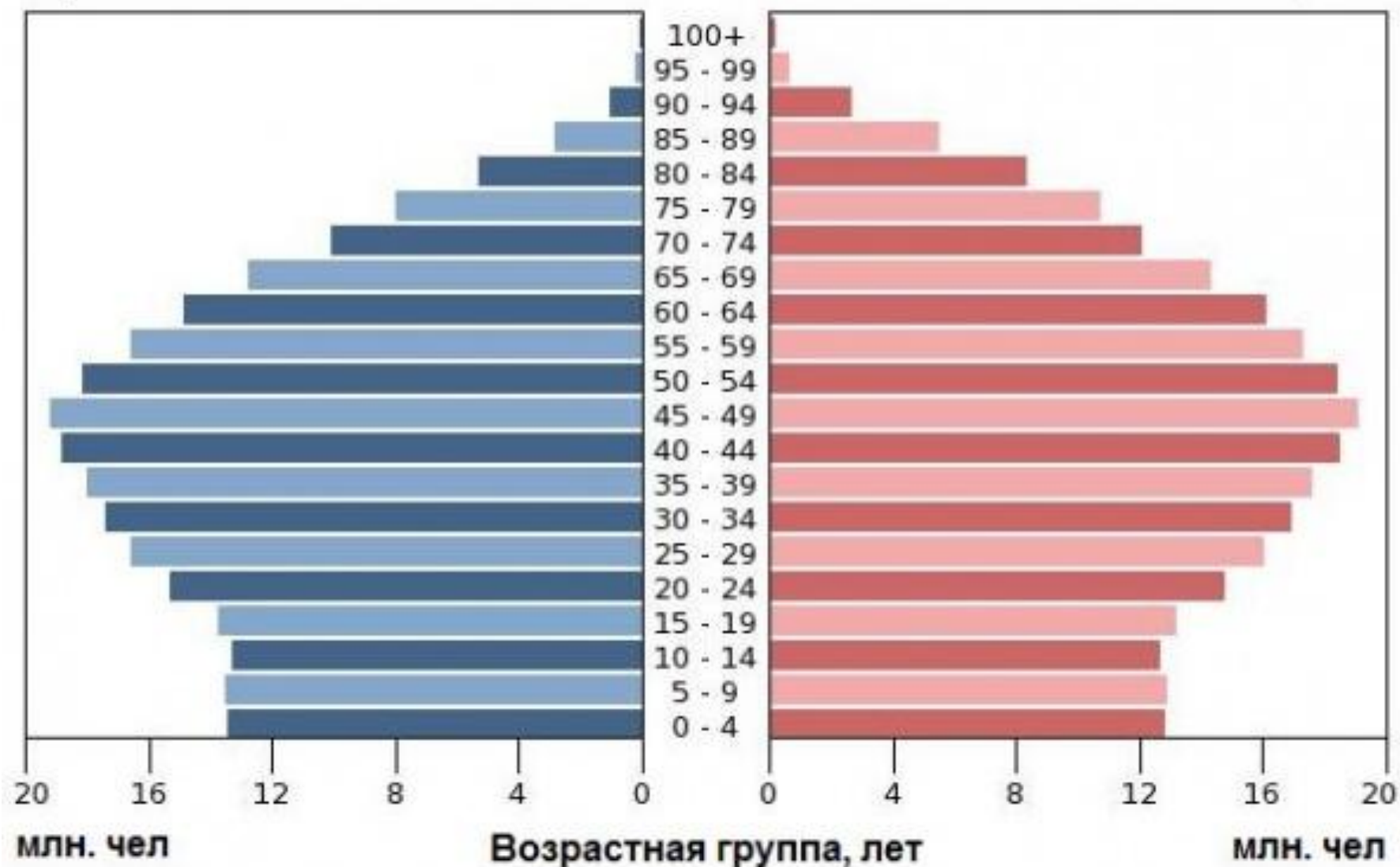
© Nordregio & NLS Finland
Data source: Eurostat, NSIs
Data for AL, BE, DE, FR & UK
2005-2008; Kosovo
& Serbia 2002-2007

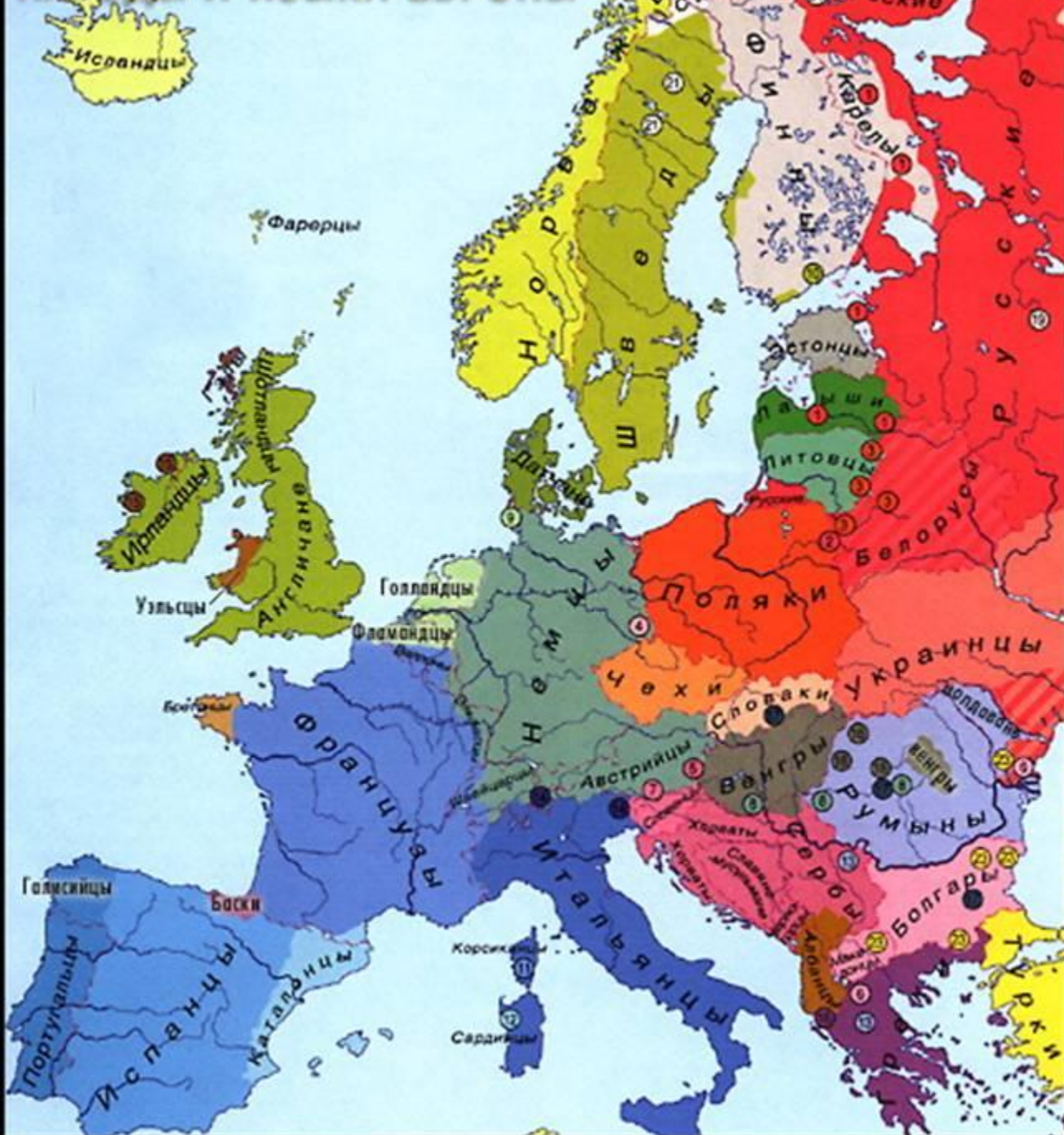


Половозрастная структура ЕС-2014

Мужчины

Женщины





Славянские языки

- 1 Русский
- 2 Украинский
- 3 Белорусский
- 4 Польский
- 5 Чешский
- 6 Словацкий
- 7 Сербский
- 8 Сербско-хорватский
- 9 Болгарский; македонский
- 10 Словенский

Германские языки

- 11 Немецкий
- 12 Английский
- 13 Голландский; фризский
- 14 Шведский
- 15 Датский
- 16 Норвежский; фарерский
- 17 Исландский

Романские языки

- 18 Французский
- 19 Итальянский; сардинский
- 20 Испанский
- 21 Португальский; галльский
- 22 Каталонский
- 23 Румынский
- 24 Ретороманские языки

Балтийские языки

- 25 Латвийский
- 26 Литовский

Другие языки

- 27 Валлийский
- 28 Бретонский
- 29 Галльский (ирландский)
- 30 Греческий язык
- 31 Албанский язык
- 32 Цыганский язык

УРАЛЬСКАЯ СЕМЬЯ

Финно-угорские языки

- 33 Венгерский
- 34 Финский
- 35 Эстонский
- 36 Коми
- 37 Сами
- 38 Ненецкий

АЛТАЙСКАЯ СЕМЬЯ

Тюркские языки

- 39 Турецкий; гагаузский





БАСКСКИЙ ЯЗЫК

НАРОДЫ

Французы
Молдаване





-  Боснийцы
-  Сербы
-  Хорваты
-  другие





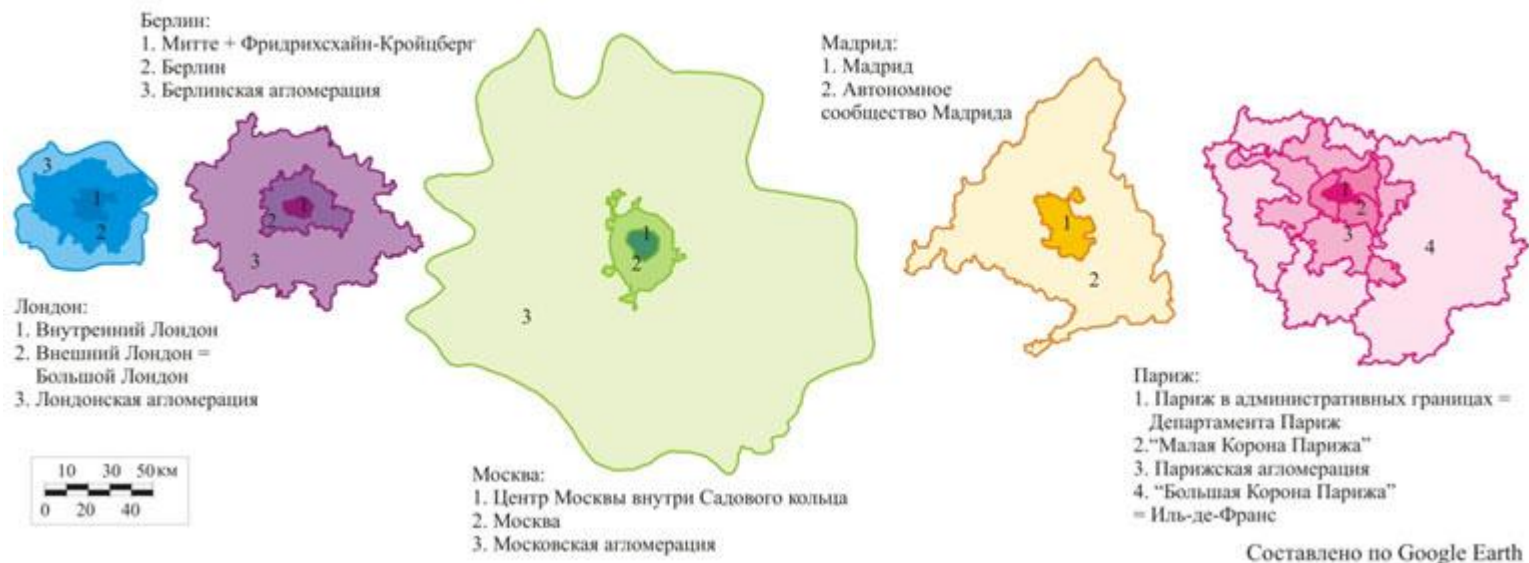
- В городах проживает 74% населения
- Высокая концентрация в больших городах
- Родина городских агломерации
- Формирование урбанизированных районов и зон
- Субурбанизация

Крупнейшие городские агломерации зарубежной Европы с населением свыше 3 млн человек

Место в зарубежной Европе	Место в мире	Название	Страна	Население (тыс. чел., 2002г.)
1	17	Рейнско-Рурская	Германия	11 298
2	18	Париж	Франция	11 293
3	20	Лондон	Великобритания	11 231
4	25	Стамбул	Турция	9 641
5	42	Ранстад	Нидерланды	6 491
6	54	Мадрид	Испания	5 078
7	69	Милан	Италия	4 052
8	73	Берлин	Германия	3 943
9	74	Барселона	Испания	3 871
10	82	Манчестер-Ливерпуль	Великобритания	3 630

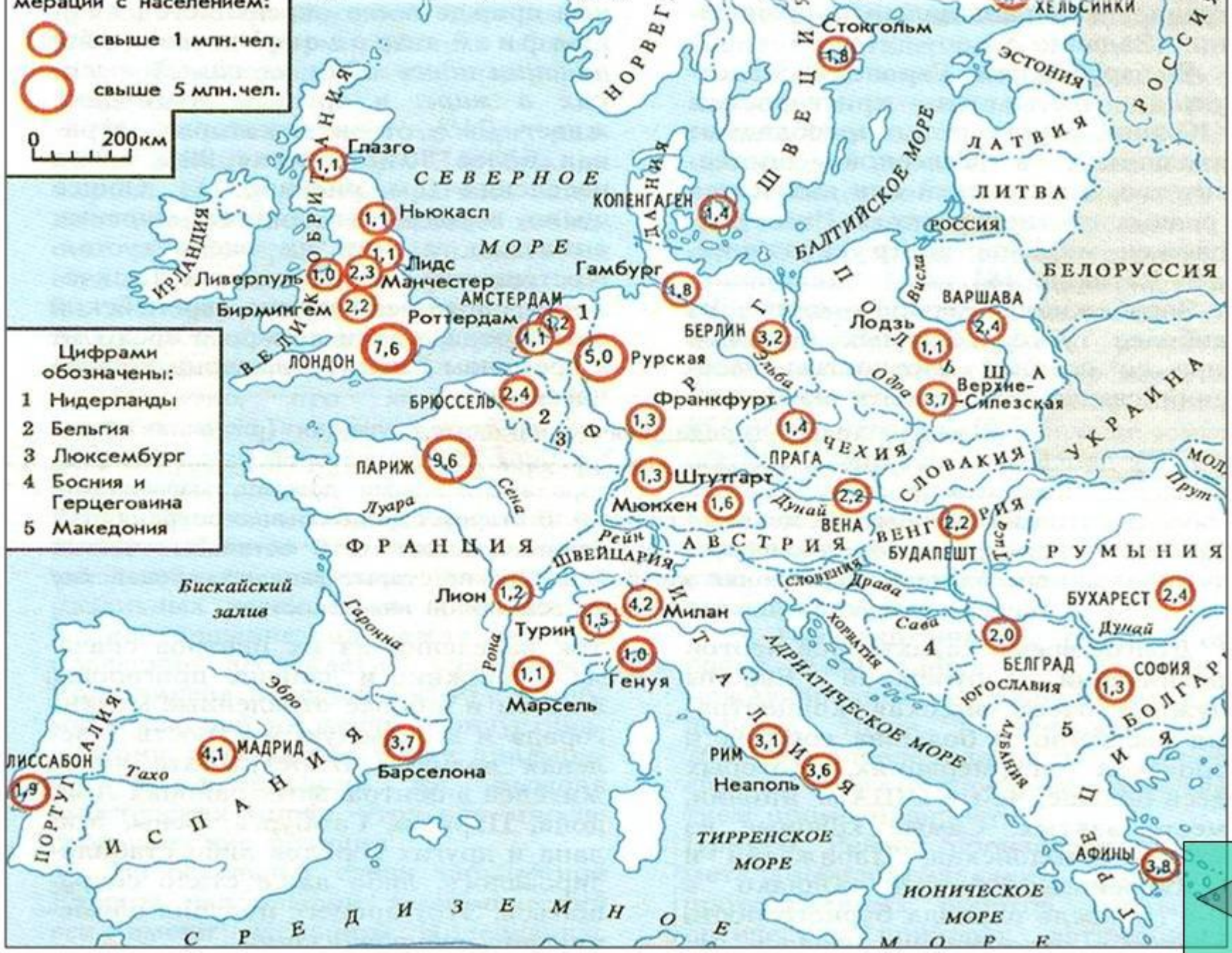
№ п/п	Город	Страна	Население	Дата
1	Стамбул	Турция	14 377 018	31 декабря 2014
2	Москва	Россия	11 980 000	
3	Лондон	Великобритания	8 416 535	1 января 2013
4	Санкт-Петербург	Россия	5 131 967	
5	Берлин	Германия	3 421 829	31 декабря 2013
6	Мадрид	Испания	3 236 344	1 января 2011
7	Рим	Италия	2 870 528	30 июля 2014
8	Киев	Украина	2 847 200	15 июля 2013
9	Париж	Франция	2 273 305	1 января 2007
10	Минск	Беларусь	1 921 900	
11	Бухарест	Румыния	1 883 425	31 октября 2011
12	Вена	Австрия	1 793 667	31 октября 2014
13	Будапешт	Венгрия	1 744 665	1 января 2014
14	Гамбург	Германия	1 742 707	30 июня 2013
15	Варшава	Польша	1 720 398	10 августа 2011

Схема территорий столиц и их регионов

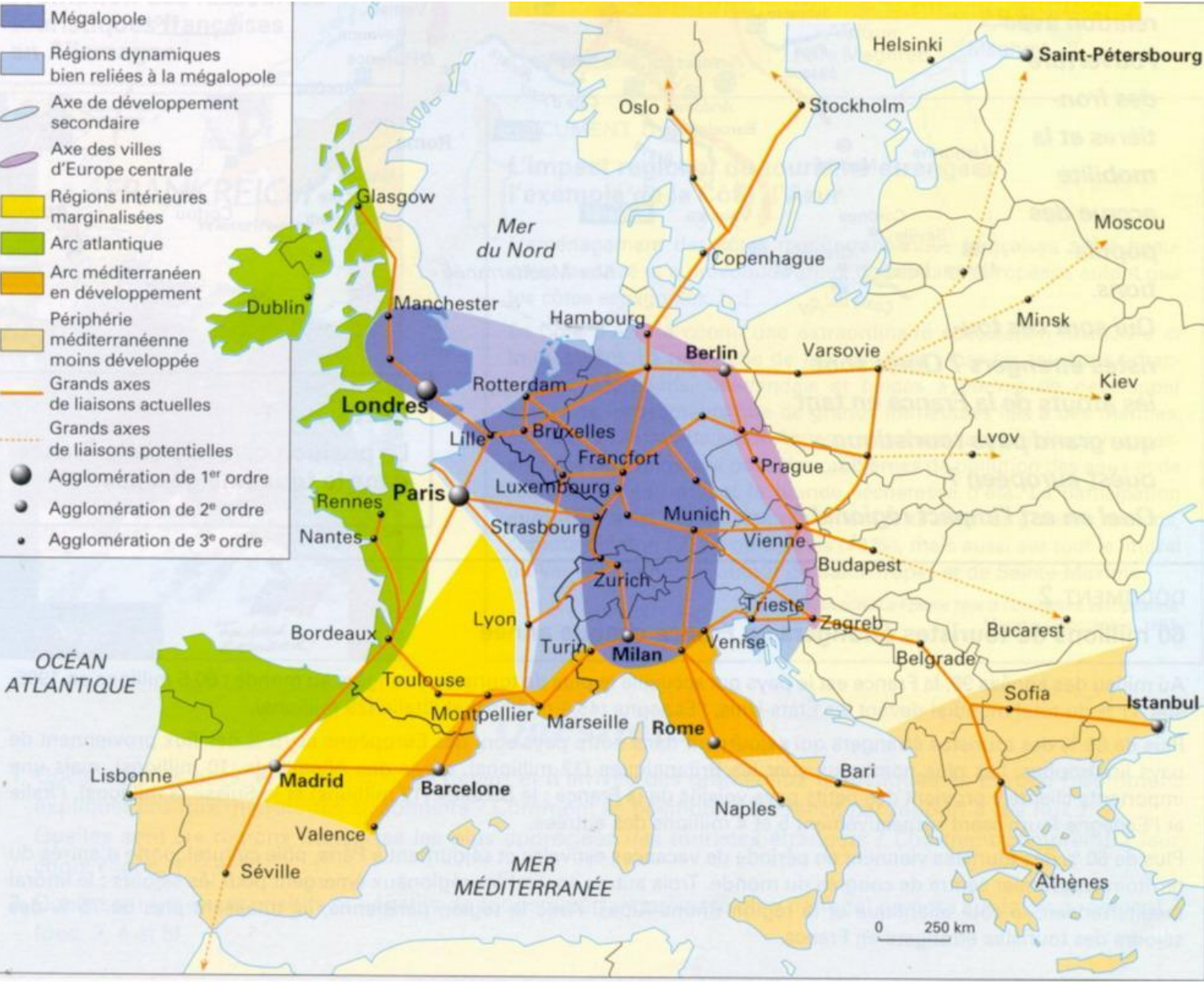




- Цифрами обозначены:
- 1 Нидерланды
 - 2 Бельгия
 - 3 Люксембург
 - 4 Босния и Герцеговина
 - 5 Македония

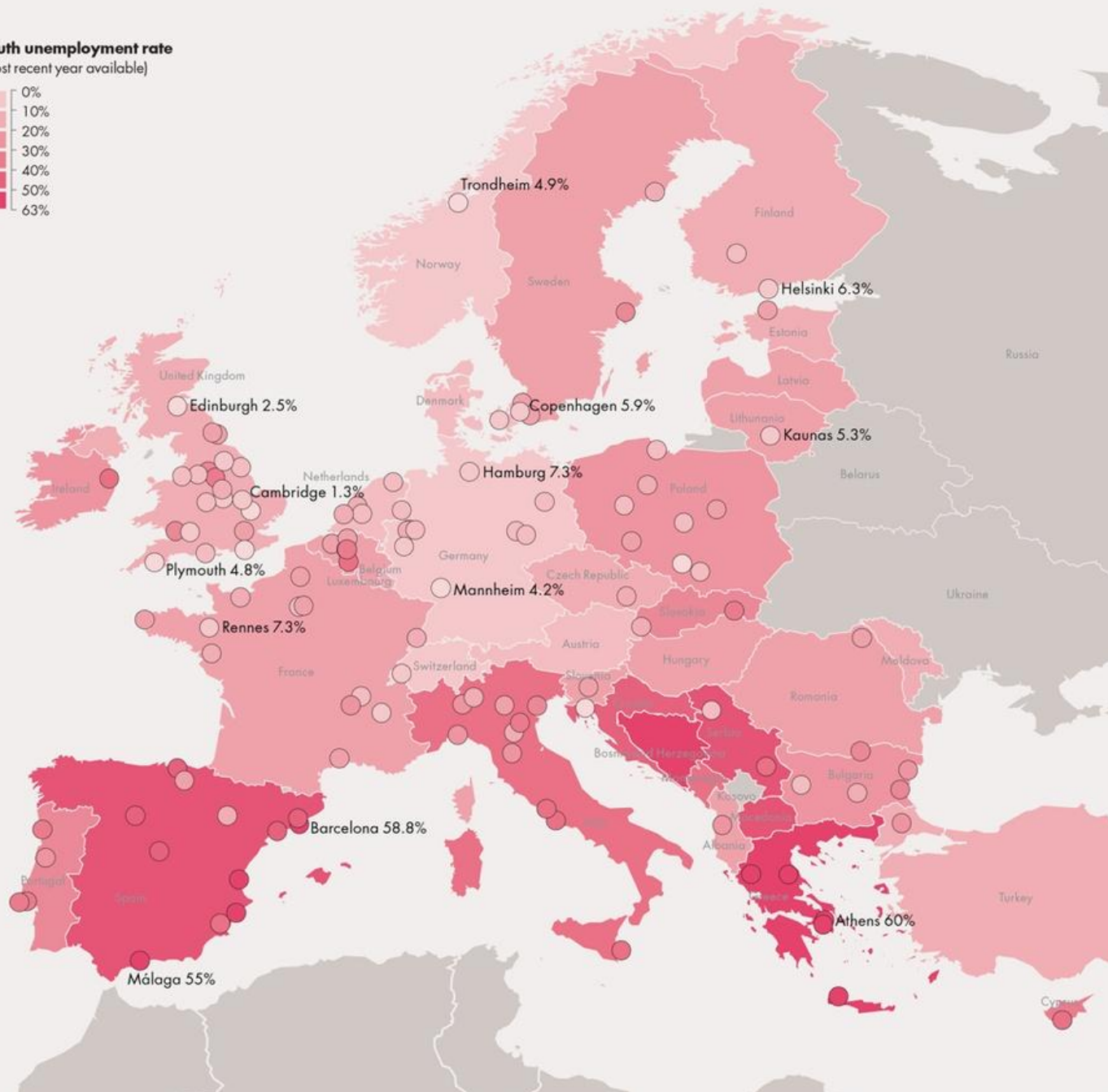


- Mégalopole
- Régions dynamiques bien reliées à la mégapole
- Axe de développement secondaire
- Axe des villes d'Europe centrale
- Régions intérieures marginalisées
- Arc atlantique
- Arc méditerranéen en développement
- Périphérie méditerranéenne moins développée
- Grands axes de liaisons actuelles
- Grands axes de liaisons potentielles
- Agglomération de 1^{er} ordre
- Agglomération de 2^e ordre
- Agglomération de 3^e ordre

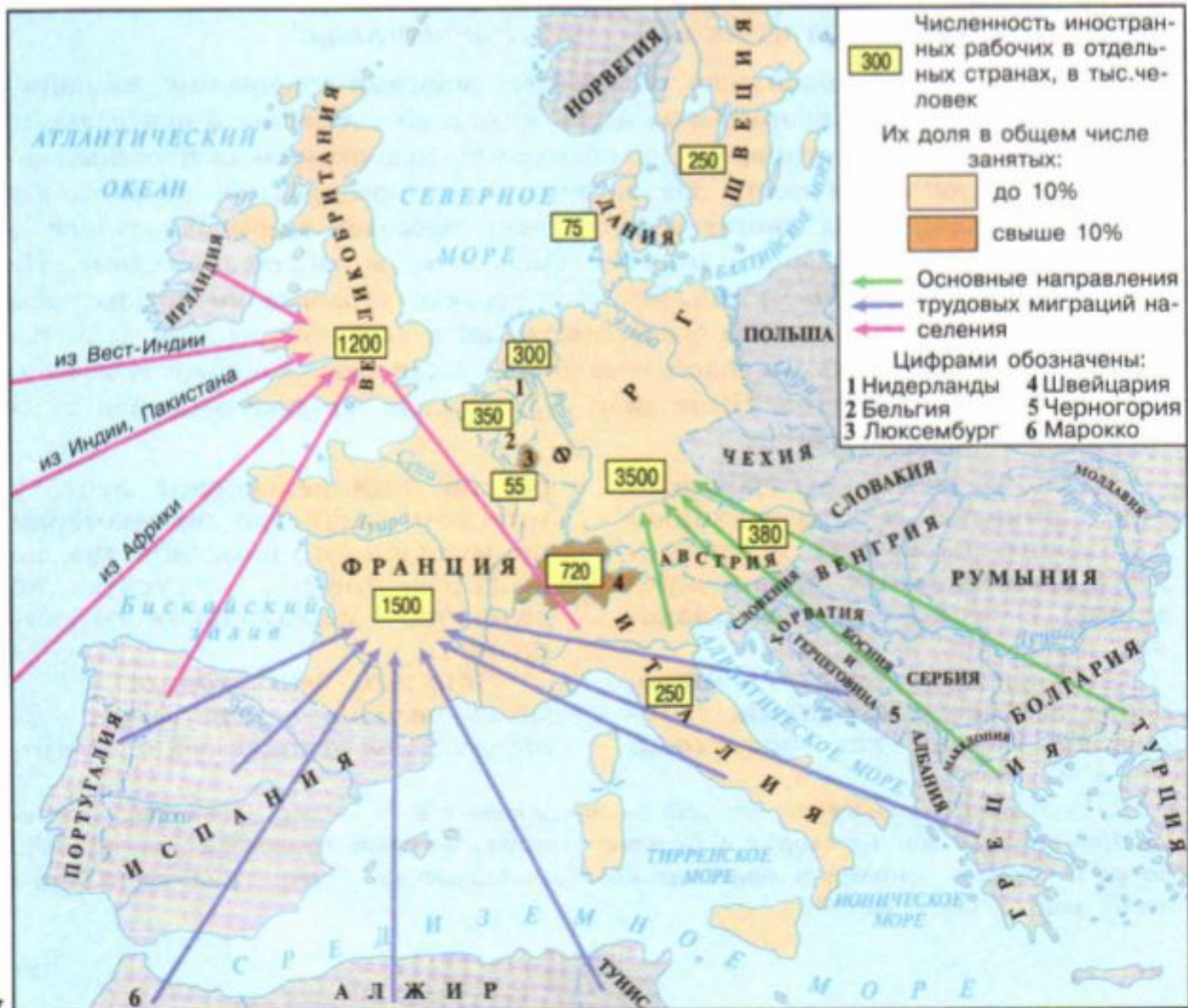


0 250 km

Youth unemployment rate
(most recent year available)



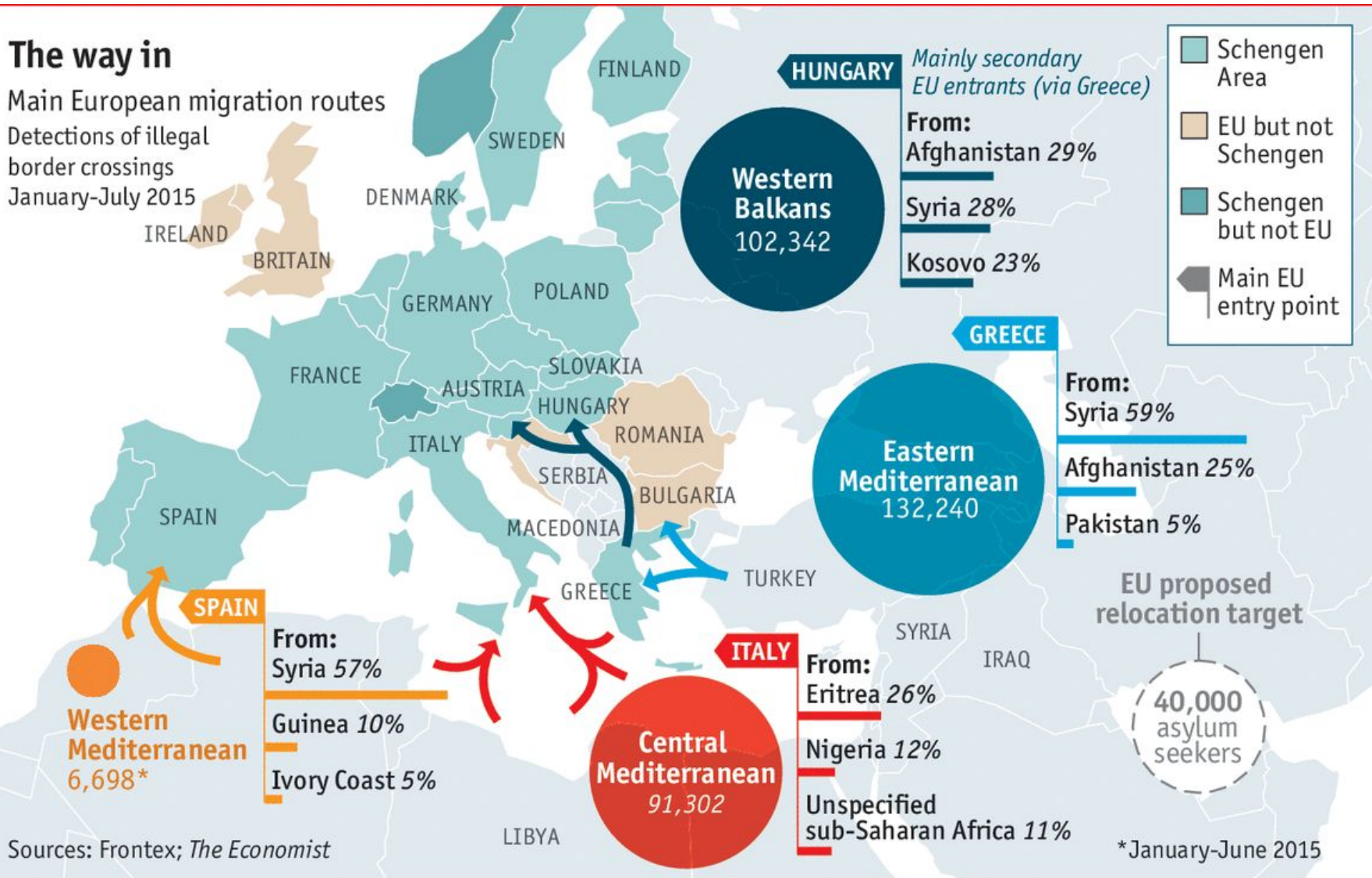
For full references to data sources please see isecities.net



The way in

Main European migration routes

Detections of illegal border crossings
January-July 2015



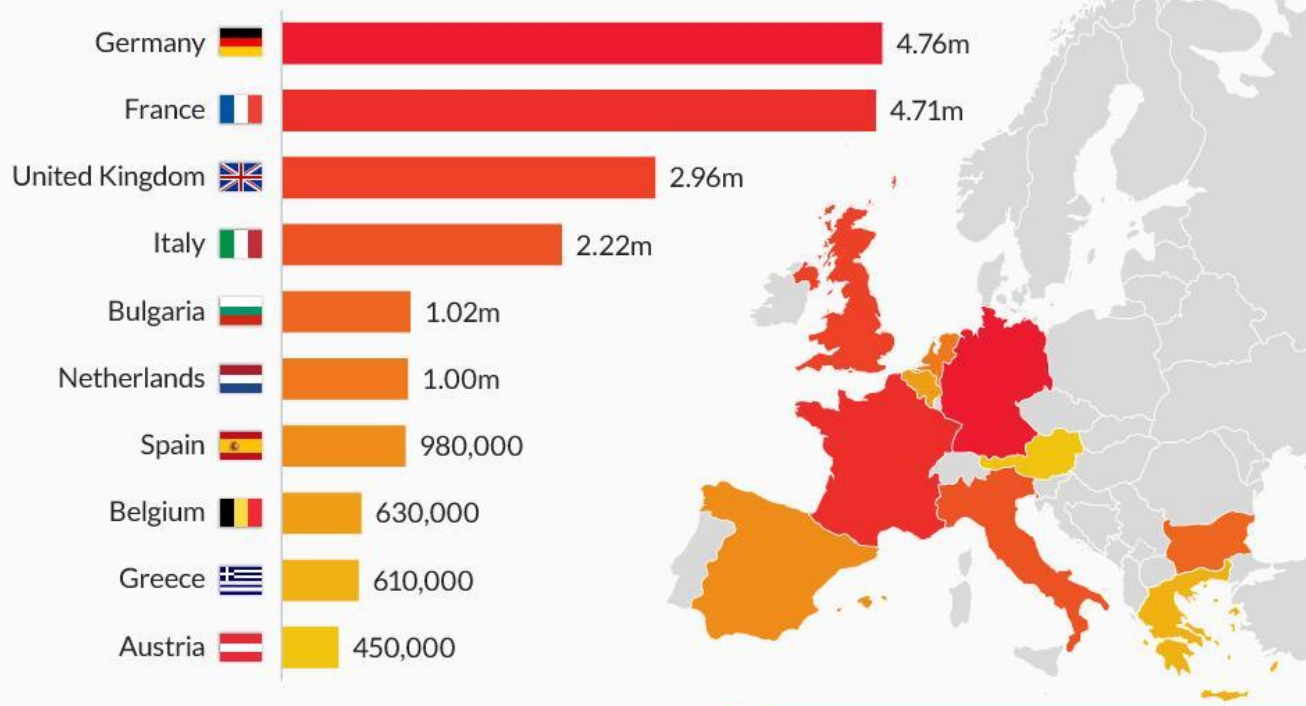
Sources: Frontex; *The Economist*

*January-June 2015

20 млн
25% Роттердама и
Марселя
10% Лондона и Парижа

Europe's largest Muslim populations

The 10 countries with the largest Muslim populations in the EU



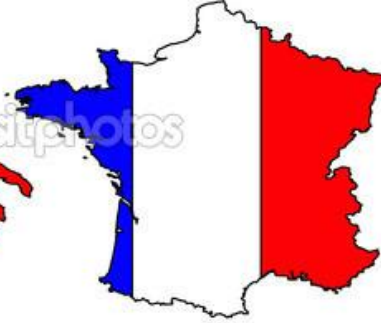
EUROPE

EUROPEAN UNION

- EU Member States
- EU New Members since 2004
- EU New Member 2013
- EU Candidates
- EFTA Member States

© Nations Online Project





GERMANY

NETHERLANDS

BELGIUM

DENMARK

POLAND

Հրեական



Եվրոպական



Հրեական



Задание 5. Составьте пары по принципу «государство — численность его населения»:

- | | |
|-------------------|----------------------|
| 1. Болгария | а) 60 млн человек |
| 2. Великобритания | б) 22,3 млн человек |
| 3. Нидерланды | в) 16, 2 млн человек |
| 4. Румыния | г) 7, 4 млн человек |
| 5. Словения | д) 2,3 млн человек |

Дз

- К/карта
- Линиям разного цвета – субрегионы
- Подписать страны и столицы
- ЕС
- Монархии