

ІНДІЯ





Прапор

Держави

Цікаві факти

- Індія подарувала нам геометрію, алгебру, а також систему чисел і шахи.
- Індійський кінематограф, так званий Боллівуд, обігнав Голлівуд з випуску фільмів. *І це не тільки мюзикли з піснями і танцями, як було раніше, але і достатньо цікаві бойовики, фантастика і навіть жахи.*
- В Індії знаходиться найбільша кількість поштових відділень, а залізниця є найбільшим в країні роботодавцем.
- До 1896 р. ніхто в світі, крім Індії не видобував алмази.
- Основи хірургії зародилися в Індії, більше 2500 років тому. *Вже тоді талановитий лікар Сушурата проводив складні операції на головному мозку і внутрішніх органах.*
- Індія є потужною військовою державою. *Крім розробки і побудови своєї військової техніки, так само активно закуповують озброєння у Росії і США.*
- Серед чоловіків поширена тісна дружба, до такої міри що тут частенько можна зустріти мужчин що йдуть тримаючись за руку або обнявшись. *Це просто така дружба, без сексуального підтексту.*
- Туалетним папером індуси не користуються, замість цього в просунутих місцях поруч з унітазом висить невеличкий душ, а в простіших місцях - кран з водою і кухлик.

Республіка Індія



Географічне положення
У Південній Азії, на пів-
острові Індостан, омивається
водами Індійського океану.



Державний лад
Парламентська респу-
бліка.
Федеративний устрій.



Природні умови і ресурси
Рельєф – здебільшого
рівнинний (Індо-Гангська ни-
зовина, плоскогір'я Декан);
на півночі – високі гори (Гі-
малаї, Каракорум).
Клімат субекваторіальний
мусонний.

Найбільші річки – Ганг, Брах-
мапутра.

Водні. Мінеральні – вугілля,
залізні, марганцеві, хромітові
руди, боксити, руди рідкозе-
мельних металів, титан.



 3,3 млн км²

 1,3 млрд осіб

 Нью-Делі



Населення


2-ге місце за його
кількістю в світі.

Міське населення – 34 %.

Найбільші міста – Делі,
Колката Мумбай.



Економіка
Аграрно-індустріальна
країна;
ВВП (\$2,8 трлн) – 6-та в світі.



Третинний сектор
ІТ-послуги, аутсорсинг,
програмне забезпечення.



Вторинний сектор
Чорна металургія,
нафтопереробна, хімічна,
машинобудування,
текстильна,
целюлозно-паперова.



Первинний сектор
Видобувна.

С/г: рослинництво рис, пше-
ниця, цукрова тростина, ба-
вовник, джут, прянощі, чай.
Тваринництво – скотарство.

Індія є великою півострівною державою в Південній Азії.

Вона межує на заході з Пакистаном та Афганістаном, на півночі – з Китаєм, Непалом та Бутаном, на сході – з Бангладеш і М'янмою.

Морем країна межує із Шрі-Ланкою та Мальдівами.





Індія є переважно рівнинною країною. Її більшу частину становить плоскогір'я *Декан*.

На півночі плоскогір'я переходить у *Індо-Гангську низовину*, сформовану річковими наносами. На крайньому півночі розкинулася система молодих гір *Гімалаїв*.

Клімат країни субекваторіальний мусонний.

Агрокліматичні умови на більшій її частині сприятливі й дають змогу займатися землеробством протягом усього року.

В Індії виділяють *три сезони*: *сухий прохолодний* (листопад – лютий), *сухий жаркий* (березень – травень) та *вологий жаркий* (червень – жовтень). Понад 40 % орних земель зрошуються.

Індія багата на мінеральні ресурси.

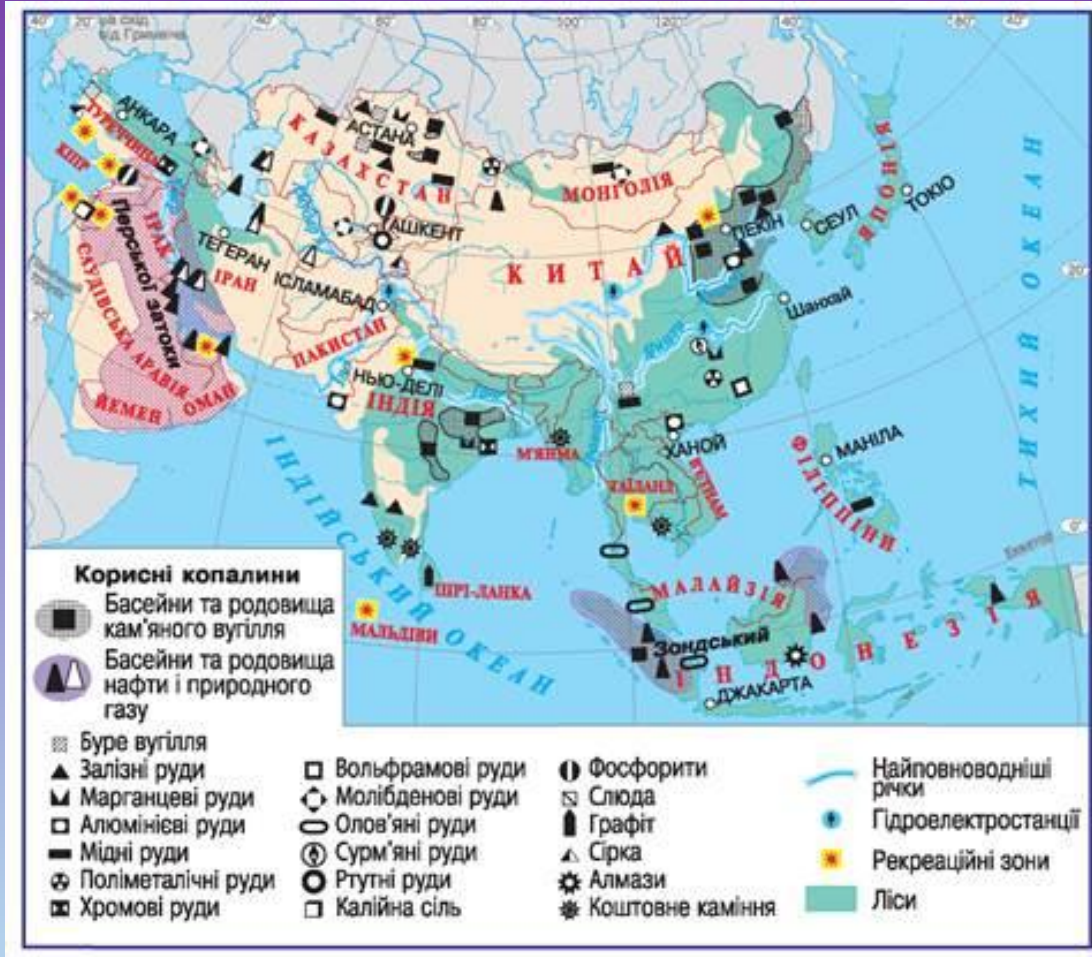
великі родовища паливних ресурсів, перш за все – кам'яного вугілля. $\frac{3}{4}$ його видобутку припадає на Східний басейн, який називають «Індійським Руром».

Нафту та природний газ видобувають на північному сході та шельфі Аравійського моря. **Свої потреби в нафті та природному газі Індія задовольняє лише частково.**

Індія відома значними запасами залізних та марганцевих руд. Їх родовища концентруються в східній та центральній частинах країни.

Покладів руд кольорових металів значно менше. Індія входить до топ-5 країн світу за запасами бокситів. Їх родовища є на сході країни. Там також відомі поклади хромових та цинкових руд, на півночі – мідних руд.

Індія має багаті поклади деякої нерудної сировини. Зокрема країна дає $\frac{4}{5}$ світового експорту слюди. Є також поклади графіту (на північному сході) та кухонної солі (на північному заході).



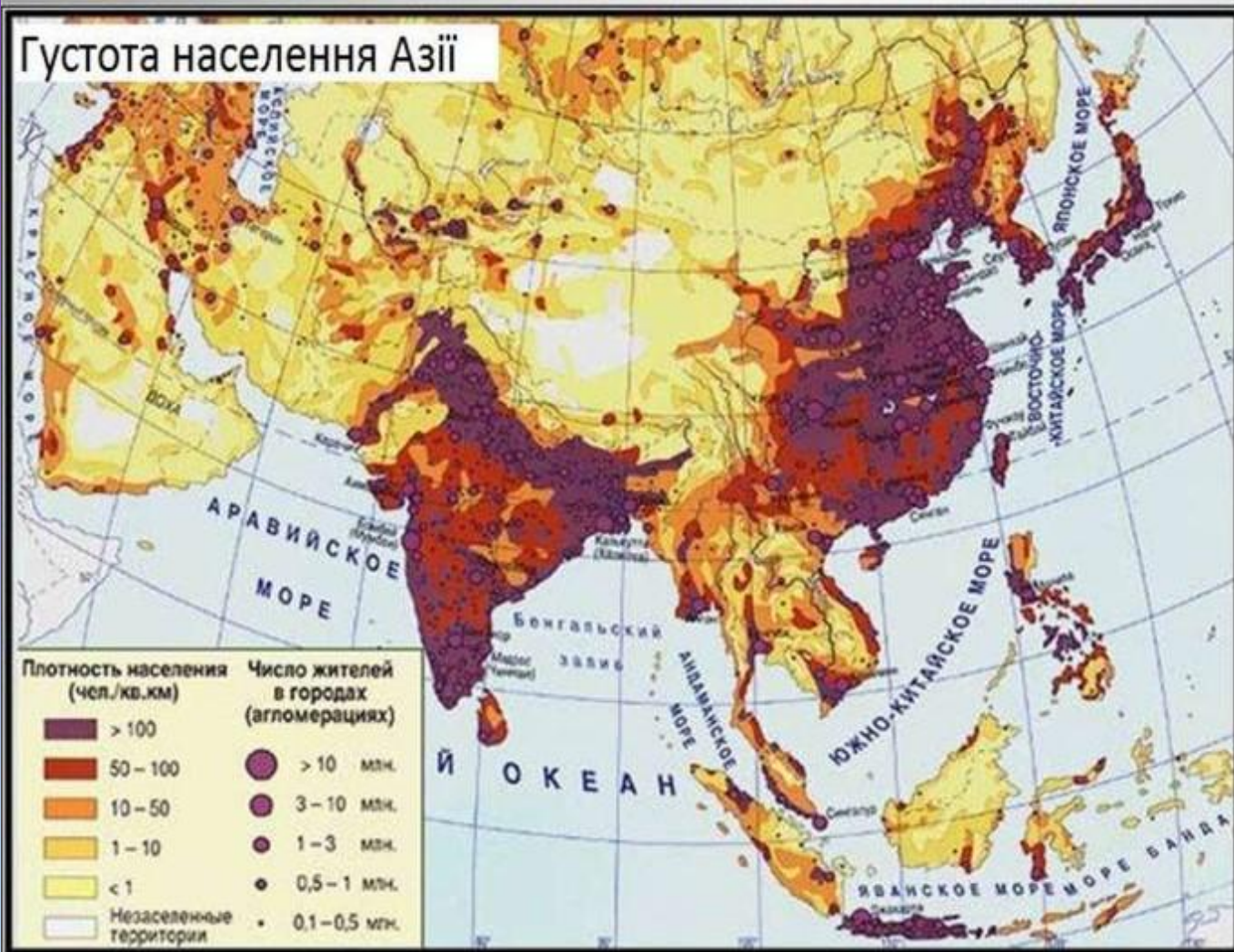


Кожний шостий житель планети – індієць.

- *Трудовим ресурсам притаманні низька вартість оплати праці та поступово зростаючий рівень кваліфікації.*
- *За національним складом населення Індія – найбільш багатонаціональна країна світу. На її території проживає понад 150 націй та народностей.*
- *Релігійний склад населення Індії є досить складним.*

Там сповідують індуїзм (80% людей), мусульманство (14 %), буддизм,

Густота населення Азії



Індія є густозаселеною країною (406,1 особи/км²). Через природні причини найбільше заселена Індо-Гангська низовина – понад 500 осіб/км², найменше – гірські райони півночі – 2 – 4 осіб/км².

Рівень урбанізації – середній: 31,3 %.

Нині в країні є понад 300 міст.

ДОМІНУЮЧІ СКЛАДНИКИ ЕКОНОМІКИ ІНДІЇ

ПЕРВИННИЙ СЕКТОР

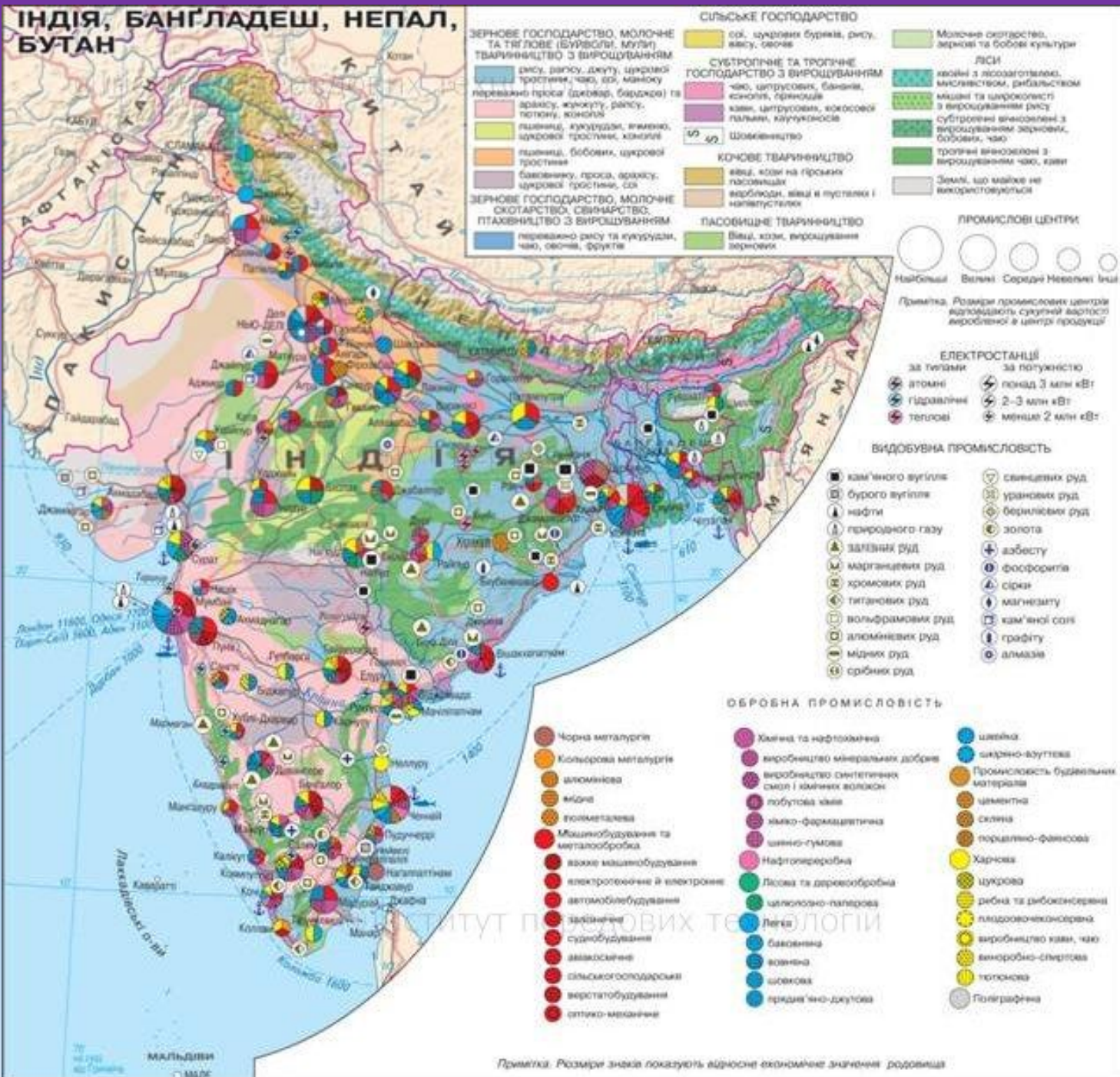
- Рослинництво:
рис, пшениця, бавовник, джут, цукрова тростина, тютюн, арахіс, чай, тропічні фрукти
- Тваринництво:
вівці, домашня птиця, свині, велика рогата худоба
- Рибальство: *креветки*
- Видобування мінеральних ресурсів

ВТОРИННИЙ СЕКТОР

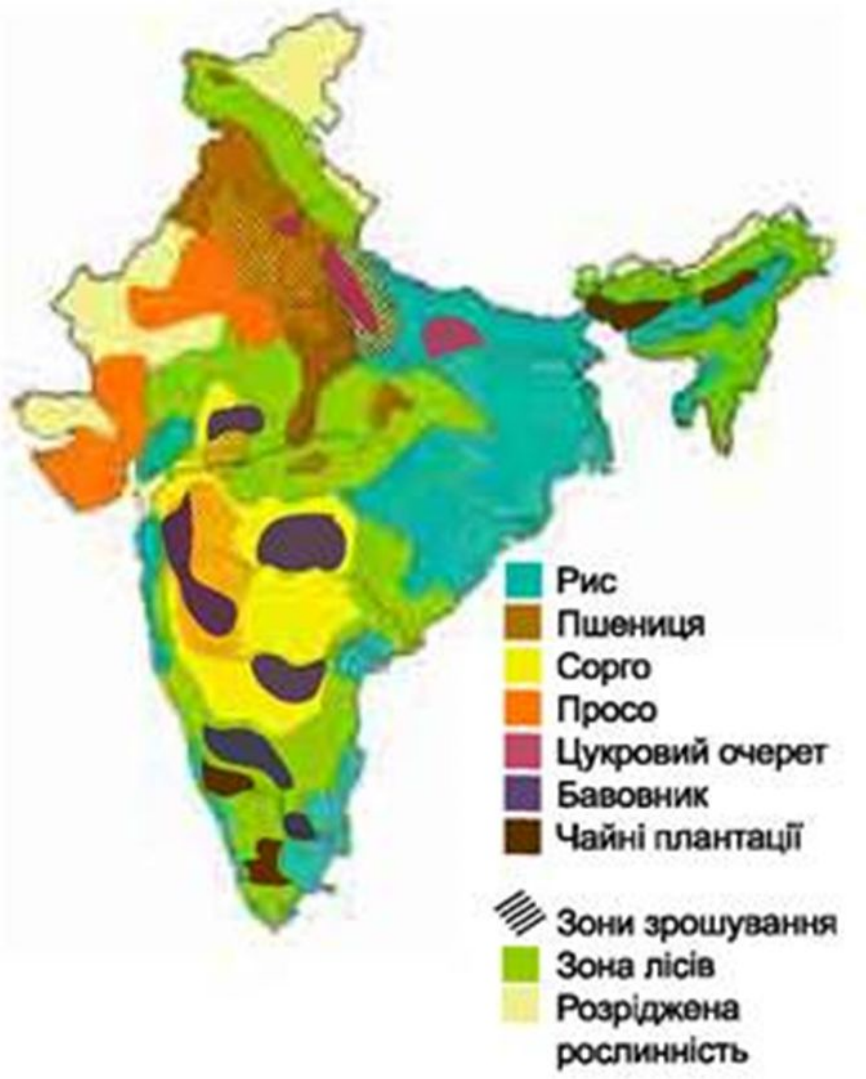
- Металургія
- Машинобудування
- Хімічне виробництво
- Текстильне та швейне виробництва

ТРЕТИННИЙ СЕКТОР

- Комп'ютерне програмування
- ІТ-аутсорсинг
- Наука
- Фінансова діяльність
- Кіноіндустрія
- Транспортна система



Індія є аграрно-індустріальною країною зі значним контрастами економічного розвитку.



- Основу економіки країни становить *багатоукладне сільське господарство*, в якому в землеволодінні переважає приватний сектор.
- У виробничій структурі сільського господарства Індії *яскраво виражена рослинницька спрямованість*, що пов'язана з вегетаріанством та релігійними причинами.
- *Рослинництво* забезпечує понад 75% всієї вартості сільськогосподарської продукції. Індія увійшла до *першої трійки країн світу за вирощуванням пшениці, рису, чаю, цукрової тростини, арахісу, тютюну, картоплі*.
- Роль *тваринництва* є *другорядною*. За поголів'ям великої рогатої худоби (15 % світу) Індія є *безперечним лідером* через релігійні догмати індуїзму, однак за споживанням м'яса – *посідає одне з останніх місць у світі*.



- В Індії сформувалася потужна транспортна система. Головну роль у перевезеннях виконує залізничний транспорт.
- За протяжністю залізниць Індія поступається США, Росії та Китаю.

Основу індійського експорту становлять сільськогосподарська й промислова сировина, продовольчі товари, тканини та одяг, фармацевтика, коштовне каміння та ювелірні вироби, машини й устаткування, побутова техніка, сталь та металовироби, а також продукція програмового забезпечення.

Провідні статті індійського імпорту – це нафта й нафтопродукти, машини та устаткування, транспортні засоби, прокат кольорових металів, електронні комплектуючі, мінеральні добрива.

Найбільші торговельні партнери Індії – Китай, США, ОАЕ, Сінгапур, Велика Британія, Швейцарія.



Національний одяг - сари




Одне з найбільш відвідуваних місць - Храм Лотоса

Дім поклоніння



Розташований у місті Нью-Делі



Священна ріка – річка Ганг



Древнє місто Хампі – вражаючі руїни величезного стародавнього міста



У Хампі знаходяться
численні пам'ятники,
що колись були
частиною
стародавнього міста

Тадж-Махал

Цей величезний мавзолей розташований у Агрі й побудований із білого мармуру за наказом імператора моголів Шаха Джахана на згадку про його кохану дружину.



Печери Аджанти

були створені у II столітті до н.е зі скелі у формі підкови уздовж ріки Вагора.

Вони

використовувалися буддистськими ченцями як молитовні зали й монастирі протягом приблизно дев'яти століть.



Золотий храм Хармандір-Сахіб

Золотий храм стоїть у центрі штучного озера, й дорога до нього лежить вузьким мармуровим мостом - колись вважалося, що пройти до святилища можуть тільки праведники, і шлях через озеро прирівнювався до очищення душі.

Храмовий комплекс розкиданий по досить великій площі і складається з декількох десятків будівель, але центральне місце в ньому займає Золотий храм. Це невелика двоповерхова будівля з альтанкою на даху, яку вдень займають читці, які виголошують уривки зі священної книги.



Д/з 1. Вивчити параграф № 30,31 стор. 136-144 Географія (рівень стандарту) : підручник для 10 класу Автори: Кобернік С., Коваленко Р.

https://portfel.info/load/10_klas/geografija/kobernik_2018_rik/31-1-0-25804

2. Уявіть, що ви здійснили тижневу подорож до Індії. Опишіть свої враження у вигляді есе «Індія очима українця».

