


Куркинская районная  
библиотека  
2017 год.

# Видео-выставка: «Земля Тульская, край родной»


К 240-летию  
Тульской губернии




**Родина – в этом небольшом слове заключено столько глубокого смысла!  
Наша Родина – Россия, великая и могучая держава со своей историей и традициями.**

**Но у каждого человека есть ещё и своя малая родина, частичка душевного тепла.  
Малая родина – это место, где человек родился, вырос, учился, где живут его  
родные. Любовь к ней поселяется в сердце человека навсегда.**

**Осознание своей Родины, чувства любви к ней возникают не сразу. И для каждого этот  
процесс происходит по-разному. Для ребенка в детстве важнее всего мать и отец. Но,  
подрастая, он начинает испытывать привязанность к друзьям, к родной улице, к реке, к  
лесам, полям, к своему селу или городу. И неважно, чем является твоя Родина:  
большим промышленным городом или маленькой деревенькой и как этот город  
или деревня выглядят. Главное то, что это всё родное, знакомое тебе с  
детства.**



**В Центральном Федеральном округе России расположена наша малая родина, любимый сердцу – Тульский край. Несколько тысячелетий назад территория, которую ныне занимает Тульская область, была покрыта дремучими лесами.**

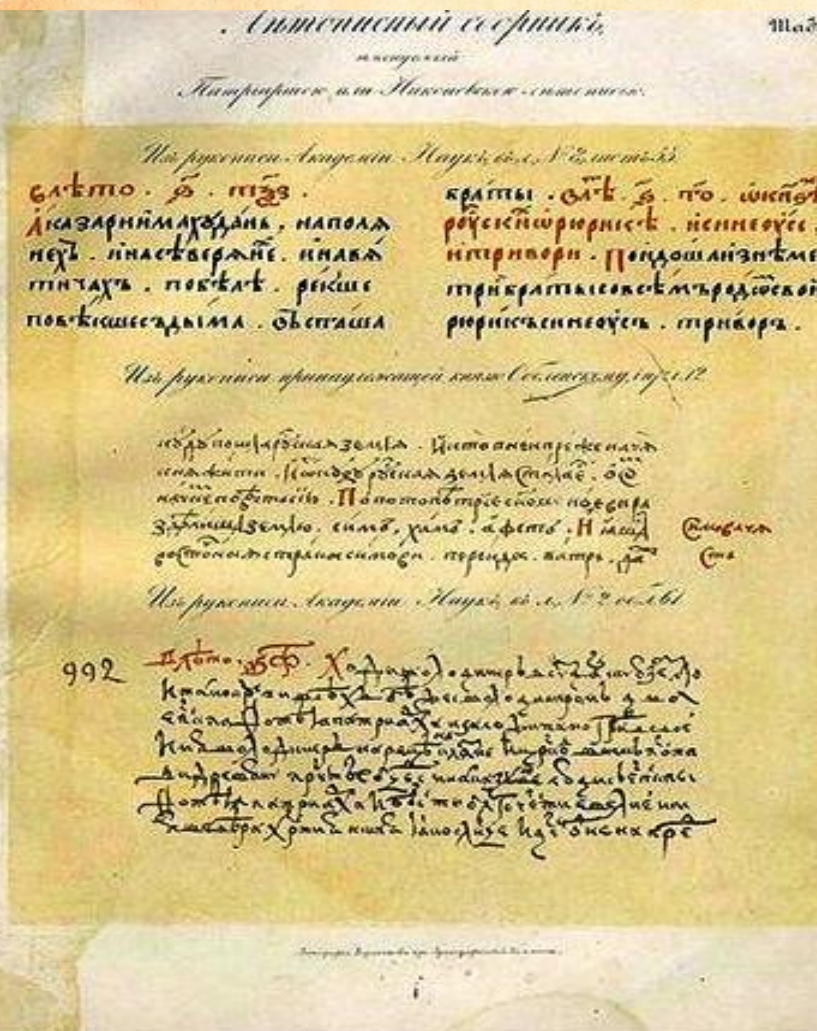


Примерно в 5 тысячелетии до нашей эры, здесь стали селиться люди, сначала это были племена «балтов» и «финно-угров». Они занимались охотой и рыболовством, у них первыми стало зарождаться скотоводство, а затем и земледелие. В 8-9 веке на берегах рек Оки, Упы и Верхнего Дона переселились славяне, большинство из них принадлежало славному племени Вятичей. Они умели выплавлять железо и делать из него топоры, серпы, стрелы и наконечники.

Начиная с 9-10 века на земле Вятичей проходил важный Донской торговый путь. Об этом говорят вещи, найденные в тех местах: Золотые иностранные монеты, бронзовые и костяные гребни, предметы конской упряжи.



Туляки с гордостью подчёркивают в разговорах: «Тула на один год старше Москвы». В летописи созданной в 12 веке, она впервые упоминается при описании событий 1146 года. Но большинство историков недоверчиво относятся к этой дате. Они считают её домыслом летописца, потому что этот факт не подтверждался более ранними летописями. Не найдены пока и другие доказательства истинности существования города Тулы в 12 веке.



Упоминание о Туле  
 в Никоновской летописи 12 века

*Первое же достоверное упоминание о Туле содержится в договоре великого князя Дмитрия Ивановича Донского от 1382 года. С этого момента и до 1447 года о городе говорится в документах и летописях Московского, Рязанского и Литовского княжества ещё 4 раза. В 1507 году московский государь Василий III повелел поставить «Город каменный на Туле» у слияния рек Упы и Тулицы.*


*С речкой Тулицей, видимо тесно связано и название города – Тула. Владимир Иванович Даль, известный языковед и писатель 19 века толковал слово Тула, как «скрытое, недоступное место, затулье, притулье для защиты».*

## Первые упоминания о Тульском крае



Тула известна с 1146. Первое упоминание в Никоновской летописи датируется 1146 годом, однако еще ранее упоминаются поселения «на старом городище» при впадении речки Тулицы в р. Упу, название которой легло в название города. Позднее, в XIV в., после татаро-монгольского нашествия, это поселение стало центром ремесла и торговли, подвластным рязанским князьям. После разгрома полчищ Мамай на поле Куликовом в 1380 г. происходит объединение русских земель вокруг Москвы, а во 2-й половине XV в.

Тула входит в состав единого Российского государства. Входила в Рязанское княжество, с 1503 в Московском государстве. В 16—17 вв. важный укрепленный пункт на южной окраине Московского государства, центр засечной черты. В 1552 выдержала осаду войск крымского хана Девлет-Гирея I. В 1607 в Тульском кремле оборонялись восставшие крестьяне во главе с И. И. Болотниковым. С конца 16 в. известны оружейные мастера в Туле., которая в 17 в. становится центром железоделательной промышленности на базе местных железных руд.




**Тульский кремль – одно из древнейших сооружений Тулы. За свою долгую историю он много чего пережил – осады, войны, разрушения. Строился кремль в три этапа. Вначале в 1507 году его стали возводить из камня, но в связи с постоянными набегами крымских татар строительство в 1509 году приняло иной характер: вместо камня мастера стали применять дерево, что позволило им закончить строительство в более короткие сроки.**

**Поскольку боевые качества деревянной крепости уступали каменной, в 1514 году строительство из камня было продолжено.**



*Особенность Тульского кремля в его расположении, он окружён склонами, а не стоит на возвышенности, как Московский, Новгородский.*

*Спасская башня (недалеко от площади Челюскинцев) – была построена напротив Спасской церкви. Первоначальное её название «Вестовая». Потому что, на Спасской башне, когда то висел набатный колокол. Тревожный звон его разносился над городом и извещал туляков о приближении врага или пожаре, а под башней хранили порох.*



**Тула в 18 веке**



*Наша малая родина богата своей историей, она воспитала талантливых и великих людей. В нашем посёлке жили и работали известные художники, писатели, врачи и учителя, происходили значительные события для нашей страны, были созданы памятники истории и культуры.*

*Но начнём мы нашу экскурсию с краткой исторической справки, а именно вспомним откуда возникло название посёлка и как он был образован.*

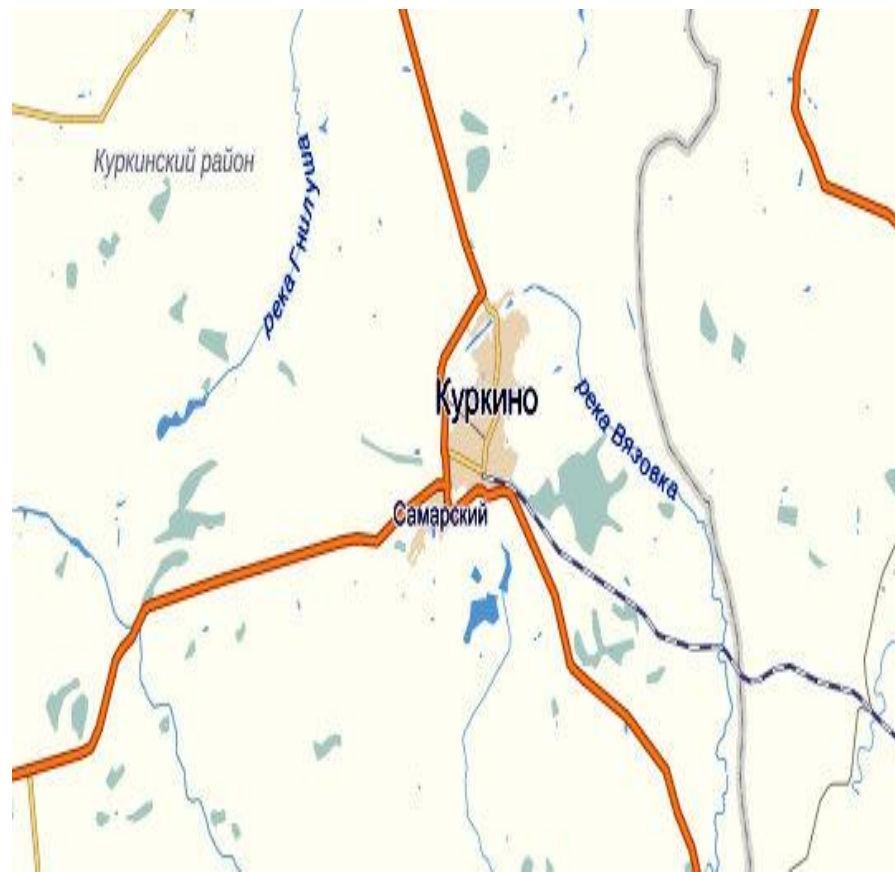


**Куркино - старинное село, возникшее на истоке реки Вязовка (в других источниках Вязовня или Язовня) на правом притоке Дона во второй половине 16 столетия.**

**Первое упоминание о Куркино в письменных источниках относится к 1676 году. Сначала село входило в Данковский уезд Рязанской губернии, а затем – в Ефремовский уезд Тульской губернии.**




**Фрагмент старинной топографической карты 19 века посёлка Маслово Куркинского района**



**Фрагмент карты посёлка Куркино Река Вязовка**


*На протяжении всей своей великой истории наш посёлок имел разные названия. Есть легенда, что своё первоначальное название Куркино получило от известного разбойника Курки, который жил в то время в наших краях. Он промышлял разбоем и грабил купцов, которые ехали на ярмарку.*

*Затем село называли Богословское, в честь расположенного в нашем посёлке церковного храма Иоанна Богослова (1839 - 1845 гг.)*



*Храм Иоанна Богослова в наше время*



 *Храм Иоанна Богослова  
Фото из архива Куркинского районного музея*

**Ещё одно название посёлка - Лутохино, оно было дано в честь полковника Юрия Петровича Лутохина, который стал помещиком нашего села в 18 веке.**

**До сих пор Куркинские краеведы спорят, какое первоначальное название было у посёлка - Куркино, Богословское, Лутохино или наоборот. К сожалению точнее сказать это нельзя, слишком мало информации осталось о том**



**Ручная роспись на литье.  
Фигурка Юрия Петровича Лутохина  
Стрелецкий голова, Россия 17 век.**



**Стрельцы Московских Стрелецких полков Лутохина и Ивана Полтева.**

*Мифы и легенды нашего края на протяжении многих веков передавались из поколения в поколение, развиваясь, вбирая в себя коллективный опыт человечества и отражая его представление о миропорядке, нравственности и красоте. Сквозь легенды мы как в зеркале видим те события, которые в давние времена происходили на нашей родной земле.*



**«Куркино - старинное село. Раньше здесь были дремучие леса. В леса бежали преступники, да и просто обычный люд от строгих государственных законов.**

**Именно здесь в лесах в 16 веке возникло поселение. Здесь строили избушки, занимались охотой, ловлей рыбы.**

**По преданию, в наших местах примерно в конце 18 века проживали три разбойника Курка, Ефрем и Епифан».**



*Через Куркино (тогда ещё Лутихино) проходил большой тракт – Большак. Через него перегоняли скот, с юга на Москву везли заморские товары. В овраге, что рассекал Куркино пополам, обосновалась шайка разбойников под предводительством Курки. В этом месте было удобно нападать на богатых купцов. Но кони у купцов были добрые, да быстрые, и погоняли их нещадно.*

*И если находились счастливики, которым повезло проехать это место (в частности дремучий лес), то на окраине они становились на колени и многократно осеняли себя крестным знаменем, крестились.*



**Село Кресты (старое название Зиновьево-Ивановские Кресты)**



**Кресты. Церковь Введения Пресвятой Богородицы во Храм**

**Святой источник Прощённый колодец находится на берегу реки Дон в 12 км от Красного холма – музея «Куликово поле», и недалеко от села Грибоедово.**

**По преданию, в этом источнике Дмитрий Донской омывал раны своих воинов и прощался с ними после Куликовской битвы.**

**Теперь на этом месте бежит небольшой источник, который и носит название Прощеного колодца. А в 2001 г. он был освящен патриархом Алексием II.**

**Сюда часто приезжают туристы и местные жители набрать святой воды или искупаться в целебном источнике.**





**Чем славится наш край – так это своей природой. Она единственная и неповторимая во всем мире. Нашу местность знают и любят не только люди, которые здесь проживают. Она известна и далеко за просторами государства. И всё это благодаря местным памятникам природы.**

**Самой важной достопримечательностью нашего района является, один из наиглавнейших памятников не только местного, но и федерального значения – Куликово Поле.**



**«Утро на поле Куликовом».  
Художник А.П. Бубнов. 1943–1947.**



**«Поединок Пересвета с Челубеем  
на Куликовом Поле»  
Художник: Авилов Михаил Иванович**

**Куликово Поле – первое ратное поле России. Оно представляет из себя не только исторический памятник, это место также считается природным Заповедником. В 1960-е годы там открылся филиал областного краеведческого музея «Куликово поле», который стал в 1965 году Государственным военно - историческим и природным музеем - заповедником. Он расположен рядом с д. Ивановка, в 20 км от посёлка Куркино по автотрассе Куркино – Кимовск.**

**В 25 октября 2016 года на Куликовом поле открылся новый музейный комплекс «Поле Куликовской битвы».**



**Музейный комплекс  
«Поле Куликовской битвы»**



**Колонна на Куликовом поле**


*До наших времён дошли здания так или иначе связанные с деятельностью знаменитых людей, оставивших знаменитый след в истории России.*

*Жителям посёлка знакомо здание вневедомственной охраны, бывшее некогда Куркинской волостной управой. В нём в голодные годы Л.Н. Толстой принимал крестьян, приходивших к нему со всей округи с просьбами. Здесь же в память этим событиям установлена мемориальная доска.*



**Здание вневедомственной охраны.  
Фото 2009 г.**

**В нашем районе в том или ином виде сохранились чуть больше десятка церквей: три из них - действующие: храм Иоанна Богослова, находящийся непосредственно в посёлке Куркино, Храм Сергия Радонежского на Куликовом поле, и храм Михаила Архангела в с. Михайловском.**



**Храм Иоанна Богослова п. Куркино**



**Храм Михаила Архангела в с. Михайловском**



**Храм Сергия Радонежского на Куликовом Поле**

*Замечательные архитектурные памятники – церковь Николая Угодника в Маслово, Храм в деревне Куликовка. Екатерининская церковь села Никитского (1800), Введенская церковь в Крестах, ещё противятся разрушающему духу времени.*



**Храм в с. Екатериненское**



**Храм в деревне  
Куликовка**

*Только через историю можно постичь духовный мир предков, понять его язык и культуру. Историю надо знать – это элементарное уважение предков. В тоже время история предлагает нам нечто гораздо большее, чем существующие в прошлом события, которые привели к созданию современного мира.*

*Зная, что общего мы разделяем с людьми в прошлом, а попутно изучив, как сильно их жизнь отличается от нашей в настоящем, мы способны повернуть будущее в лучшую сторону.*

