



ПАНОРАМА

Курская дуга - битва под
«Прохоровкой» 1943 год.

Проект составил:

Фатхутдинов Александр 11 класс

Исполнители проекта:

Дмитриев Андрей 10 класс и

Фатхутдинов Александр 11 класс.

Руководитель: Ромих Владимир

Викторович.

Хочу начать с того что тема нашего Практико - ориентированного проекта «ПАНОРАМА КУРСКАЯ БИТВА»

Является актуальной в наше время, а актуальность его в том что необходимо для нас для всех, детям на уроках истории, а взрослым просто вспомнить ту страшную

битву, можем сказать, что наша панорама может стать наглядным пособием, как на уроках истории так и для внеклассной работы.

Почему?. Зачем ?. Для чего выбрали именно эту тему, спросите вы ? Но ответ прост, люди начинают забывать про историю Великой Отечественной Войны, это все

что надо просто узнать и довести до молодёжи то, что у них должно остаться в памяти.

А начнём мы с того что возьмём маленький отрывок Великой Отечественной Войны,

которая была в 1943 году с 5 июля по 23 августа.

За это время в бою погибло 863 тысячи солдат Советских войск.

В де
при
сраж



ЦЕЛЬ: Создание панорамы – наглядное пособие для уроков истории и внеклассных мероприятий.

Задачи:

- Изучить историю тех событий.
- Сопоставить диораму с событиями тех дней.
- Создать модель эпизодов той битвы.
- Воссоздать ландшафт Курской дуги.
- Собрать модели воинов и техники тех времён.
- Спроектировать местоположение объектов на панораме.

Изучение истории тех событий.

- Курская битва с 5 июля по 23 августа 1943 год.

В планы немецкого Командования на Курской дуге входило окружение и разгром войск Центральных и Воронежских фронтов Советской армии и нанесение удара в тыл Юго-Западного фронта. Тем самым они рассчитывали взять реванш за Сталинград.

Ими была разработана специальная операция «Цитадель».

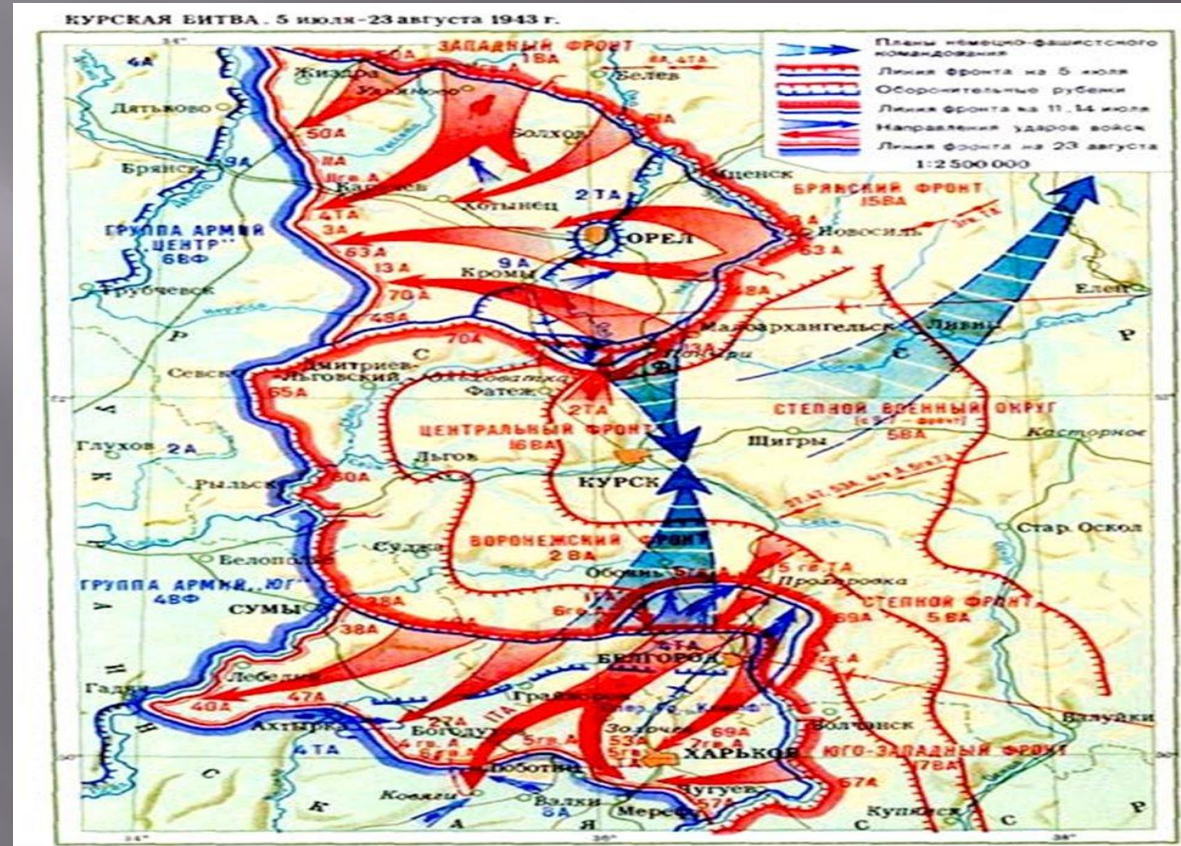


Схема битвы на Курской дуге.

СРАЖЕНИЕ ПОД ПРОХОРОВКОЙ.

Сражение между частями Германской и Советской армий в ходе оборонительной фазы Курской битвы.

Произошло 12 июля 1943 года на Южном фронте Курской дуги.



Поле боя, в те времена.



Наступление тяжёлых танков немецких Войск.

Курская дуга.

Представляла собой выступ глубиной около 150 и шириной до 200 километров, обращённый в Западную сторону.

Дуга эта образовалась в ходе зимнего наступления Красной армии и последовавшего контрнаступления вермахта на Восточной Украине.

Сражение на Курской дуге принято разделять на три части: Курскую оборонительную операцию, длившуюся с 5 по 23 июля, Орловскую (12 июля – 18 августа) и Белгородско-Харьковскую. (3 – 23 августа).



Сопоставление диорамы с событиями тех дней.



События тех дней на холсте художников.



Диорама этих событий.

Создаём ландшафт Курской дуги.



Из подручных материалов,
монтажной
пенной и аэрозольной краской,
создаём

Примеряем модели воинов и
вооружения
Советских и Немецких войск.

Создаём модели эпизодов той битвы.




Имитация
взрыва.



Сосредоточение в
окопах
Советских войск

Имитация дыма и огня на поле боя диорамы, с помощью (ватына, краски и диодных лампочек.)



Перед тем как собрать модели, мы выбрали в интернет магазинах, технику и вооружения

Великой Отечественной Войны, по истории битвы на Курской дуге, составили список

Советских и Немецких войск участвующих в этом сражении.

- Советский истребитель танков ИСУ 152 «Зверобой»
- Советский тяжёлый танк ИС-2
- Немецкий средний танк Т-У Пантера AUSF.D
- Немецкий тяжёлый танк с башней хеншель T-VI Королевский тигр AUSF.
- Советский легкий танк Т-26
- Советский средний танк Т-34\85
- Советские мотто-стрелки
- Советская противотанковая 45-мм
- Советский мотоцикл М-72
- Советские разведчики
- Советская кадровая пехота
- Советская полковая пушка 76-мм



Собираем модели воинов и техники тех времён.

СКЛЕИВАЕМ МОДЕЛИ СОВЕТСКИХ И НЕМЕЦКИХ СОЛДАТ И РАСКРАШИВАЕМ.

СОБРАЛИ МОДЕЛИ ТАНКОВ НЕМЕЦКИХ И СОВЕТСКИХ ВОЙСК, А ТАК-ЖЕ СОЛДАТ.



Проектируем объекты
на панораме, по
фрагментам кадров тех
времен.




Хроника фотографий боя на Курской дуге.

Создали баннер огня и дыма на фоне заднего плана ДИОРАМЫ!



Наша панорама с Юга -Западной стороны Курской дуги.

Создали баннер огня и дыма на фоне заднего плана ДИОРАМЫ!



Южная сторона ДИОРАМЫ вдоль реки Сейм.

**Панорама станет наглядным
пособием учащимся школы
как на уроках истории так в его
внеклассной работе.**

**Наш долг заключается в сохранении и
приумножении
памяти о тех событиях. Этот подвиг
на всегда останется
в сердцах людей, которые по истине
ценят историю и любят
свою страну.**

**СПАСИБО ЗА
ВНИМАНИЕ**

ДО СКОРЫХ ВСТРЕЧ!!!