

ІНДЫЯ

ІНДСКАЯ
ЦЫВІЛІЗАЦЫЯ





Magadha

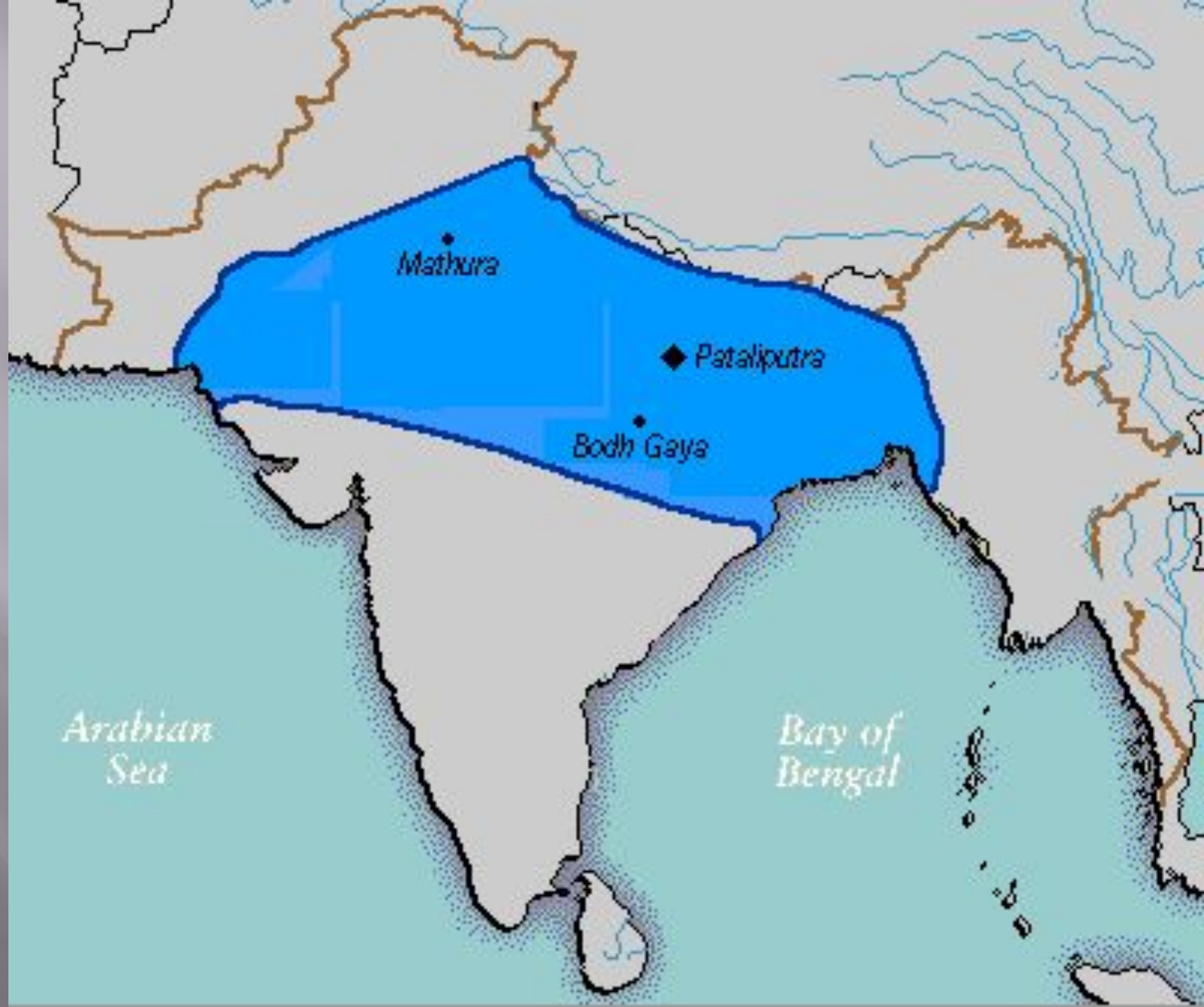
Bombay

*Arabian
Sea*

Madras

*Bay of
Bengal*

Colombo



Mathura

◆ Pataliputra

● Bodh Gaya

Arabian Sea

Bay of Bengal

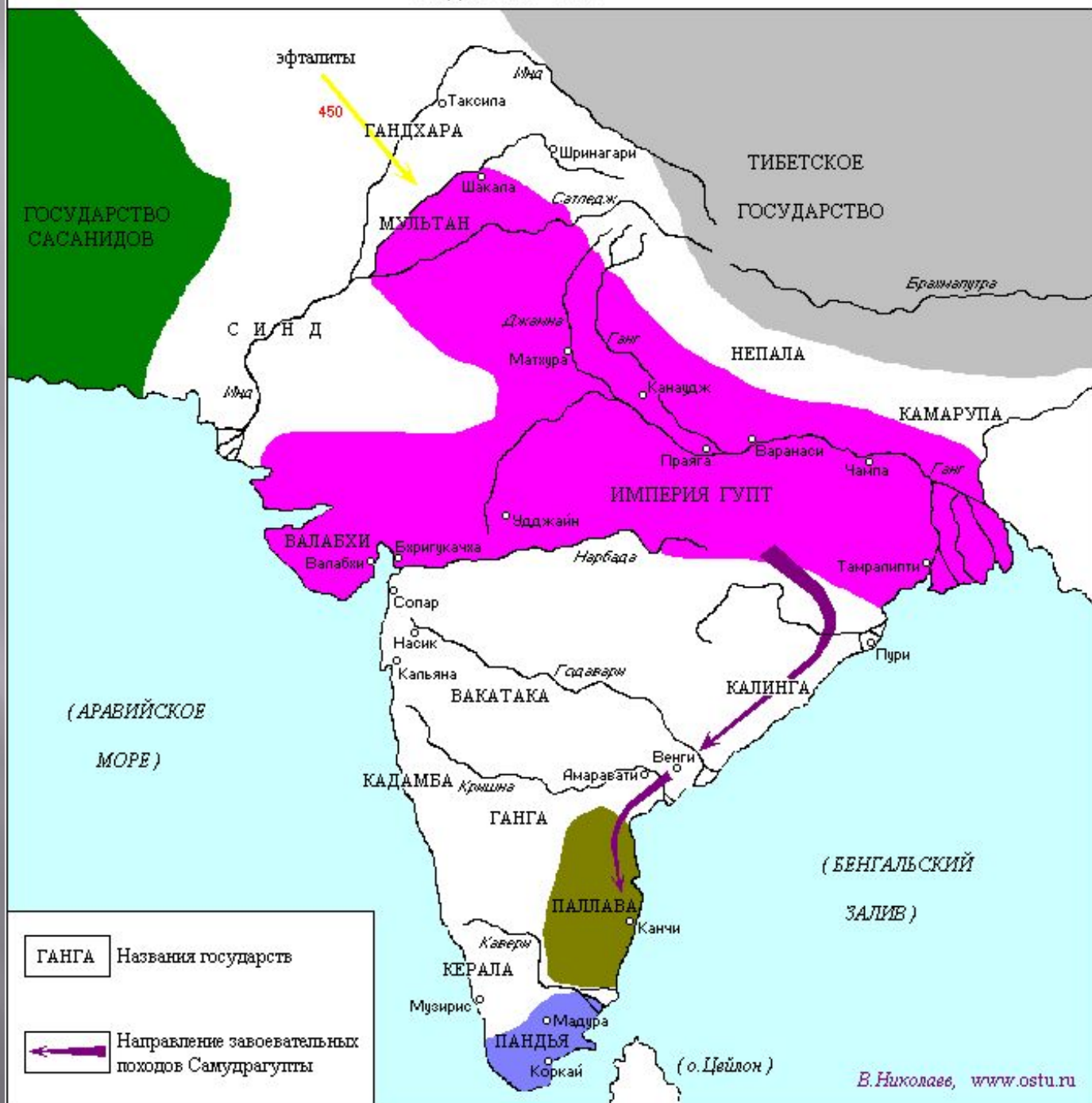


AYODHA
PATALIPUTRA

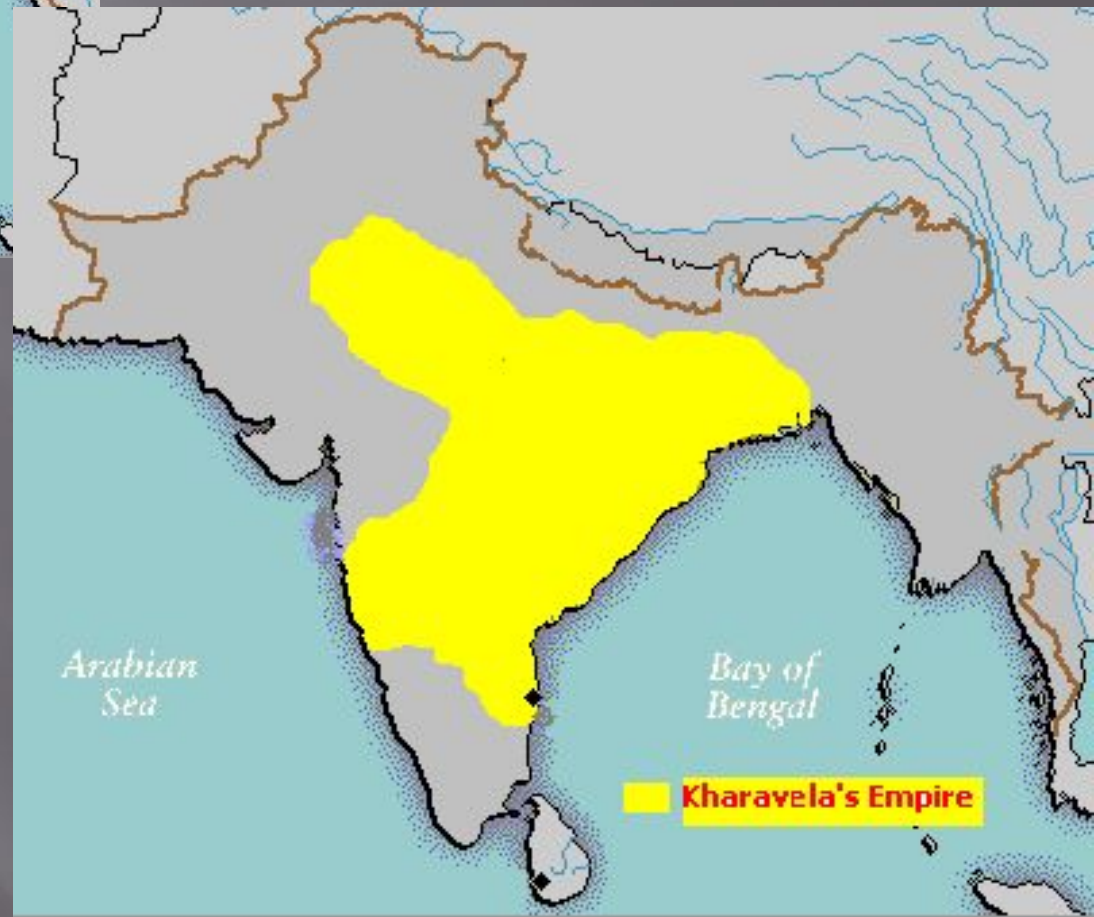
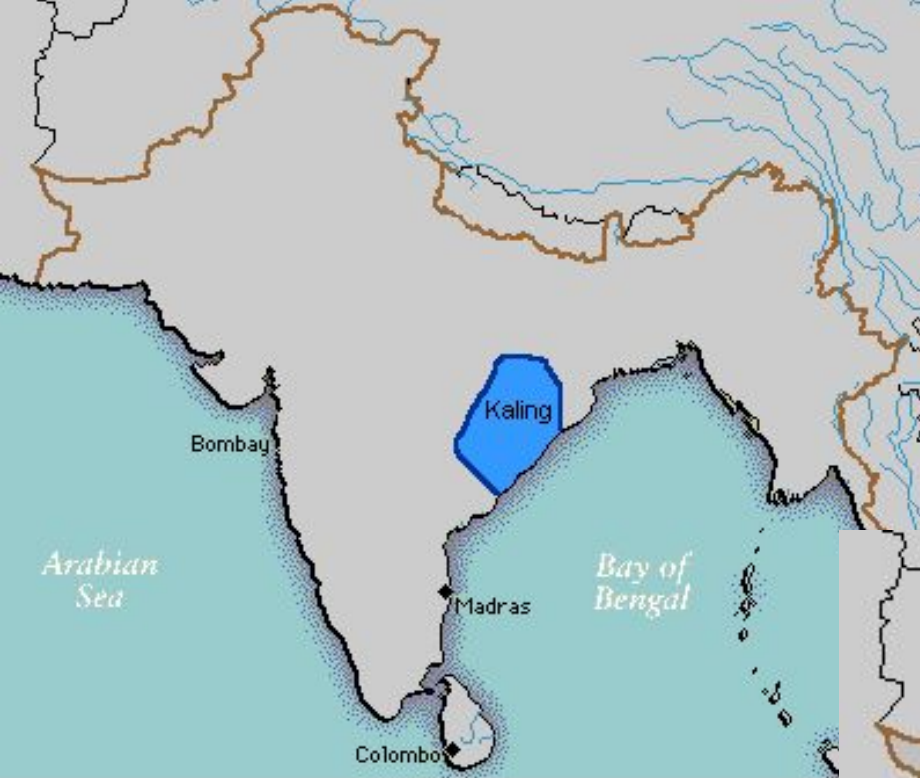
MAURYAN
EMPIRE
(250 BC)

TAMRAPARNI

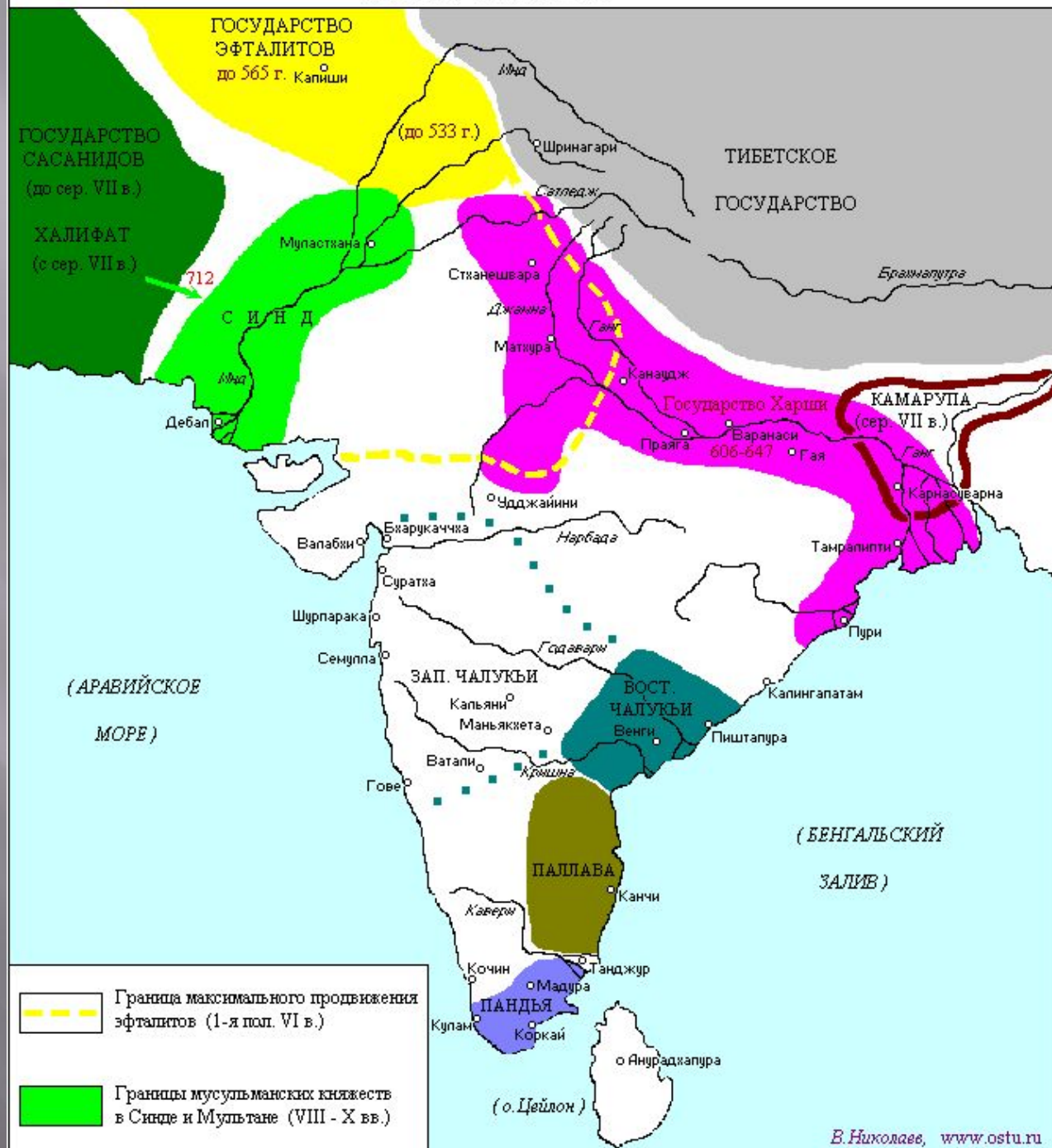
ИНДИЯ В IV - V ВВ.



Калінга



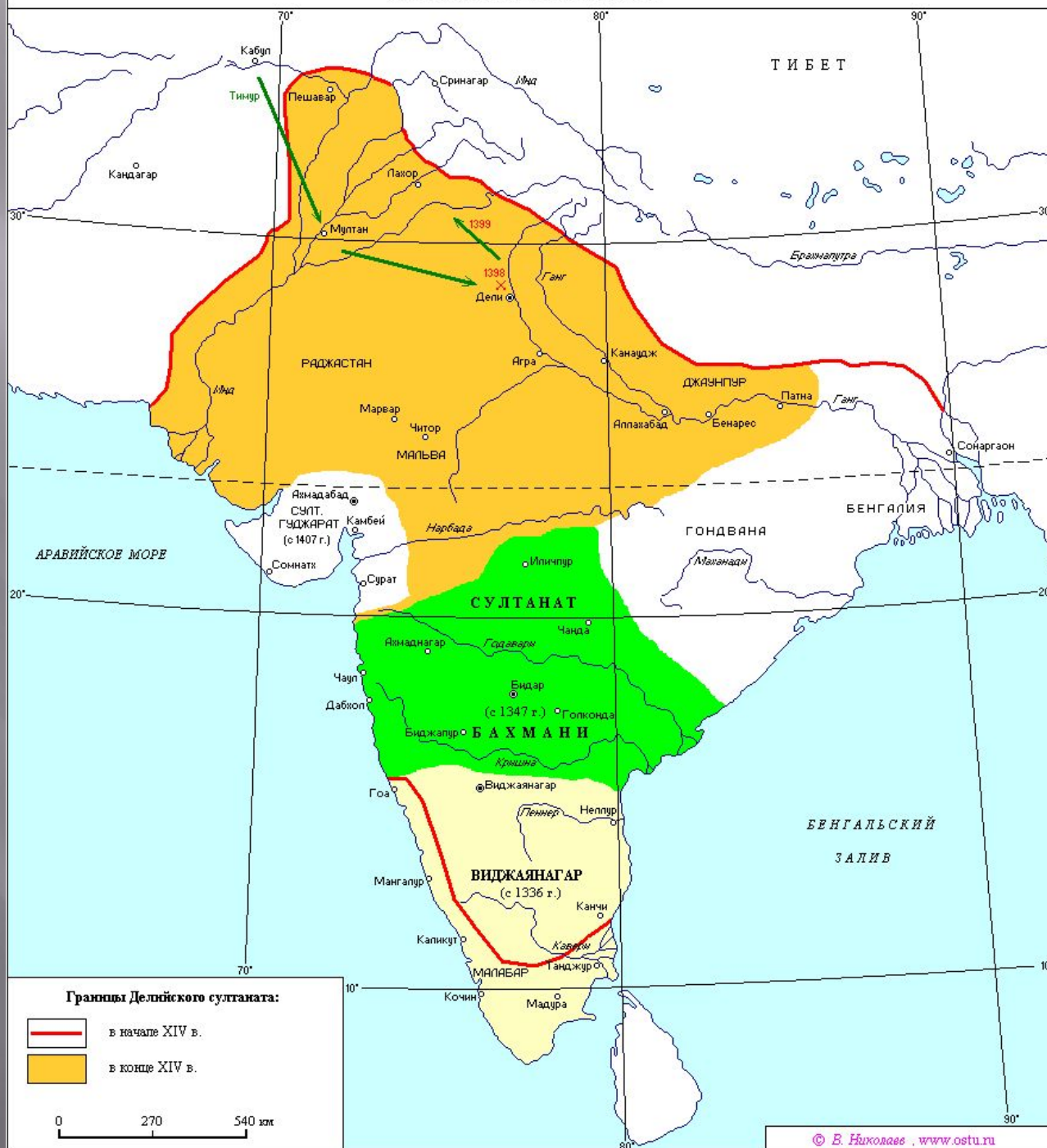
ИНДИЯ В VI - нач. VIII вв.



ИНДИЯ в XI - XIII вв.



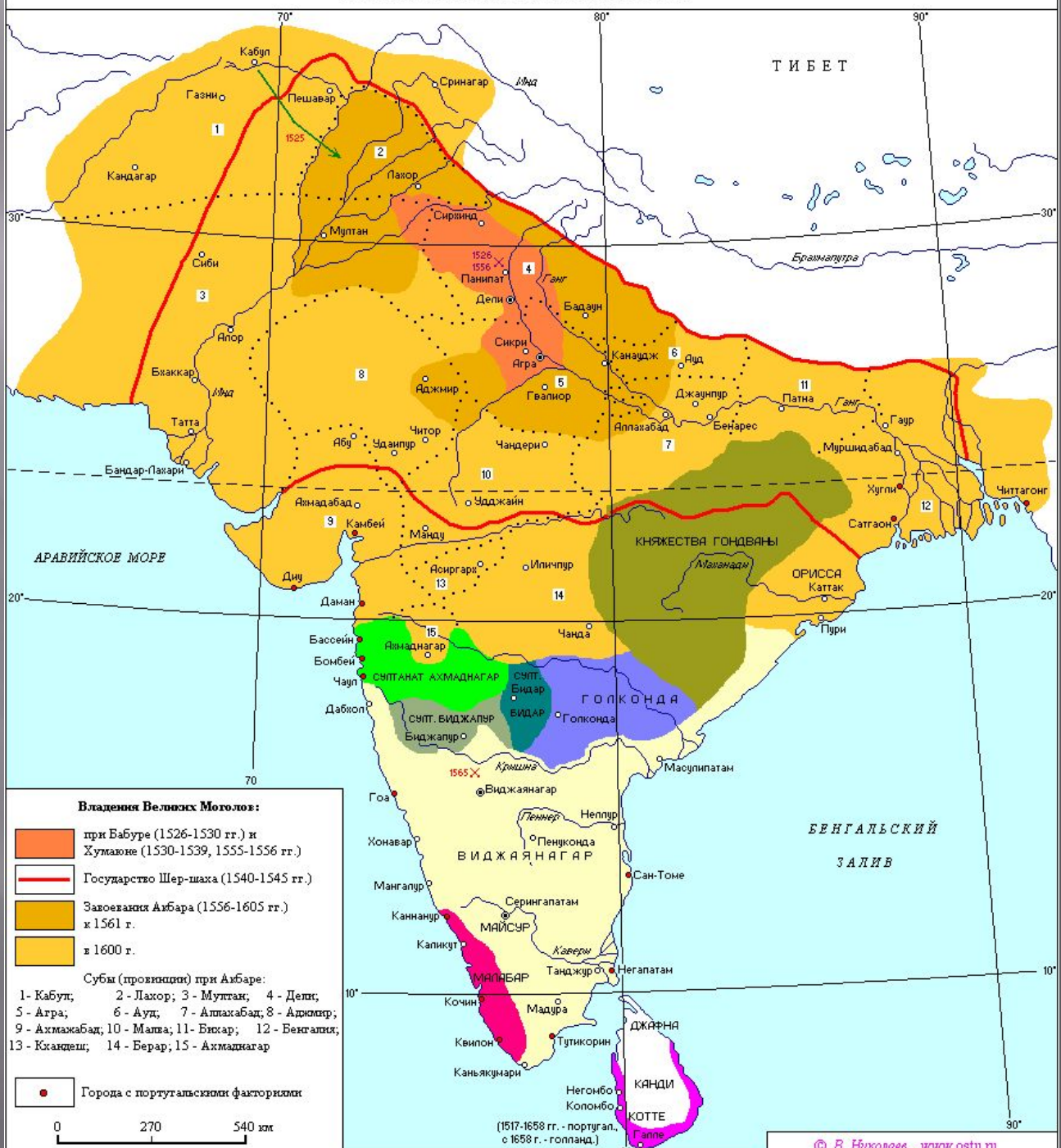
ДЕЛИЙСКИЙ СУЛТАНАТ В XIV- XV вв.



Границы Делийского султаната:

- в начале XIV в.
- в конце XIV в.

0 270 540 км



Владения Великих Моголов:

- при Бабуре (1526-1530 гг.) и Хумайуне (1530-1539, 1555-1556 гг.)
- Государство Шер-шаха (1540-1545 гг.)
- Завоевания Акбара (1556-1605 гг.) и 1561 г.
- в 1600 г.

Субы (провинции) при Акбаре:

- 1 - Кабул; 2 - Лахор; 3 - Мултан; 4 - Дели;
- 5 - Агра; 6 - Ауд; 7 - Аллахабад; 8 - Аджмир;
- 9 - Ахмамабад; 10 - Малта; 11 - Бихар; 12 - Бенгалия;
- 13 - Кхаджур; 14 - Берар; 15 - Ахмаднагар

Города с португальскими факториями

0 270 540 км

ИНДИЯ В XVIII в.



Сучасная Индия



