

МИНИСТЕРСТВО НАУКИ И ВЫСШЕГО ОБРАЗОВАНИЯ РОССИЙСКОЙ ФЕДЕРАЦИИ
Федеральное государственное бюджетное образовательное учреждение
высшего образования
«ТЮМЕНСКИЙ ИНДУСТРИАЛЬНЫЙ УНИВЕРСИТЕТ»
ИНСТИТУТ СЕРВИСА И ОТРАСЛЕВОГО УПРАВЛЕНИЯ
Кафедра геодезии и кадастровой деятельности



КУРСОВОЙ ПРОЕКТ
Количественный учет земель на территории
населенного пункта районного подчинения Дербьши

Разработал: студент группы КН-01

Ф.И.О.

Проверил: _____ (ФИО преподавателя)

Защищен «__» _____ 2018г.

С оценкой _____

Тюмень, 2018

МИНИСТЕРСТВО НАУКИ И ВЫСШЕГО ОБРАЗОВАНИЯ РОССИЙСКОЙ ФЕДЕРАЦИИ
Федеральное государственное бюджетное образовательное учреждение
высшего образования
«ТЮМЕНСКИЙ ИНДУСТРИАЛЬНЫЙ УНИВЕРСИТЕТ»
ИНСТИТУТ СЕРВИСА И ОТРАСЛЕВОГО УПРАВЛЕНИЯ
Кафедра геодезии и кадастровой деятельности



КУРСОВОЙ ПРОЕКТ
**Кадастровое и территориальное зонирование земель
населенного пункта районного подчинения Дербыши**

Разработал: студент группы КН-01

Ф.И.О.

Проверил: _____ (ФИО преподавателя)

Защищен «__» _____ 2018г.

С оценкой _____

Тюмень, 2018

МИНИСТЕРСТВО НАУКИ И ВЫСШЕГО ОБРАЗОВАНИЯ РОССИЙСКОЙ ФЕДЕРАЦИИ
Федеральное государственное бюджетное образовательное учреждение
высшего образования
«ТЮМЕНСКИЙ ИНДУСТРИАЛЬНЫЙ УНИВЕРСИТЕТ»
ИНСТИТУТ СЕРВИСА И ОТРАСЛЕВОГО УПРАВЛЕНИЯ
Кафедра геодезии и кадастровой деятельности



КУРСОВОЙ ПРОЕКТ
Кадастровое зонирование земель
населенного пункта районного подчинения Дербыши
Установление границы населенного пункта

Разработал: студент группы КН-01

Ф.И.О.

Проверил: _____ (ФИО преподавателя)

Защищен «__» _____ 2018г.

С оценкой _____

Тюмень, 2018

МИНИСТЕРСТВО НАУКИ И ВЫСШЕГО ОБРАЗОВАНИЯ РОССИЙСКОЙ ФЕДЕРАЦИИ
Федеральное государственное бюджетное образовательное учреждение
высшего образования
«ТЮМЕНСКИЙ ИНДУСТРИАЛЬНЫЙ УНИВЕРСИТЕТ»
ИНСТИТУТ СЕРВИСА И ОТРАСЛЕВОГО УПРАВЛЕНИЯ
Кафедра геодезии и кадастровой деятельности



КУРСОВОЙ ПРОЕКТ
Кадастровое зонирование земель
населенного пункта районного подчинения Дербыши
Установление границ кадастровых массивов и кварталов

Разработал: студент группы КН-01

Ф.И.О.

Проверил: _____ (ФИО преподавателя)

Защищен «__» _____ 2018г.

С оценкой _____

Тюмень, 2018

МИНИСТЕРСТВО ОБРАЗОВАНИЯ И НАУКИ РОССИЙСКОЙ ФЕДЕРАЦИИ
Федеральное государственное бюджетное образовательное учреждение
высшего образования
«ТЮМЕНСКИЙ ИНДУСТРИАЛЬНЫЙ УНИВЕРСИТЕТ»
ИНЖЕНЕРНО-ЭКОНОМИЧЕСКИЙ ИНСТИТУТ

Кафедра землеустройства и кадастра



КУРСОВОЙ ПРОЕКТ
Количественный учет земель на территории
населенного пункта районного подчинения Дербьши

Разработал: студент группы КН-01

Ф.И.О.

Проверил: _____ (ФИО преподавателя)

Защищен «__» _____ 2017г.

С оценкой _____

Тюмень, 2017

МИНИСТЕРСТВО ОБРАЗОВАНИЯ И НАУКИ РОССИЙСКОЙ ФЕДЕРАЦИИ
Федеральное государственное бюджетное образовательное учреждение
высшего образования
«ТЮМЕНСКИЙ ИНДУСТРИАЛЬНЫЙ УНИВЕРСИТЕТ»
ИНЖЕНЕРНО-ЭКОНОМИЧЕСКИЙ ИНСТИТУТ

Кафедра землеустройства и кадастра



КУРСОВОЙ ПРОЕКТ

**Кадастровое и территориальное зонирование земель
населенного пункта районного подчинения Дербыши**

Разработал: студент группы КН-01

Ф.И.О.

Проверил: _____ (ФИО преподавателя)


Защищен «__» _____ 2017г.

С оценкой _____

Тюмень, 2017

МИНИСТЕРСТВО ОБРАЗОВАНИЯ И НАУКИ РОССИЙСКОЙ ФЕДЕРАЦИИ
Федеральное государственное бюджетное образовательное учреждение
высшего образования
«ТЮМЕНСКИЙ ИНДУСТРИАЛЬНЫЙ УНИВЕРСИТЕТ»
СТРОИТЕЛЬНЫЙ ИНСТИТУТ

Кафедра землеустройства и кадастра



КУРСОВОЙ ПРОЕКТ
Количественный учет земель на территории
населенного пункта районного подчинения Дербьши

Разработал: студент группы КН-01

Ф.И.О.

Проверил: _____ (ФИО преподавателя)


Защищен «__» _____ 2016г.

С оценкой _____

Тюмень, 2016

МИНИСТЕРСТВО ОБРАЗОВАНИЯ И НАУКИ РОССИЙСКОЙ ФЕДЕРАЦИИ
Федеральное государственное бюджетное образовательное учреждение
высшего образования
«ТЮМЕНСКИЙ ИНДУСТРИАЛЬНЫЙ УНИВЕРСИТЕТ»
СТРОИТЕЛЬНЫЙ ИНСТИТУТ

Кафедра землеустройства и кадастра



КУРСОВОЙ ПРОЕКТ

**Кадастровое и территориальное зонирование земель
населенного пункта районного подчинения Дербыши**

Разработал: студент группы КН-01

Ф.И.О.

Проверил: _____ (ФИО преподавателя)


Защищен «__» _____ 2016г.

С оценкой _____

Тюмень, 2016

МИНИСТЕРСТВО ОБРАЗОВАНИЯ И НАУКИ РОССИЙСКОЙ ФЕДЕРАЦИИ
Федеральное государственное бюджетное образовательное учреждение
высшего профессионального образования
«ТЮМЕНСКИЙ ГОСУДАРСТВЕННЫЙ АРХИТЕКТУРНО-СТРОИТЕЛЬНЫЙ УНИВЕРСИТЕТ»

Кафедра землеустройства и кадастра



КУРСОВОЙ ПРОЕКТ
Количественный учет земель на территории
населенного пункта районного подчинения Дербьши

Разработал: студент группы КН-01

Ф.И.О.

Проверил: _____ (ФИО преподавателя)


Защищен «__» _____ 2015г.

С оценкой _____

Тюмень, 2015

МИНИСТЕРСТВО ОБРАЗОВАНИЯ И НАУКИ РОССИЙСКОЙ ФЕДЕРАЦИИ
Федеральное государственное бюджетное образовательное учреждение
высшего профессионального образования
«ТЮМЕНСКИЙ ГОСУДАРСТВЕННЫЙ АРХИТЕКТУРНО-СТРОИТЕЛЬНЫЙ УНИВЕРСИТЕТ»

Кафедра землеустройства и кадастра



КУРСОВОЙ ПРОЕКТ

**Кадастровое и территориальное зонирование земель
населенного пункта районного подчинения Дербыши**

Разработал: студент группы КН-01

Ф.И.О.

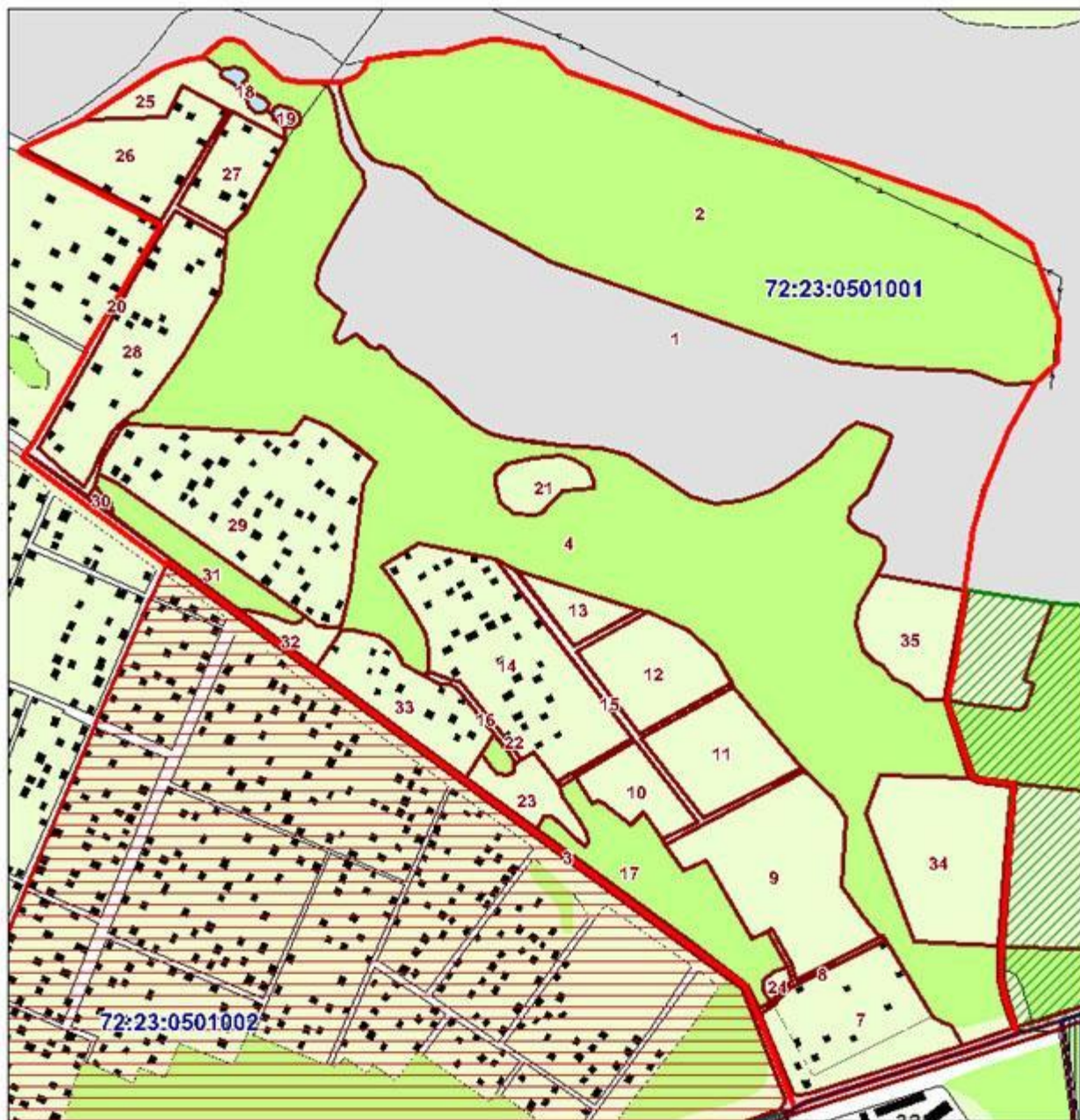
Проверил: _____ (ФИО преподавателя)

Защищен «__» _____ 2015г.



С оценкой _____

Тюмень, 2015

Учет угодий на территории населенного пункта Дербыши в кадастровом квартале 72:23:0501001



Условные обозначения :

-  граница контура угодья
- 21** номер контура угодья
-  граница кадастрового квартала 72:23:0501001

Масштаб: 1 см = 85 м