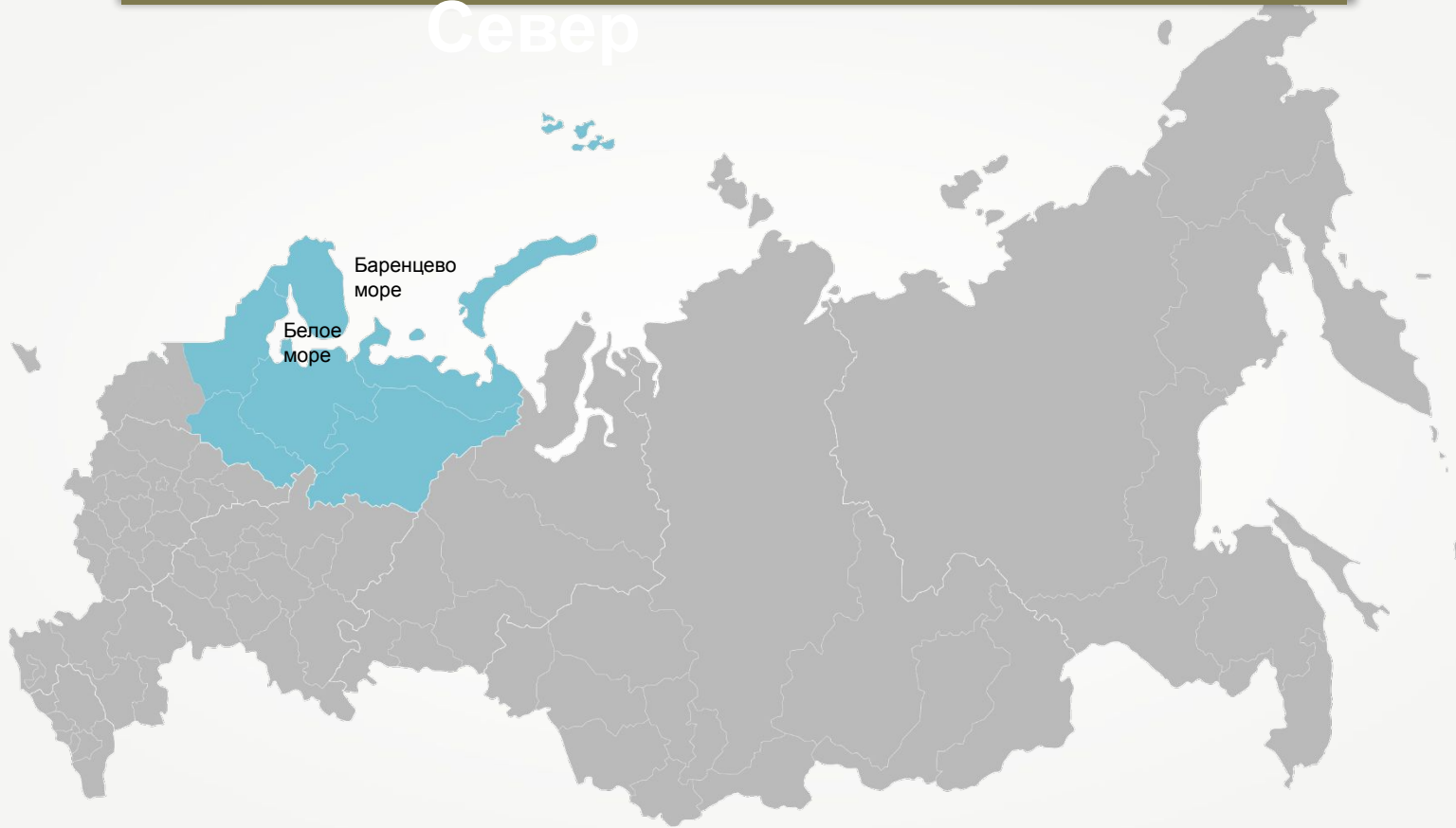




Европейский Север



Европейский Север



Европейский Север



Северо-Западный федеральный округ





Северная



Нев



Онежское



Белое

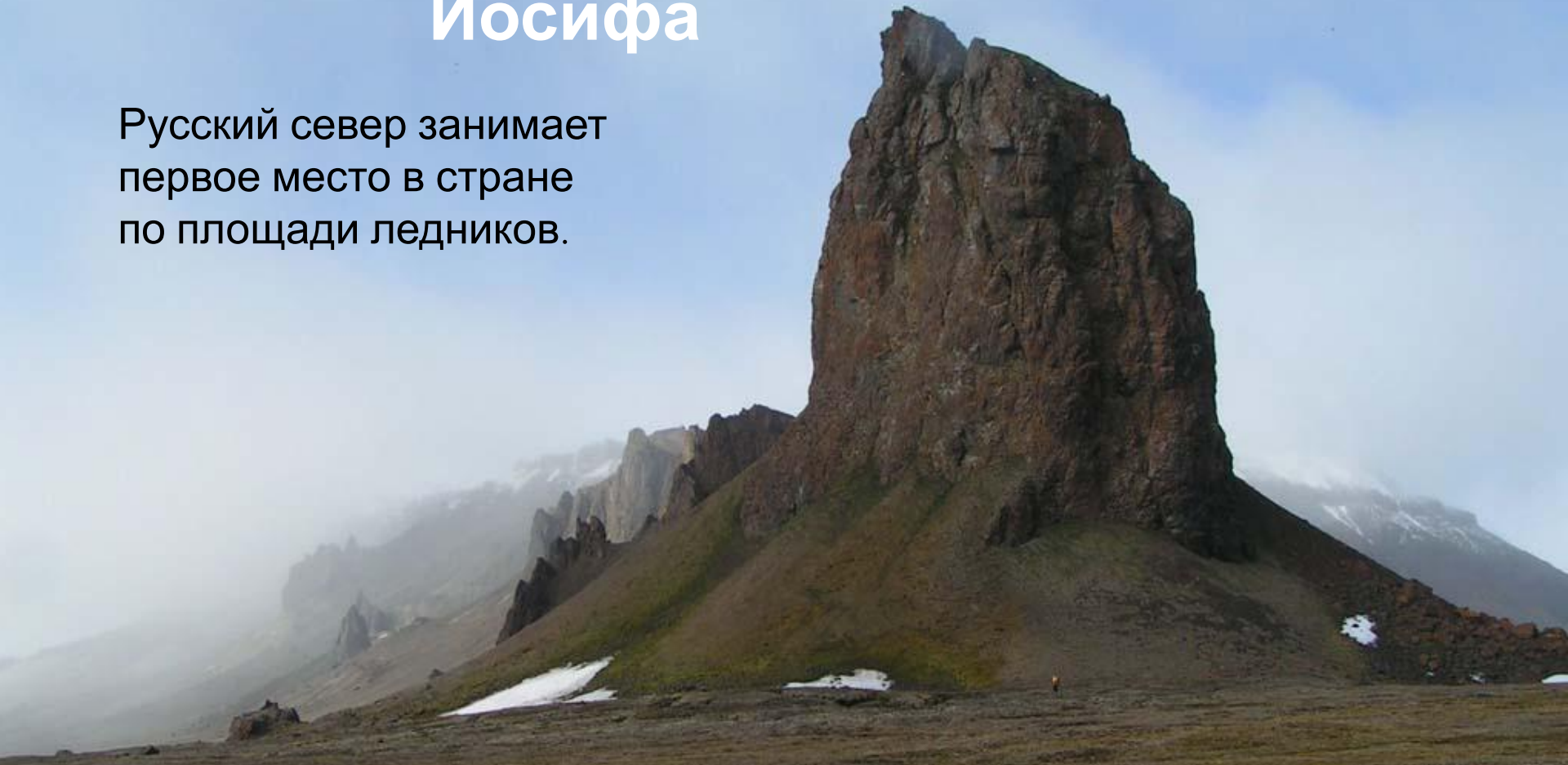


Ладожское



Земля Франца- Иосифа

Русский север занимает
первое место в стране
по площади ледников.



Национальный состав Европейского Севера



Коми



Ненцы



Костомукшский железорудный бассейн




Мурманс



Вологд



Северодвинск



Промышленный потенциал района определяют отрасли лесного комплекса, включая лесопильную, деревообрабатывающую, целлюлозно-бумажную промышленность.







Кольская

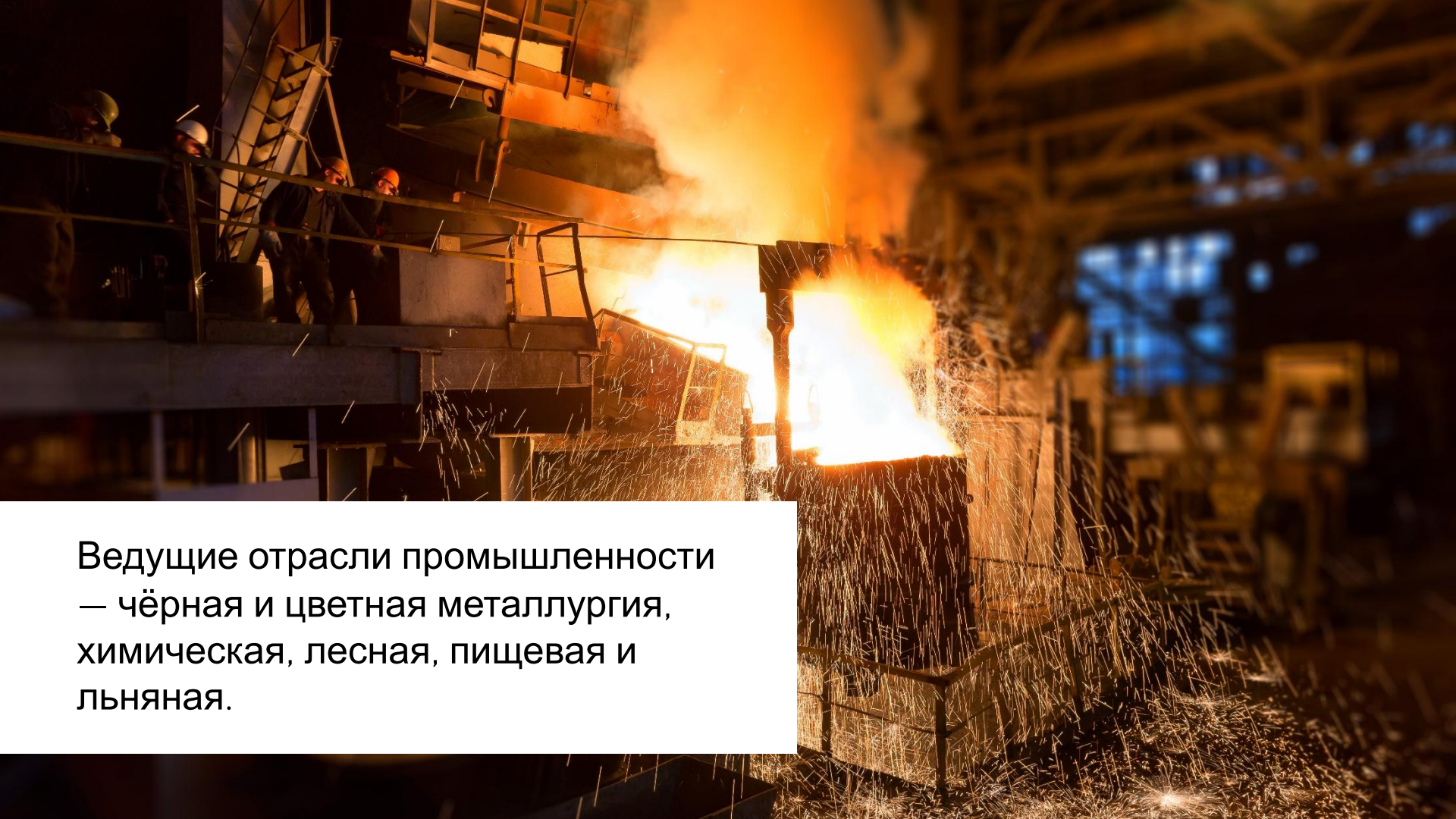


Кислогубская приливная электростанция (ПЭС)



В районе преобладают добывающие отрасли: угольная (Печорский бассейн), нефтяная (Усинское, Ухтинское месторождения), газовая (Войвожское, Вуктыльское месторождения), добыча железных и медно-никелевых руд, апатитов, бокситов.





Ведущие отрасли промышленности
— чёрная и цветная металлургия,
химическая, лесная, пищевая и
льняная.



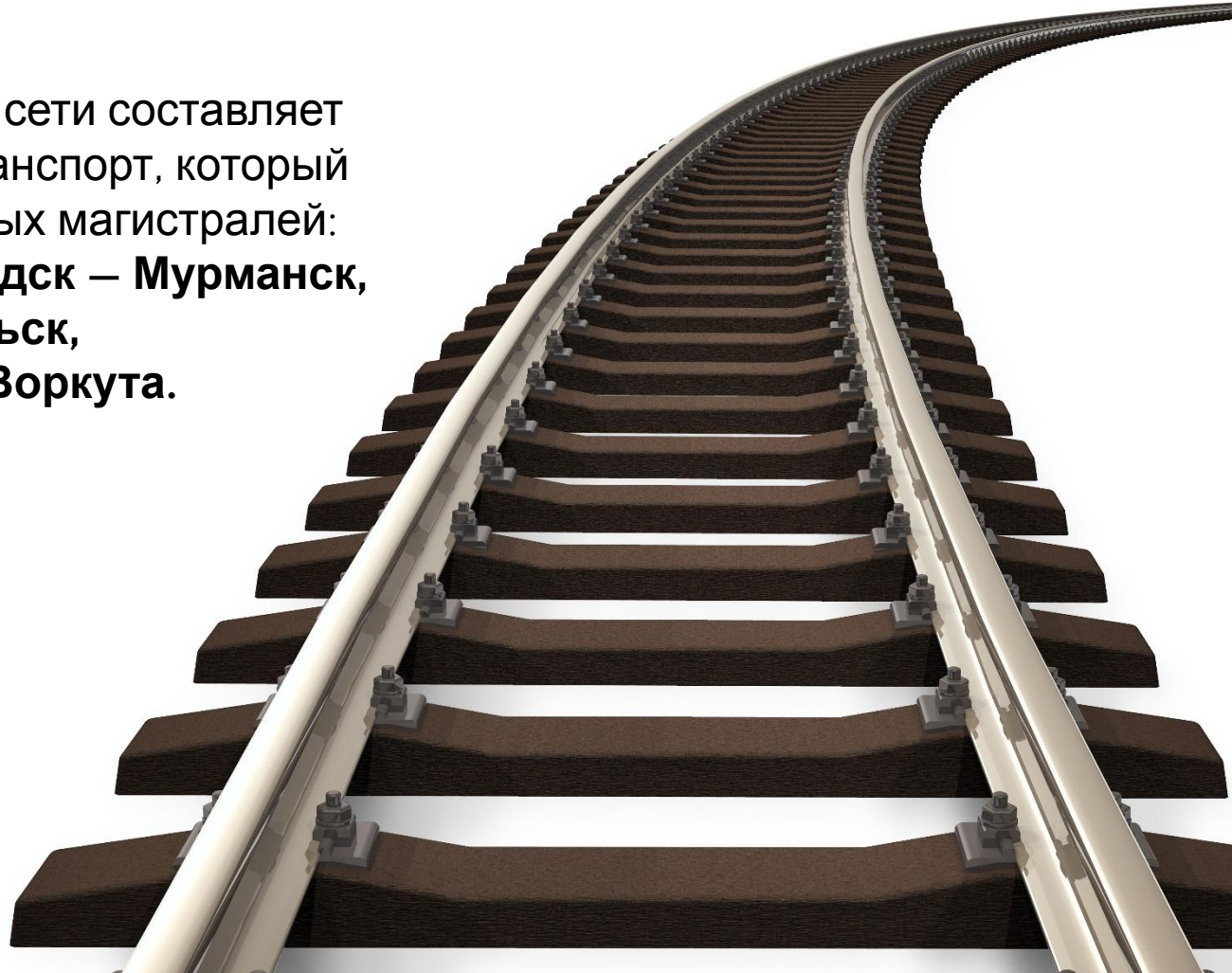
Транспортная система Северного экономического района



Трубопроводный



Основу транспортной сети составляет железнодорожный транспорт, который состоит из трёх главных магистралей:
Волхов – Петрозаводск – Мурманск,
Вологда – Архангельск,
Коноша – Котлас – Воркута.



Морские пути в




Архангельск


К



Мурманск

К





**Семён
Дежнёв**

1605–1673 гг.




**Владимир
Атласов**

1661–1711 гг.



**Василий
Верещагин**

1842–1904 гг.



**Василий
Белов**

1932–2012 гг.



**Николай
Рубцов**

1936–1971 гг.



**Константин
Батюшков**

1787–1855 гг.



Пётр I
1672–1725 гг.



**Михаил
Ломоносов**
1711–1765 гг.