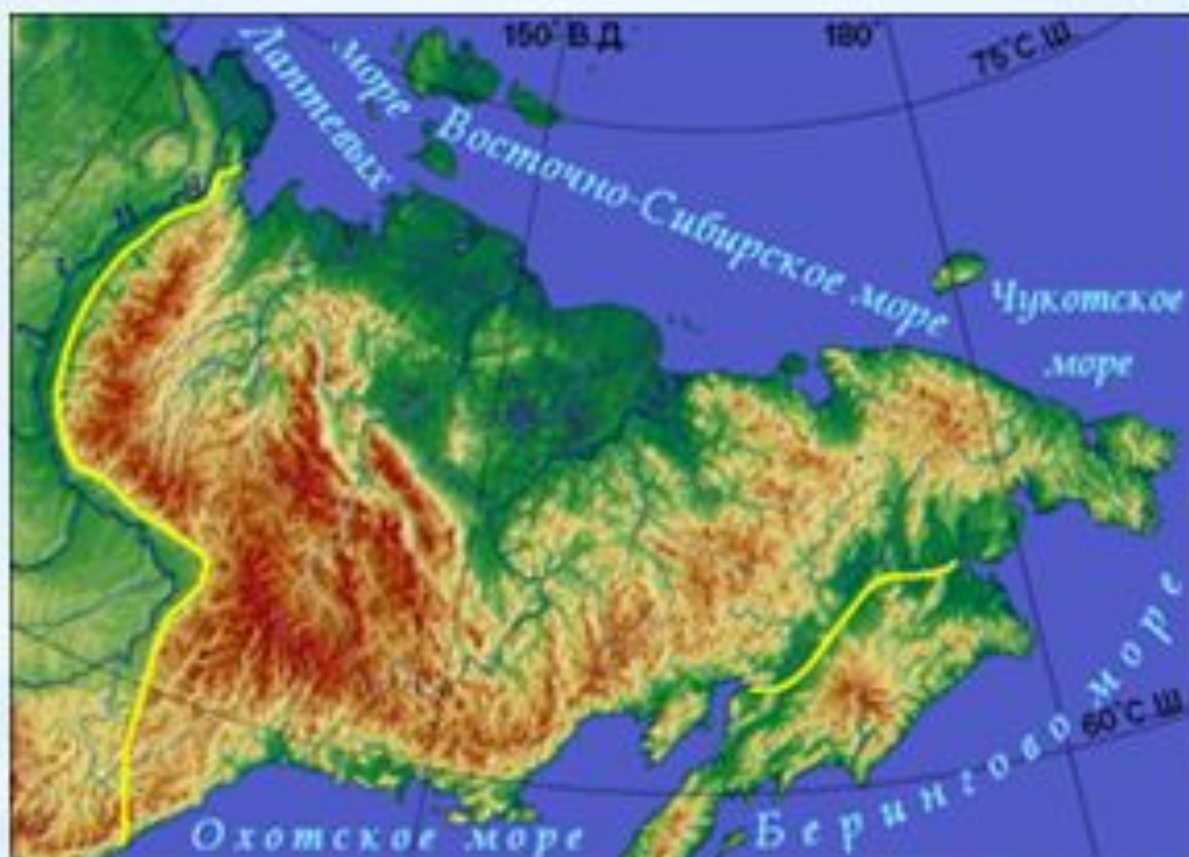
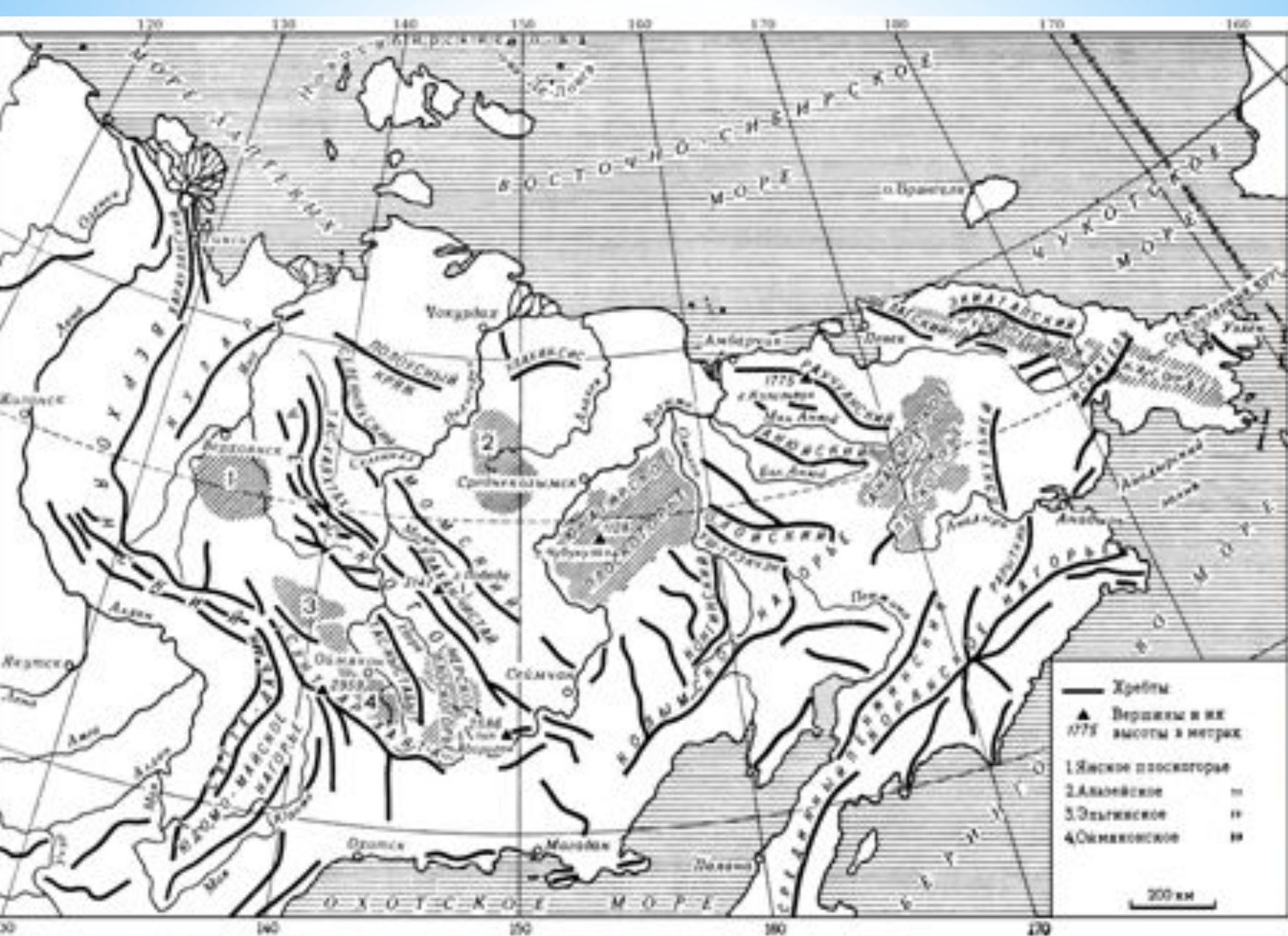




\* **Восточная и Северно-Восточная Сибирь**



Восточная и Северо-Восточная Сибирь.



Орографическая схема Северо-

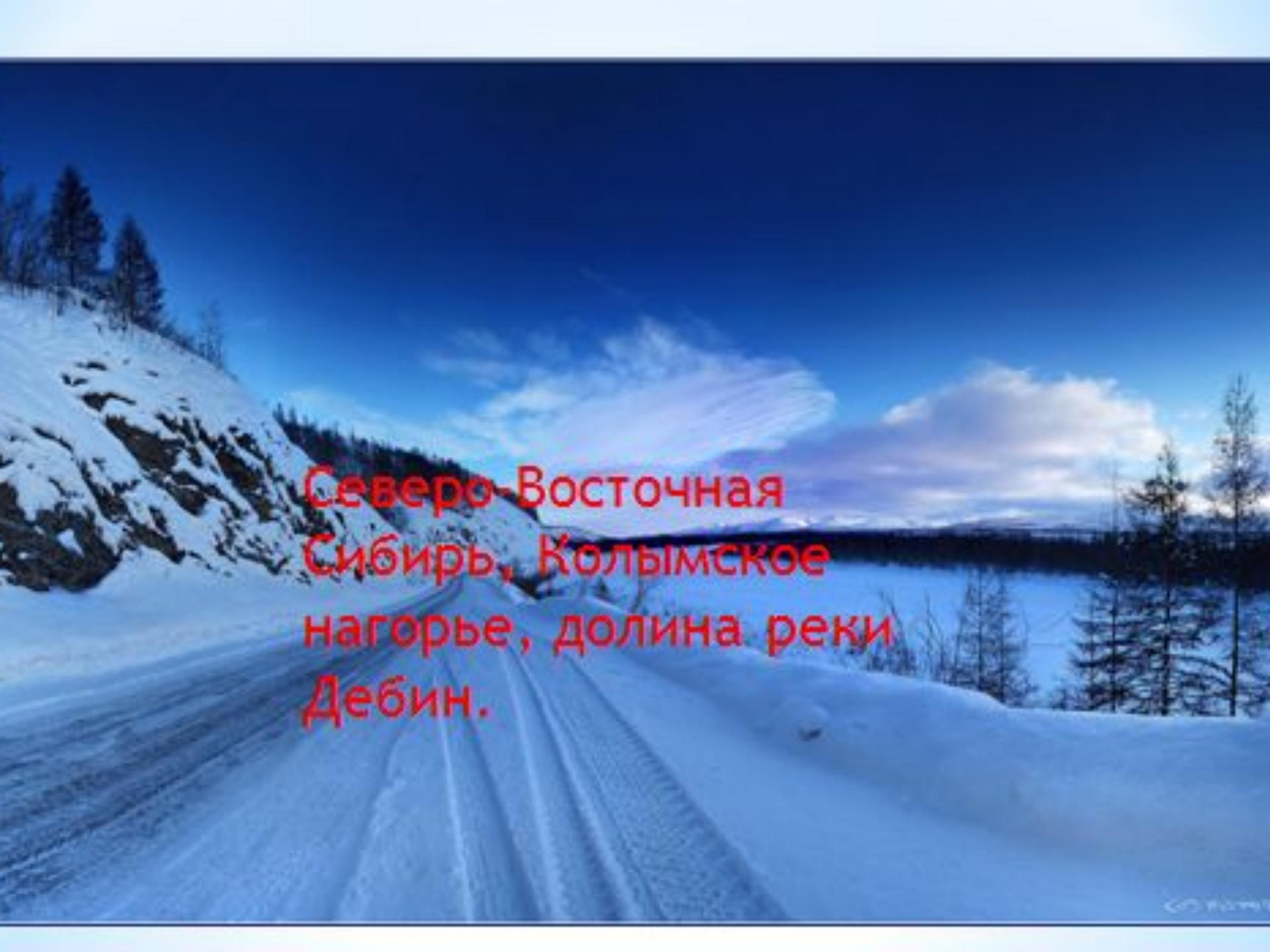




\* Восточная Сибирь. Грандиозна и сурова  
природа Восточной Сибири



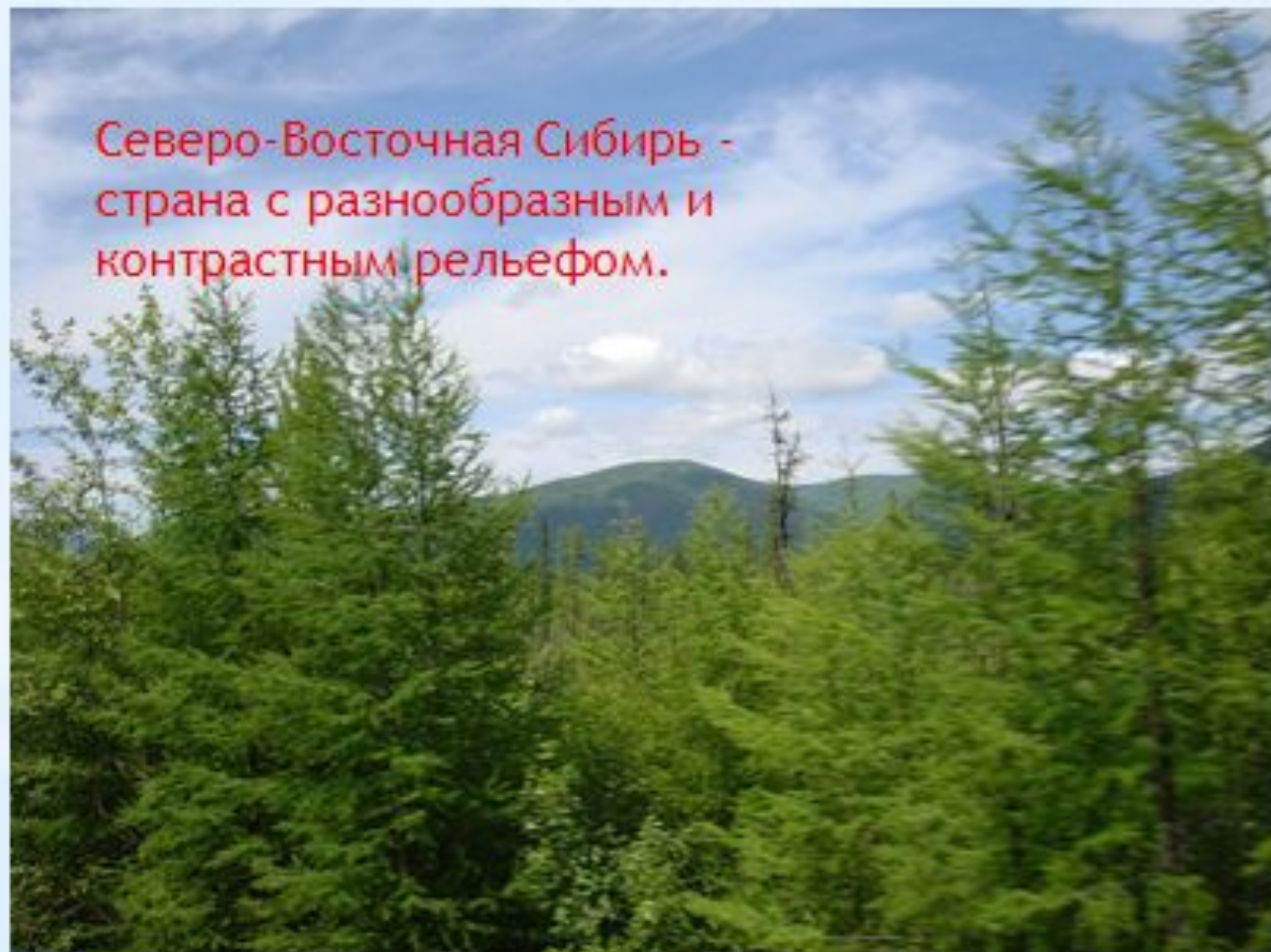
- \* Тянущиеся на тысячи километров многоводные реки, бескрайняя тайга, горные массивы и плоскогорья, низменные равнины тундровой полосы - всё это Восточная Сибирь и Северо-Восточная

A wide-angle photograph of a snowy winter landscape. In the foreground, a snow-covered road with tire tracks leads towards the horizon. The left side of the road is a steep, snow-covered embankment with some evergreen trees. The right side is a flatter, snow-covered area with more trees. In the background, there are rolling hills and mountains under a bright blue sky with scattered white clouds. The overall scene is serene and cold.

Северо-Восточная  
Сибирь, Колымское  
нагорье, долина реки  
Дебин.



Северо-Восточная Сибирь -  
страна с разнообразным и  
контрастным рельефом.





\* Сибирский федеральный округ  
Географическая Российская  
Сибирь  
Историческая область, называемая  
Сибирью





Мыс Челюскина.



\* Алмазы Якутии

\* Презентацию составила учитель географии МБОУ  
СОШ №21 г.о.Коломна Московской области  
Горобец Галина Георгиевна