

ШАТУРСКИЙ КРАЙ В XVII веке

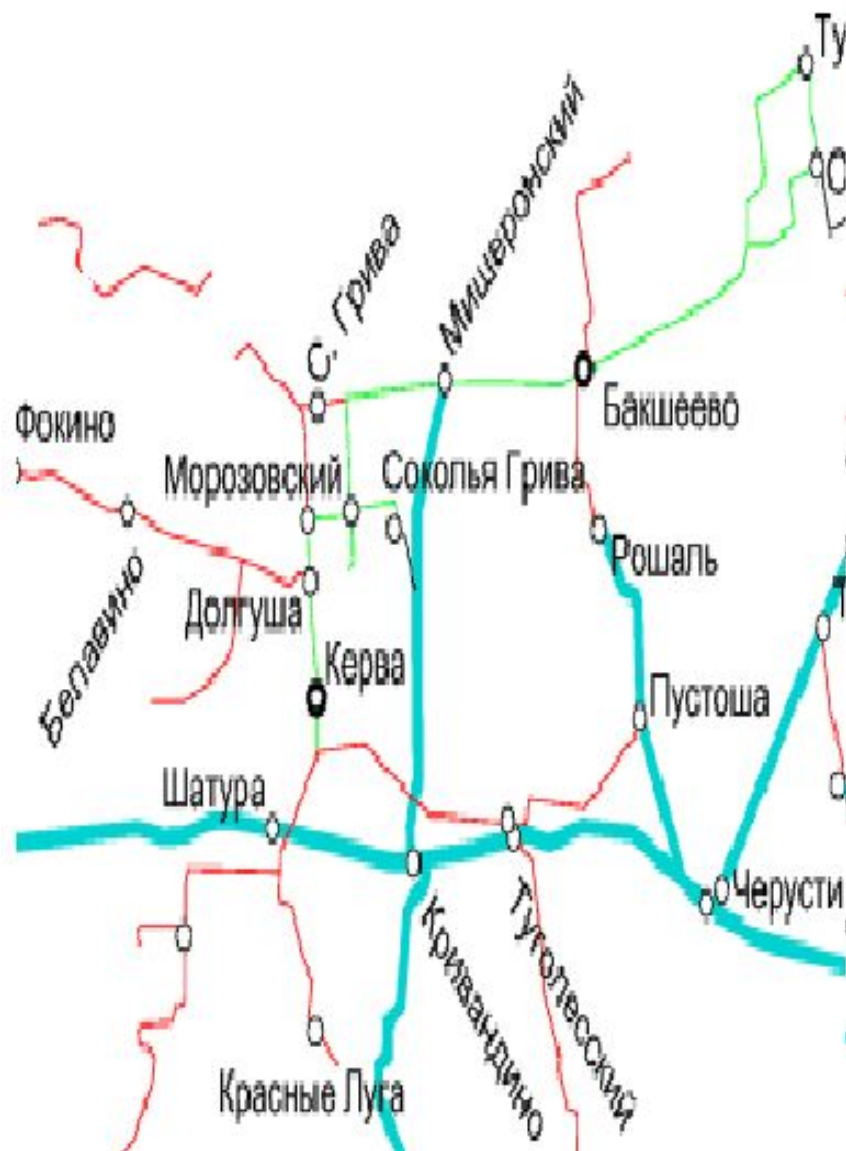


Кабанова Г.В., учитель истории МОУ СОШ №4 г.Шатуры.

Территория:



● Карта Владимирского уезда (XVII век)



Карта Шатурского района (XXI в.)

Словарик:

- **УЕЗД** - основная административно-территориальная единица Российского государства во 2-й пол. XVI — н. XVIII в. (термин известен с XII в). Уезды подразделялись на волости и станы.
- **ВОЛОСТЬ** - территориальный сельский округ, входивший как низшая административная единица в состав уезда.

На территории современного Шатурского района входят земли восьми волостей XVII века, как

	Кривандинская,
	Шатурская,
	Гостиловская
Чёрная,	
	Польская,
	Мещёрская,
	Муромское
сельцо,	
	Дубровская,
	Тугалесская.


СТАН - территориальная единица, место пребывания должностных лиц администрации. Станов на территории, которую охватывает современный Шатурский район, было четыре:

- Клековский,
- Остров-Вышелесский,
- Сенег,
- Тарутский остров.

Все эти волости входили в состав так называемого **Ловчего пути**.

- **ЛОВЧИЙ ПУТЬ** – ведомство княжеской или царской придворной охоты.

Бобровый промысел:



- В старину бобры были повсеместным зверем. В XV и XVI веке производилась значительная ловля бобров.
- Люди, занимавшиеся бобровым промыслом, назывались **бобровники**.
- В конце царствования Алексея Михайловича ценность бобров за десятков в оптовой продаже была от 8 до 30 руб. Бобры употреблялись преимущественно на женские шапки, ожерелья и опушки женских шубок,.
- В конце XVII в. бобры повывелись в России, и их приказывали беречь особыми указами.

Смутное время: 1598-1613 гг.



Шатурский край в годы Смуты:

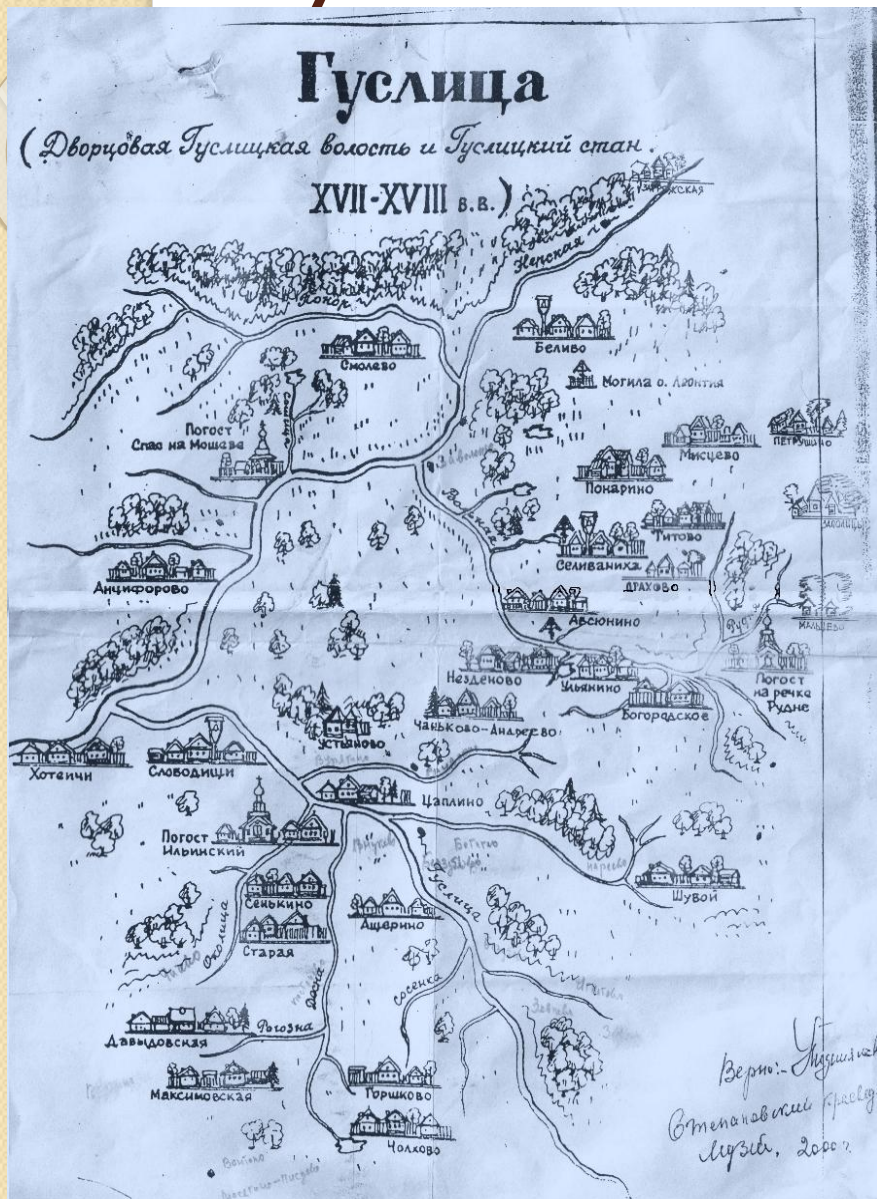
- Смúтное врéмя — обозначение периода истории России с 1598 по 1613 годы, ознаменованного стихийными бедствиями, польско-шведской интервенцией, тяжелейшим политическим, экономическим, государственным и социальным кризисом.
- Во время польско-литовского разорения все земли Ловчего пути обезлюдели, и Шатурская волость в это время сливается с Сенежским станом.
- Большая часть поместий на территории сегодняшнего Шатурского района принадлежала каширянам, чьи волости были сильно разорены бандой Лисовского

Церковный раскол:

- **Церковный раскол** – отделение от русской православной церкви части верующих, не признавших церковной реформы патриарха Никона (1653-1656 гг.)
- Старообрядцы, спасаясь от преследований, уходили в леса Поволжья, европейского севера, в Сибирь, где основывали **скиты** – раскольничьи общины.



Гуслицы:



Гуслицы – старинное название местности, захватывающей несколько районов восточного Подмосковья.

Это местность традиционного расселения старообрядцев всех согласий, с преобладанием поповцев. Часто слово "гуслицкий" прямо означает – "поповский".

Гербы:





**Спасибо за
внимание!**

При создании презентации использовались материалы следующих Интернет-ресурсов:

- <http://www.shaturyane.ru/> - краеведческий сайт города Шатуры и Шатурского района.
- <http://www.shatura.ru/> - информационный сайт города Шатуры и Шатурского района.