

# МИРОВОЙ ОКЕАН

-2



# Происхождение островов



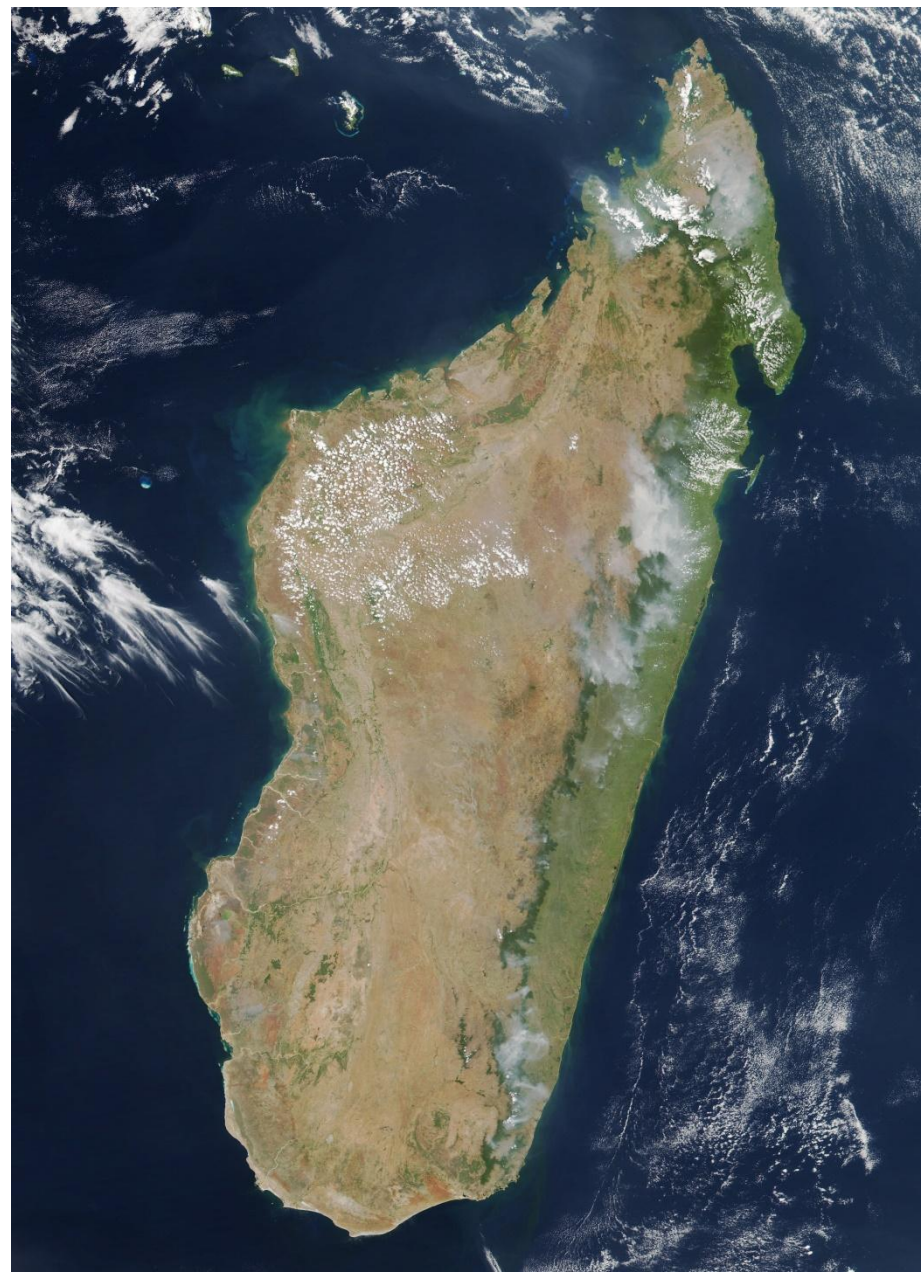


Гренландия- самой  
большой остров Земли



# Остров

## Мадагаскар



Гавайски  
е  
острова



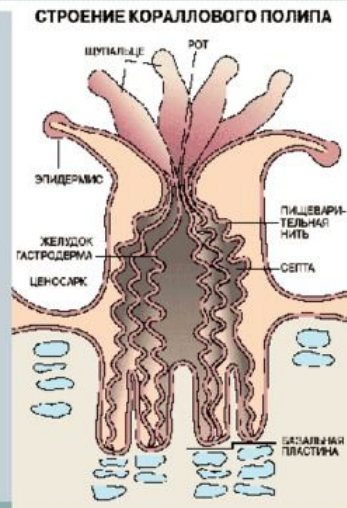
Вулканический  
остров в океане



Большой  
Барьерный  
риф –  
крупнейшее  
коралловое  
образование Земли

## Класс Коралловые полипы

- Колониальные и одиночные донные организмы.
- Многие виды коралловых полипов обладают известковым скелетом и участвуют в рифообразовании.
- а также лишённые твёрдого скелета (актинии)





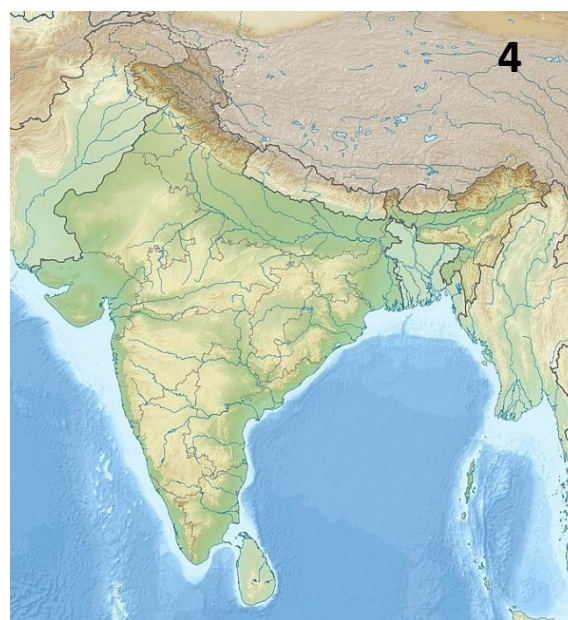
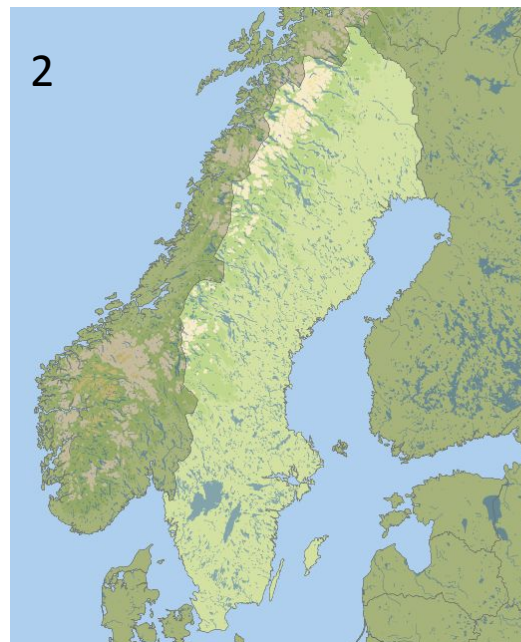
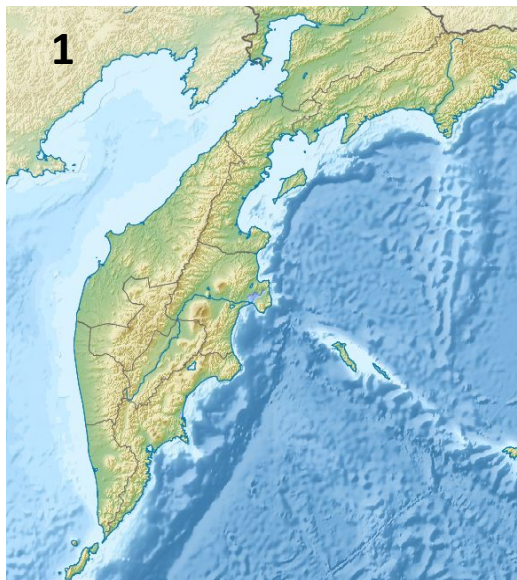
Самый большой полуостров на  
земном шаре – АРАВИЙСКИЙ

Полуостров в Юго-Западной Азии.

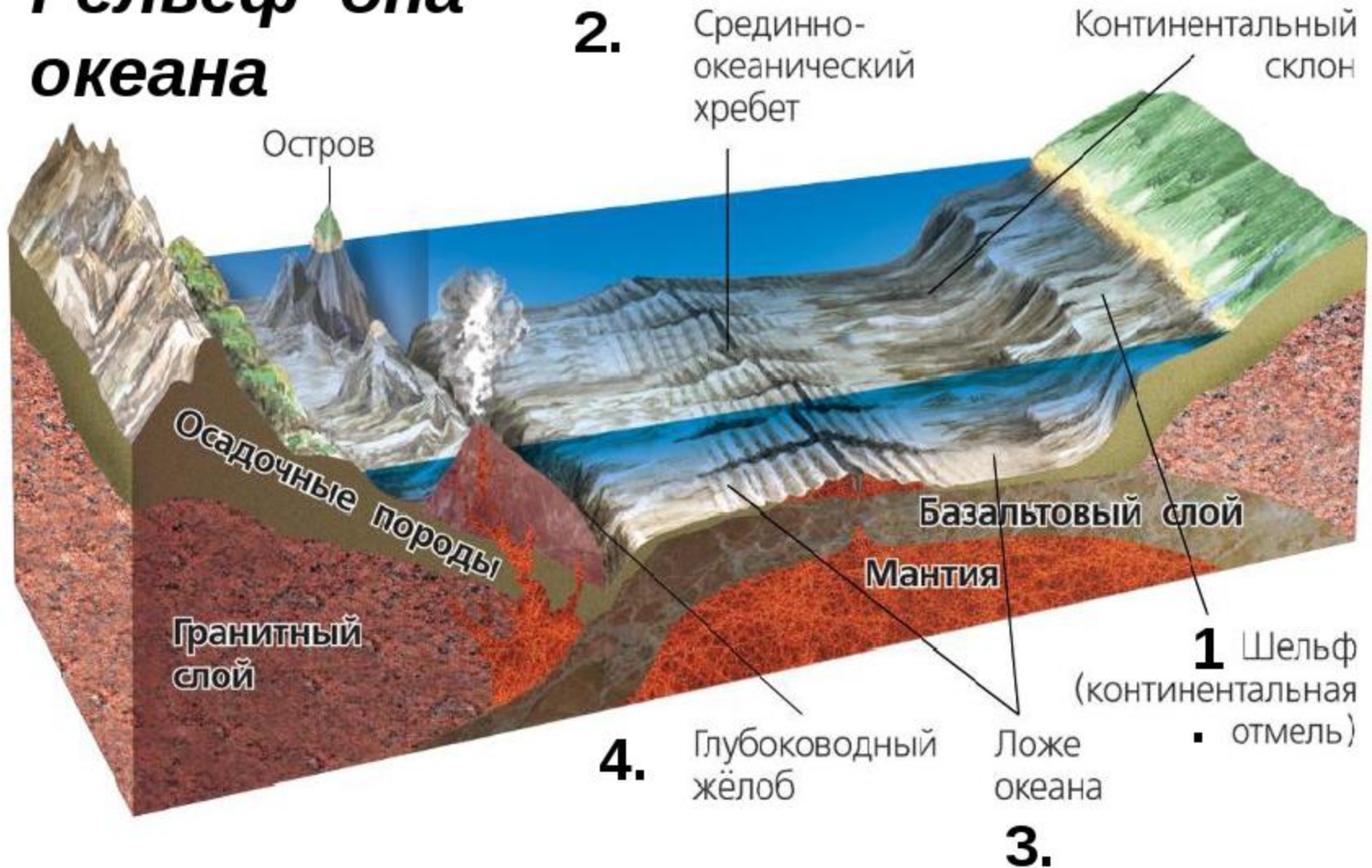




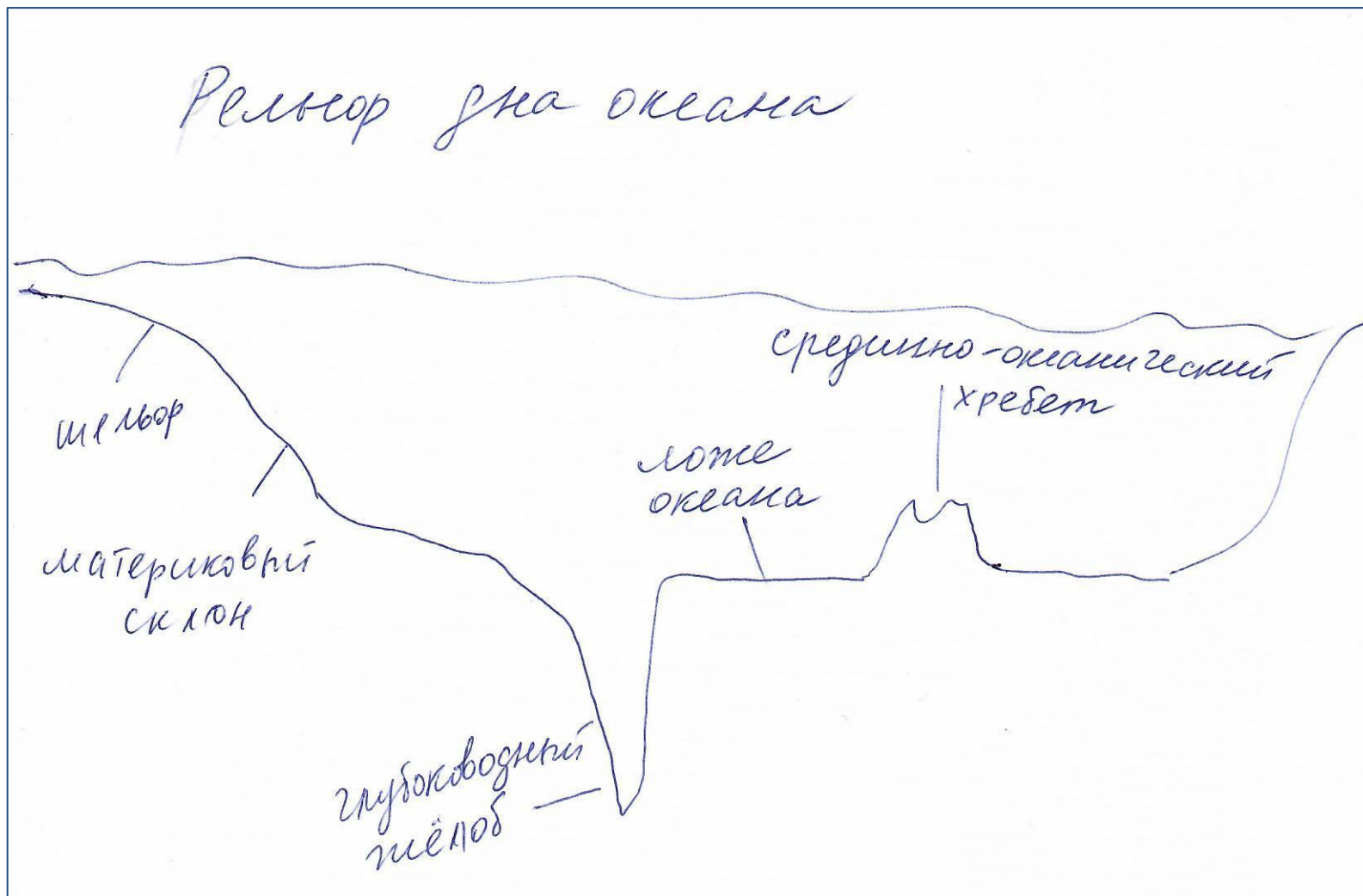
Определите  
полуострова  
по фрагменту  
карты

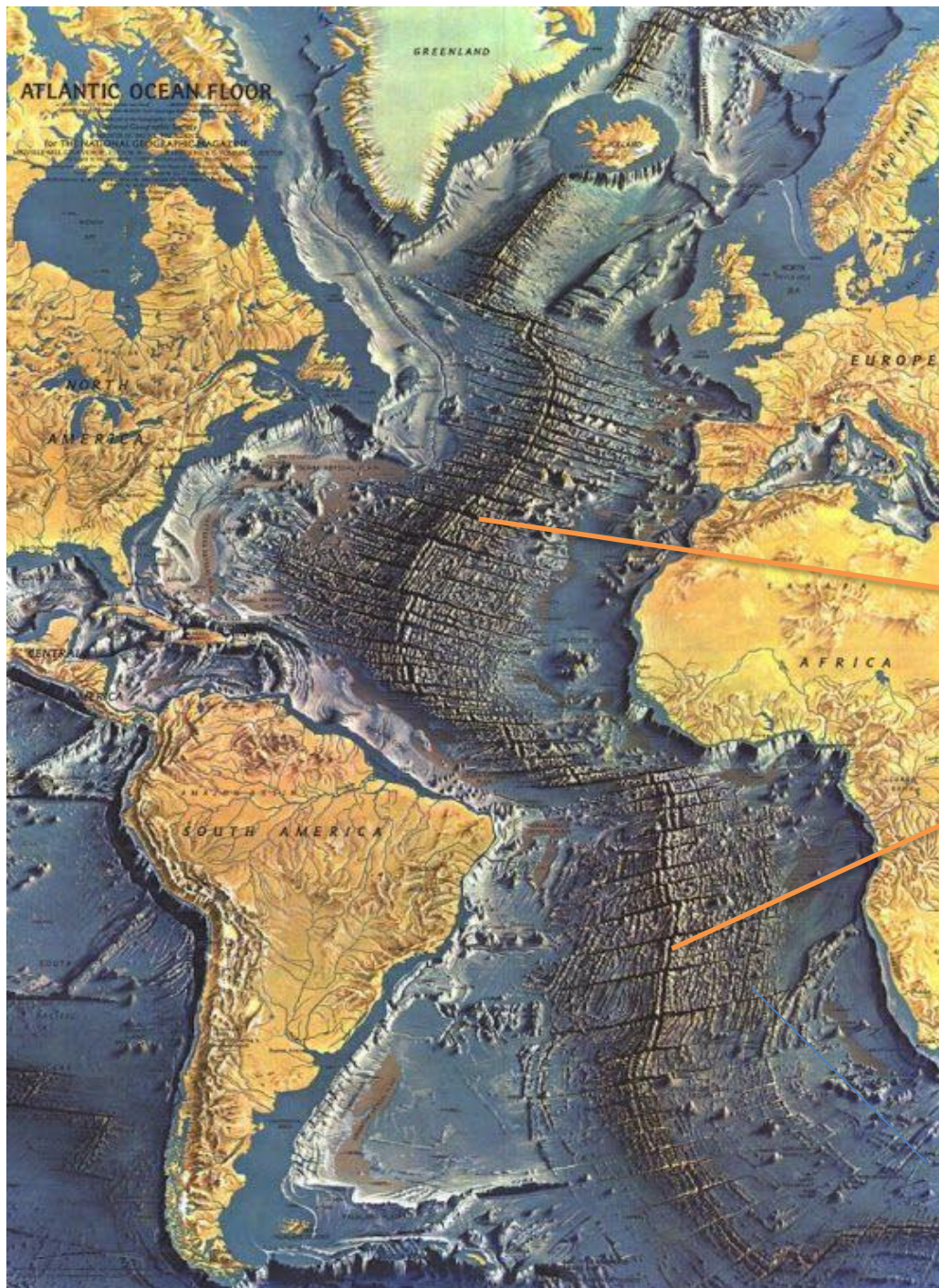


# Рельеф дна океана



Зарисуйте в тетради схему строения дна океана





# Рельеф дна Атлантического океана

Срединно-  
океанически  
й хребет

## Домашнее задание.

**Параграф 30**, учить записи в тетради. Зарисовать в тетради схему строения рельефа дна океана.

## Знать и уметь показать на карте

### объекты:

#### Номенклатура Гидросфера -1

**Моря:** Баренцево, Карское, Лаптевых, Восточно-Сибирское, Берингово,

Охотское, Желтое, Тасманово, Карибское, Аравийское, Норвежское, Средиземное, Красное, Балтийское, Черное, Филиппинское.

**Проливы:** Дрейка, Магелланов, Берингов, Гибралтарский, Мозамбикский

**Заливы:** Гвинейский, Мексиканский, Бенгальский, Гудзонов, Бискайский

#### Номенклатура Гидросфера -2

**Острова:** Курильские, Японские, Исландия, Великобритания, Гренландия, Мадагаскар, Новая Гвинея, Калимантан, Новая Зеландия, Исландия, Куба

**Полуострова:** Аравийский, Лабрадор, Скандинавский, Камчатка, Индостан, Индокитай, Флорида