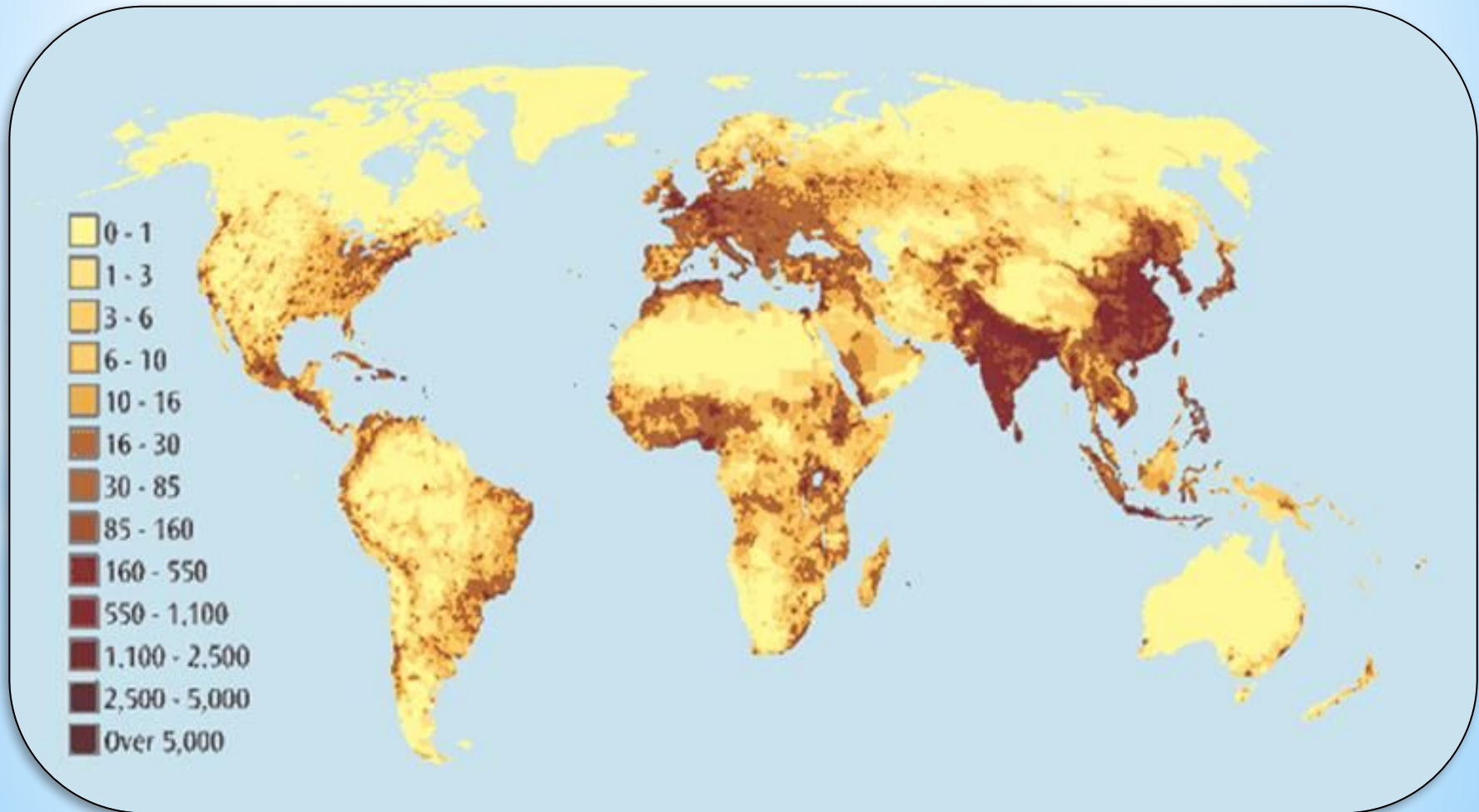


Размещение и миграции населения мира.



Размещение и плотность населения: очень большие контрасты.

70% людей проживают на 7% территории
средняя плотность населения мира - 48 чел. на 1 кв.км.



Учись анализировать!

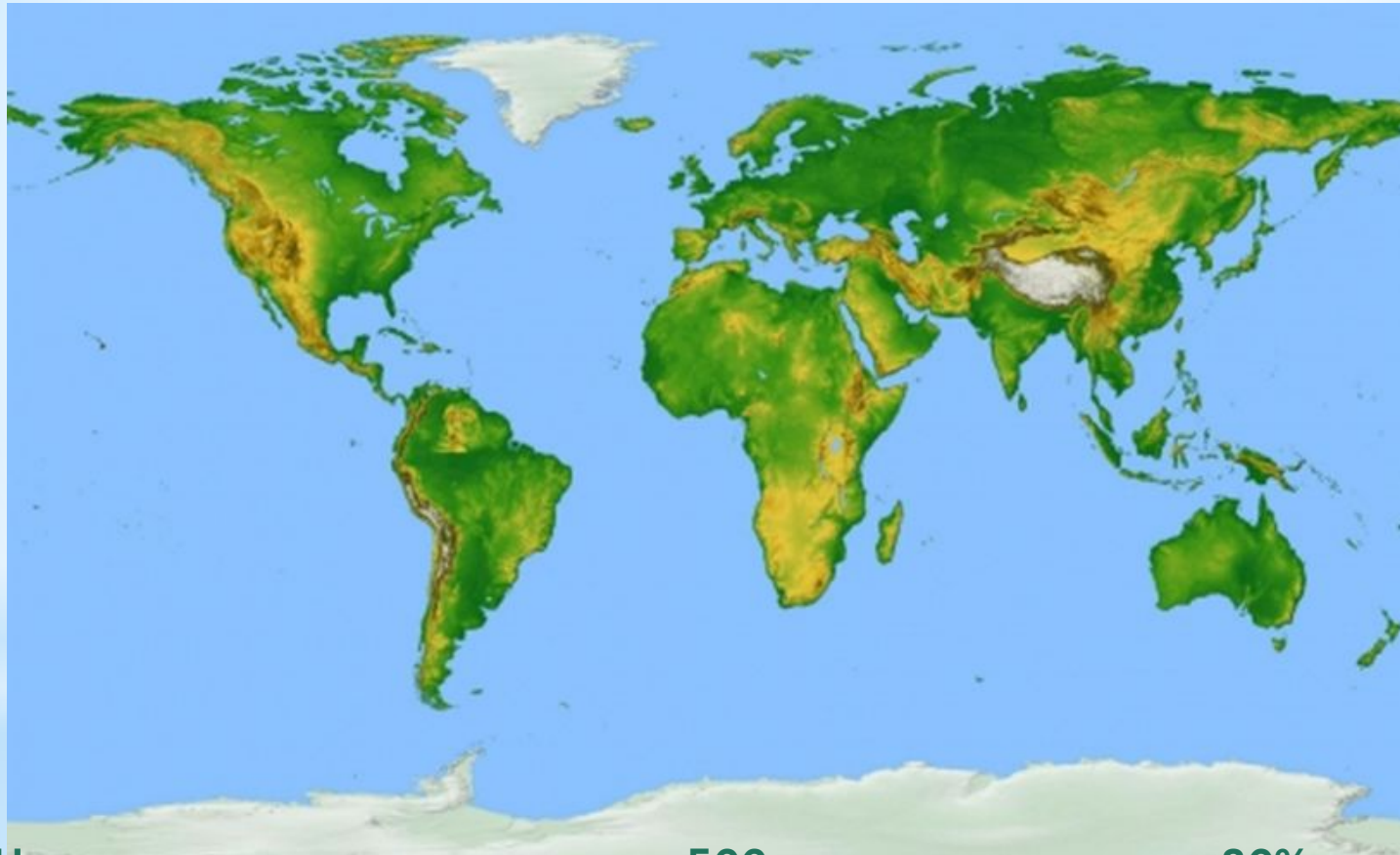
Изучив карту плотности населения мира и прочитав примеры на стр. 71 учебника, ответь на вопросы:

1. Где расположены ареалы с относительно высокой плотностью населения (свыше 100 человек на 1 кв. км)?
2. Какие страны мира заселены наиболее плотно (более 1000 человек на 1 кв. км)?
3. Для каких территорий характерна наименьшая плотность населения (менее 3 человек на 1 кв. км)?
4. В каких широтах сосредоточена основная часть населения планеты?



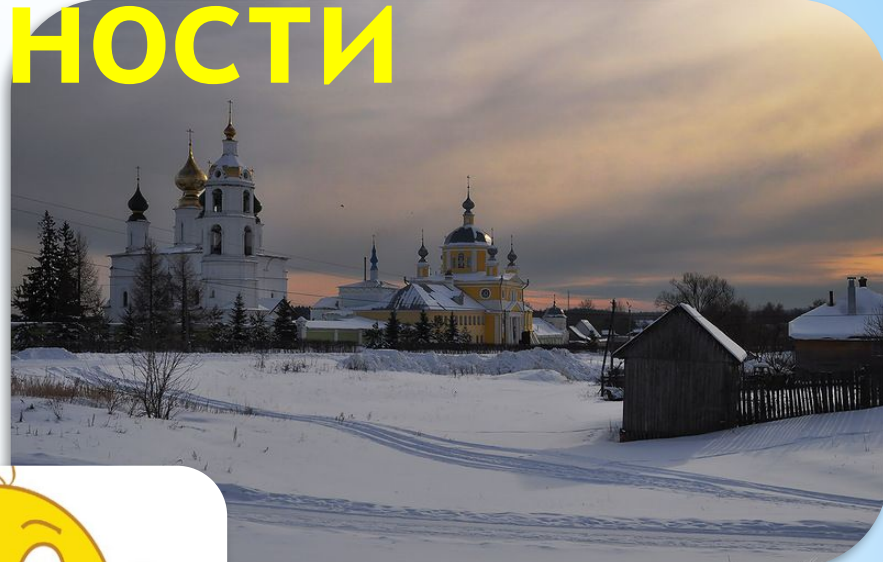
Факторы, влияющие на неравномерность размещения населения:

1. Природные условия.



На низменностях и высоте до 500 метров проживает 80% всего населения. Большая часть населения концентрируется в субэкваториальном и субтропическом поясах.


Низменности



тундры



высокогорья




пустыни



ледники



Факторы, влияющие на неравномерность размещения населения:



2. Различия в демографической ситуации



3. Социально-экономические условия



4. Миграция населения



5. Исторические особенности заселения

В 200-км полосе у побережий живет более 50% всего населения

Миграции населения: их виды и география

Миграция населения (механическое движение населения) - перемещения людей, связанные с постоянной или временной переменной места жительства.



Главная причина миграции населения - экономическая (социально-экономическая).



Около 2/3 всех мигрантов приходится на развивающиеся страны.
Люди из этих стран мигрируют в страны
с лучшими условиями жизни.

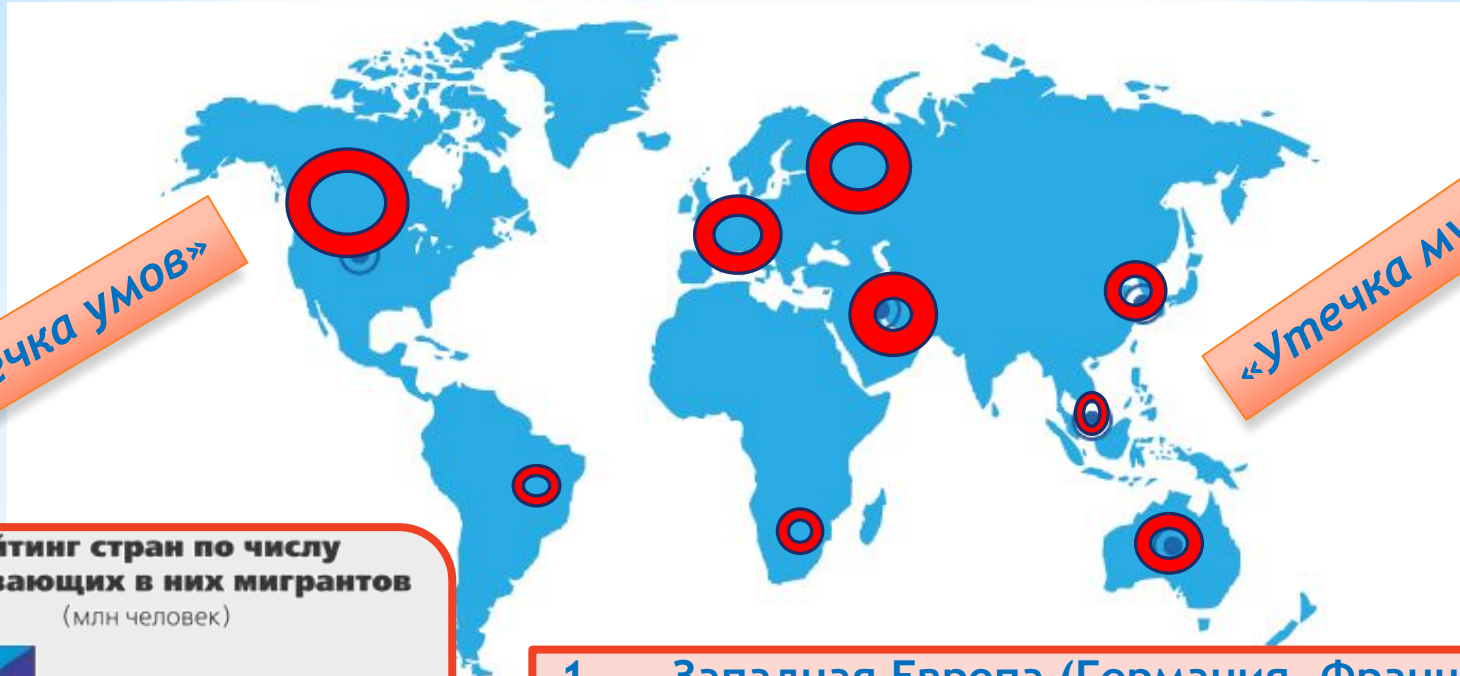


| Страны-экспортеры мигрантов | Страны, принимающие мигрантов |
|--|---|
| Пакистан, Бангладеш, Индия, Турция, Алжир, Узбекистан, Марокко, Индонезия, Филиппины и др. | США, Россия, Германия, Франция, Нидерланды, Канада, Австралия, Бельгия. |

Люди - не перелётные птицы, и их переселение объясняется не биологическими, а общественными законами.

Н. Н. Баранский

Основные районы (центры) притяжения мигрантов:



«Утечка умов»

«Утечка мускулов»

Рейтинг стран по числу проживающих в них мигрантов
(млн человек)



1. Западная Европа (Германия, Франция, Великобритания, Швейцария, Нидерланды).
2. США и Канада.
3. Нефтедобывающие страны Персидского залива (ОАЭ, Катар, Кувейт).
4. Россия.
5. Новые индустриальные страны Азии (Сингапур, Республика Корея).
6. Австралия, Израиль и ЮАР.
7. Крупные центры Латинской Америки.

США Россия Германия Украина

Городское население: возрастание роли

Дербент - самый древний город России

Город - сравнительно крупный населенный пункт, жители которого заняты, как правило, вне сельского хозяйства.

Возникли в 6 тысячелетии до н. э.

Города - «командный состав» территории каждой страны.

Н.Н. Баранский





Москва



Лондон



Вашингтон



Чикаго

Спасибо за работу!

