


Флаг  
Японии



Императорская  
печать

**Япония**

日本

Д.3. § 46

«Нихон коку» - «Страна восходящего солнца»

# План изучения

1

Визитная карточка государства

2

Особенности природы

3

Население

4

Особенности экономики

5

Промышленность

6

Сельское хозяйство

7

Транспортная система

8

Внешняя торговля

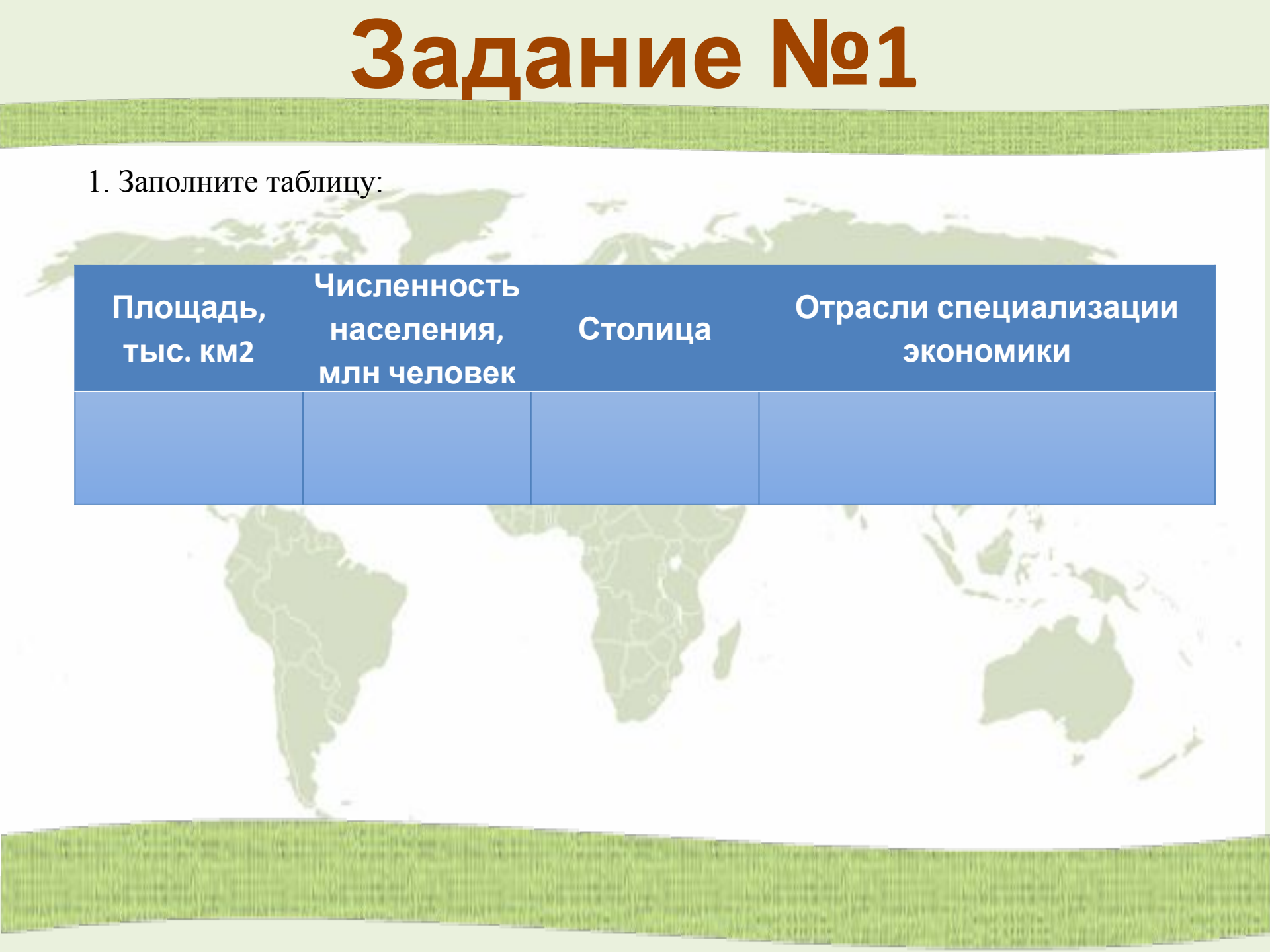
9

Внутренние различия



# Задание №1

1. Заполните таблицу:

A faint world map is visible in the background of the slide, centered behind the table.

Площадь, тыс. км <sup>2</sup>	Численность населения, млн человек	Столица	Отрасли специализации экономики

# Япония



Столица

Площадь

Форма правления

Устройство

Крупные города

Валюта

377 944 км<sup>2</sup>, (61-я)  
6852 острова





# Задание №2

Оцените экономико-географическое положение Японии, заполните таблицу. Сделайте вывод.

<b>Благоприятные черты ЭГП</b>	<b>Неблагоприятные черты ЭГП</b>
Омывается Японским, Охотским и Восточно-Китайским морями Тихого океана	Изолированность (островное государство)
Расположение вблизи материка Евразия: соседи восточно-азиатские страны и Россия.	Удаленность от рынков сырья и сбыта (Европа и Америка)

# Япония

Форма правления: конституционная парламентская монархия

*“Согласно Конституции, вступившей в силу 3 мая 1947 года, император Японии – «символ государства и единства народа», все государственные назначения и решения он производит по представлению кабинета министров, который и несет за них ответственность”.*

*Высший орган государственной власти и единственный законодательный орган Японии – парламент. (Палат советников и палата представителей)*

*Правительство – высший орган исполнительной власти, возглавляемый премьер-министром.*

*Суды: верховный, апелляционные, основные и дисциплинарные.*



Акихито – император  
Японии



# Вооружённые силы

*“Девятая статья Конституции Японии запрещает стране иметь свою армию и участвовать в войнах.”*



Флаг сил самообороны Японии.



Современные вооруженные силы Японии называются силами самообороны и их военная деятельность не связана непосредственно с обороной страны и сильно ограничена.



# Япония



Япония делится на 47 административных единиц высшего уровня, т. н. префектур. Каждая префектура управляется префектом и у неё есть свои законодательный и административный аппараты. Для удобства префектуры часто группируются в регионы, которые не являются административными единицами.



# Япония

**Иена** (яп. 円 *эн*) — денежная единица Японии, одна из основных резервных валют мира.



JPY

1 иена = 100  
сен

1 USD = 118,1 JPY  
1 RUB = 1,5 JPY  
на 15.01.2016

Столица

Площадь

Форма правления

Устройство

Крупные города

Валюта

Флаг

Герб

Гимн



# Особенности природы



Географическое  
положение

Рельеф

Полезные ископаемые

Климат

Внутренние воды





# Географическое положение



# Рельеф

Япония покрыта возвышенностями и низкими и средневысотными горами, они составляют свыше 75 % территории страны.

Высшая точка Японии — вулкан Фудзияма.

Низменности располагаются отдельными участками вдоль побережий страны. Крупнейшая низменность — Канто, занимающая около 17 000 км<sup>2</sup>.





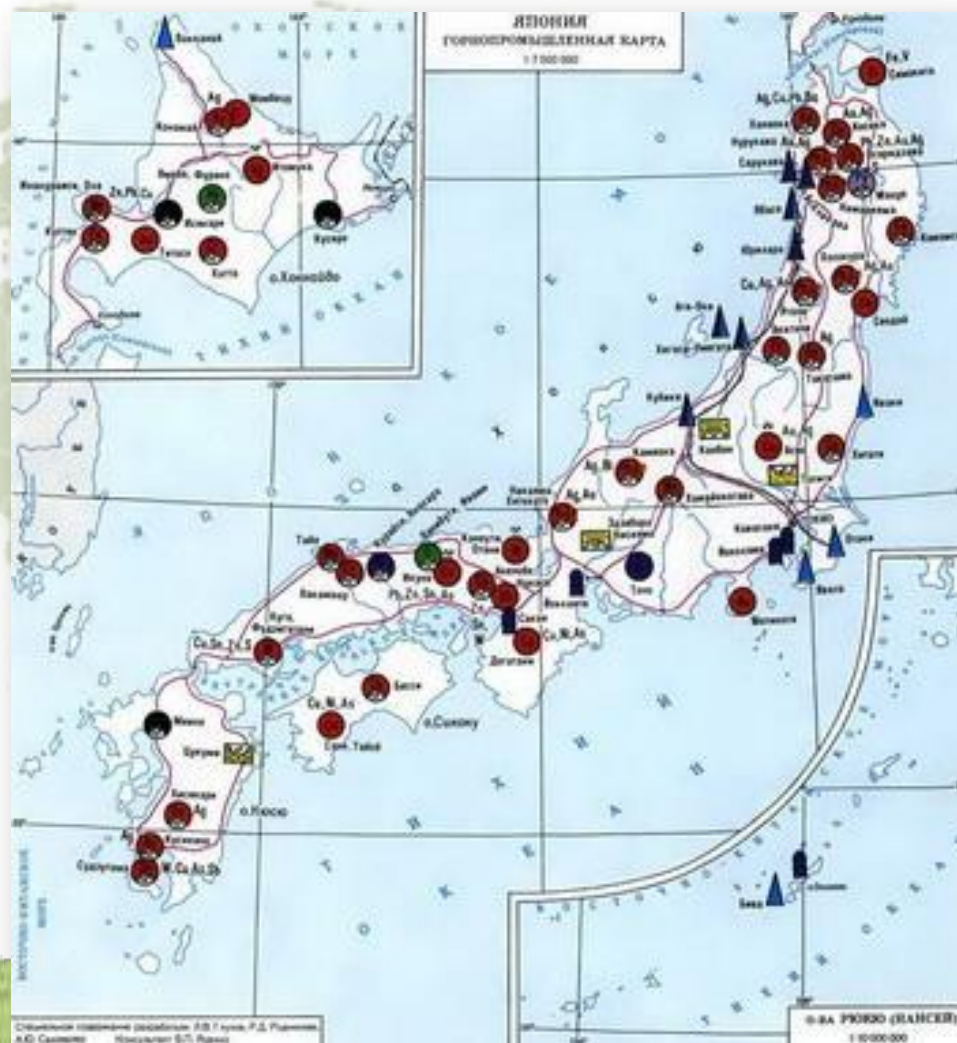
# Полезные ископаемые

Своими полезными ископаемыми страна обеспечена на 2%.  
Значительная часть потребностей Японии покрывается за счёт импорта.

Запасы по данным на 1986 год составляли:

- уголь — 8654 млн т;
- железные руды — 220 млн т;
- сера — 10 млн т;
- марганцевые руды — 5 млн т;
- свинцово-цинковые — 2 млн т;
- нефть — 7,4 млн т;
- медные руды — 1,4 млн т;
- хромиты — 1,0 млн т,

а также золото, серебро и ртуть.



# Климат

Япония относится к температурной зоне с четырьмя отличающимися сезонами, но её климат колеблется от холодных температур на севере до субтропических — на юге. Климат также зависит от сезонных ветров, дующих с континента зимой и в обратном направлении — летом.





# Внутренние воды

Япония покрыта густой сетью коротких полноводных рек, в основном горных. Среди них крупнейшими являются Синано, Тонэ, Китаками и Исикари. Воды многих рек используются для орошения.

Озёра многочисленны и разнообразны по происхождению: крупнейшее в Японии озеро Бива (площадь 716 км<sup>2</sup>) расположено в тектонической впадине, также встречаются вулканические (Инавасиро, Товада, Куттяро) и лагунные (Касумигаура, Сарома) озёра.



# Население

Численность населения: 126 958 000

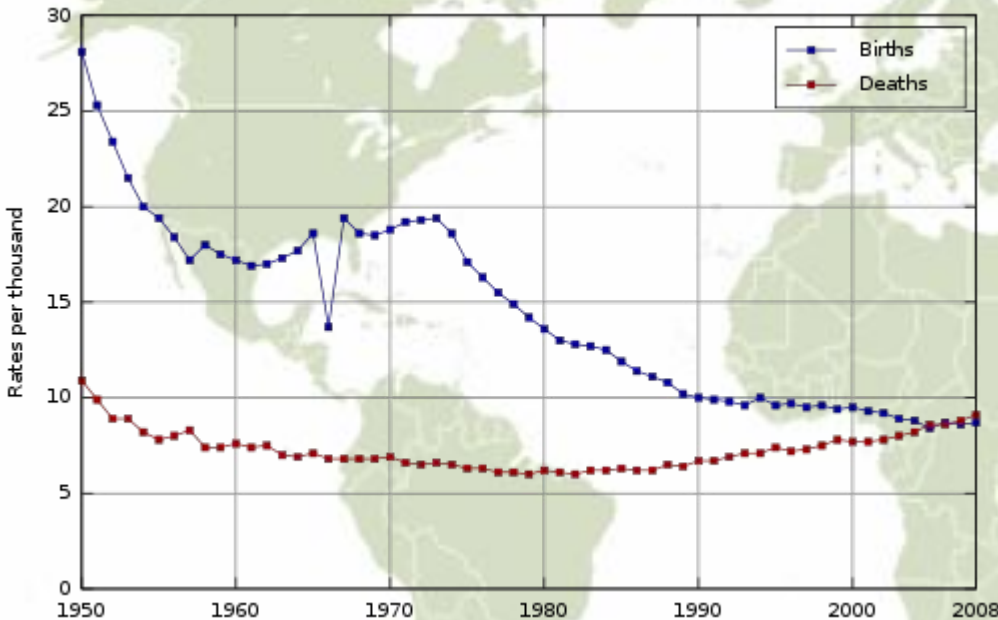
(10)

Государственный язык: японский

98,5% населения – японцы

0,5% - корейцы

0,4% - китайцы



Естественный прирост:  
Рождаемость: 7,87    ЕП = -0,39  
Смертность: 8,26

Грамотность: 99%.

Уровень урбанизации: 89,07%

Уровень рождаемости и смертности  
с 1950 г

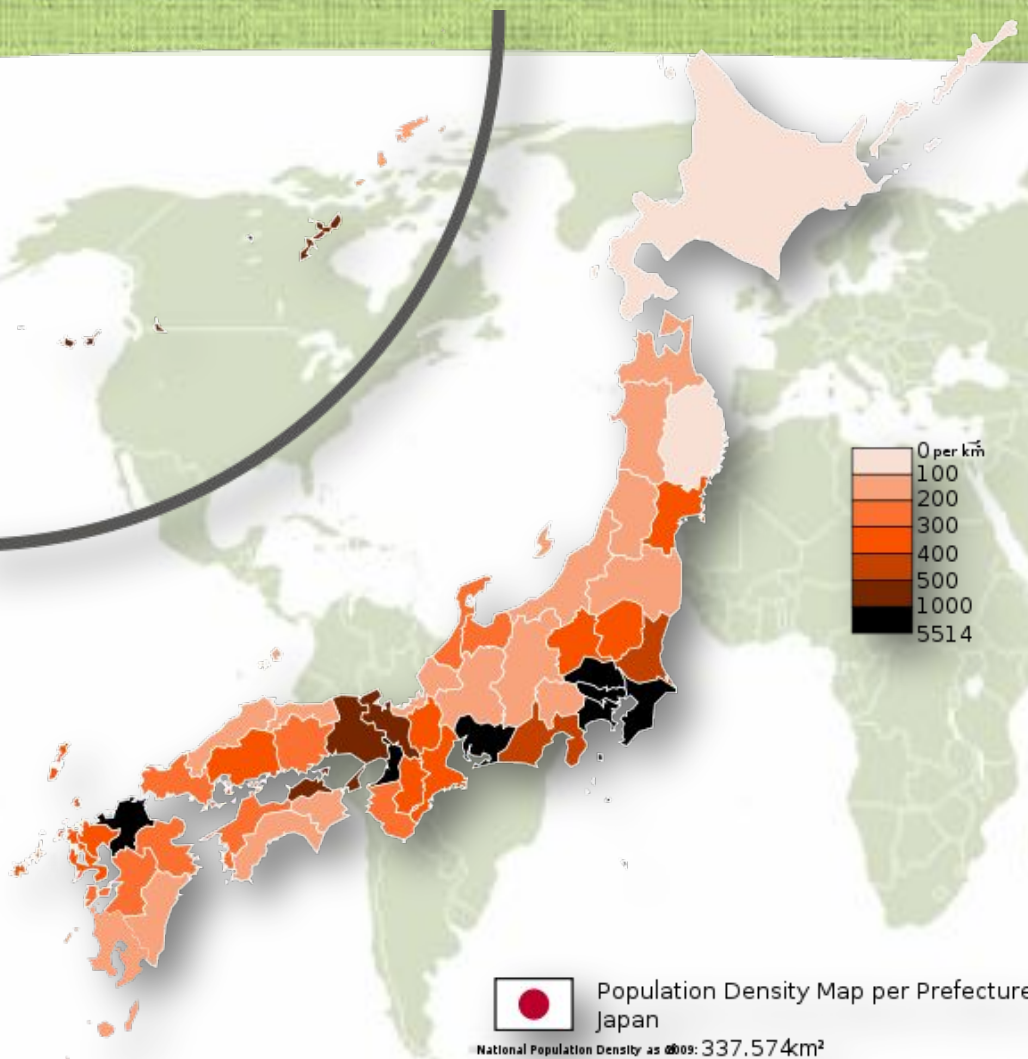
Плотность и структура  
населения



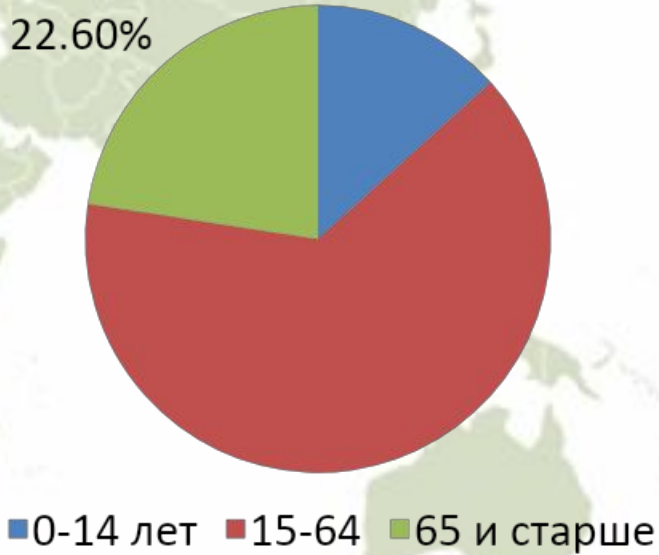


Средняя плотность населения  
335 чел/км<sup>2</sup>

Средняя продолжительность  
жизни: 82,12 года  
Мужчины: 80 лет  
Женщины: 85 лет



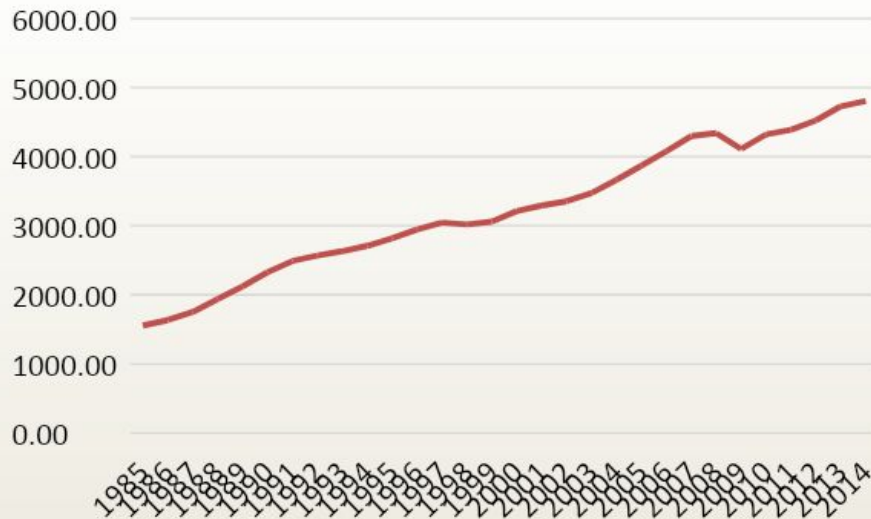
### Возрастной состав



Population Density Map per Prefecture  
Japan  
National Population Density as of 2009: 337.57/km<sup>2</sup>

# Особенности экономики

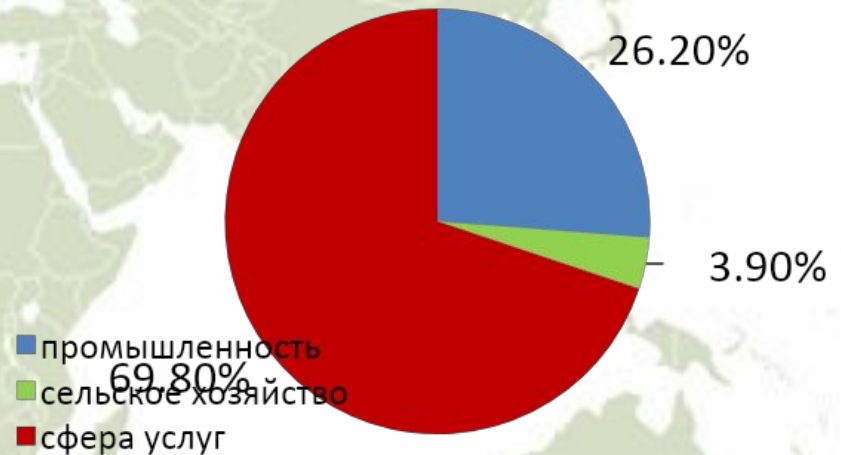
ВВП



ВВП 5,960 трлн USD (3 место)

ВВП на душу населения: 35 204 USD

Распределение ЭАН по сферам экономики



Трудоспособное население – 65,6 млн. человек.

Уровень безработицы – 4%.

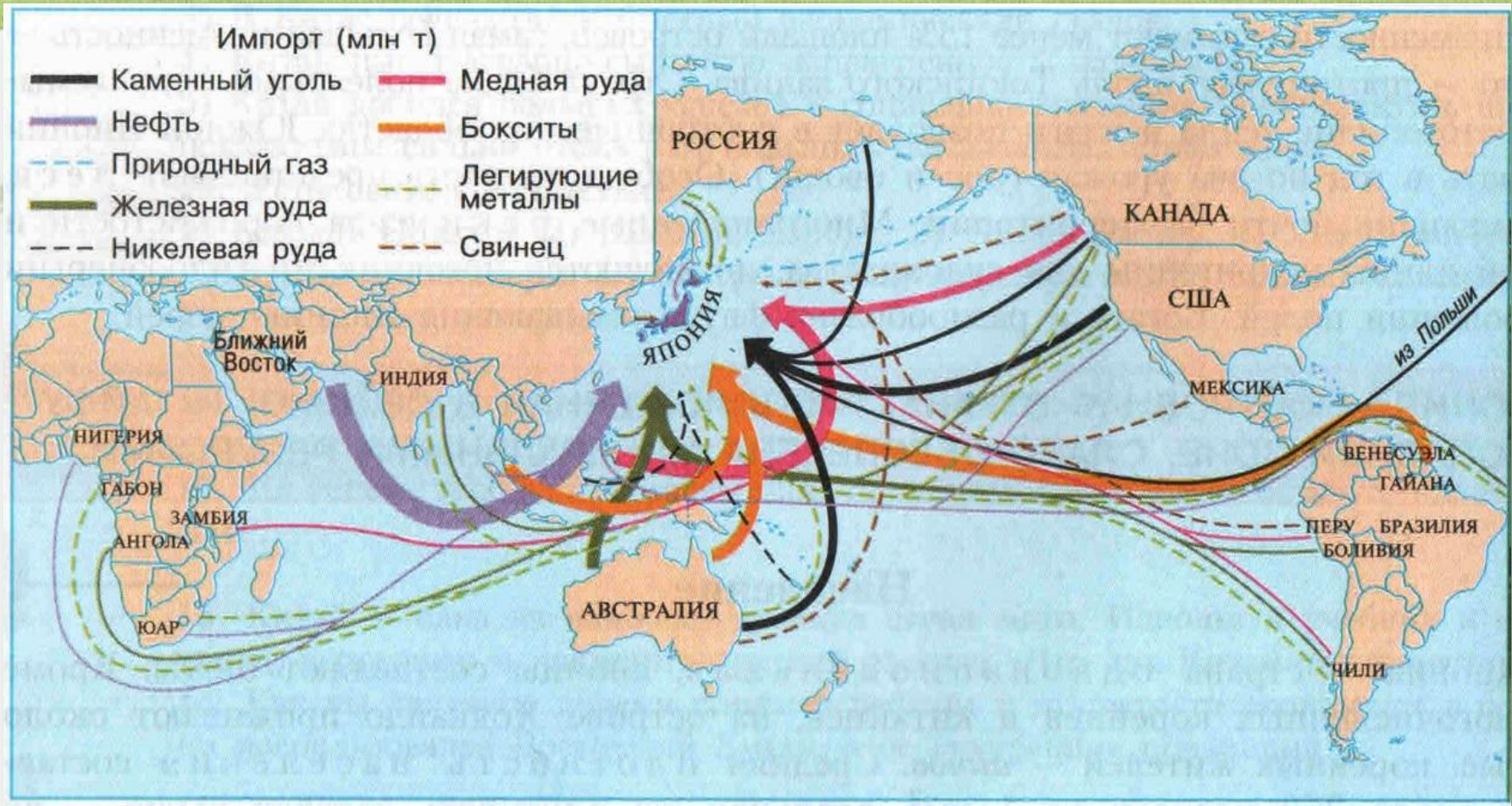
Факторы роста экономики

Япония – постиндустриальное государство.





# Япония: ресурсы со всего мира



Проанализируйте карту. Сделайте вывод о ресурсной базе экономики Японии.

# Почему стало возможным «Японское экономическое чудо»?

- Незначительные затраты на вооружение.
- Покупка патентов, лицензий, быстрое внедрение их в производство.
- Использование наукоемких технологий.
- Государственное регулирование экономики.
- Высокая квалификация рабочих.
- Особенности японского менталитета – трудолюбие и энтузиазм.
- Экспортная ориентация экономики.
- Уникальная система управления.





# Промышленность

Промышленные районы: Токио – Иокогама, Осака – Кобе, Нагоя

Особое внимание уделяется науке и образованию – главным структурным факторам развития промышленности.



Компании с мировым именем

«Тойота Моторс»  
«Мацусита Электрик»  
«Сони корпорейшн»  
«Хонда моторс»  
«Тошиба»  
«Фудзицу»

99% компаний – малый и средний бизнес



# Автомобилестроение

Одна из основных отраслей промышленности, которая обеспечила стремительное развитие японской экономики во второй половине XX века. В начале XXI века в этой отрасли было занято около 8 млн человек.



Центры автомобилестроения Японии



«Автомобиль будущего»  
Toyota i-unit

«Мазда» (Хиросима)  
«Хонда» (Токио)  
«[Тойота](#)», «[Ниссан](#)» (Йокогама)  
«[Судзуки](#)» (Хамамацу)  
«[Мицубиси](#)» (Хамамацу)





# Судостроение

Судостроение является традиционной отраслью производства для Японии на протяжении многих веков. Основными судостроительными районами являются побережье Внутреннего Японского моря, северные берега острова Кюсю и Тихоокеанское побережье.

Крупнейшие заводы расположены в городах Сасебо, Нагасаки, Куре, Ономити, Сакаиде, Кобе, Йокосука, Йокогама, Хакодате.

Ведущие судостроительные компаниями являются «Сасэбо» (Сасебо), «Мицубиси» (Нагасаки), «Кавасаки» (Кобе), «Юниверсал» (Кавасаки).



Японский корабль  
«Ниппон-мару».





# Электротехника

Canon

Casio

Daihatsu

Fujitsu

JVC

Hitachi

Isuzu

Kenwood Corporation

Konica

Korg

Mitsubishi

Nikon

Nintendo

Olympus

Panasonic

Pioneer

Roland

Sega

Sharp

Shimano

Sony

Supra

Toshiba

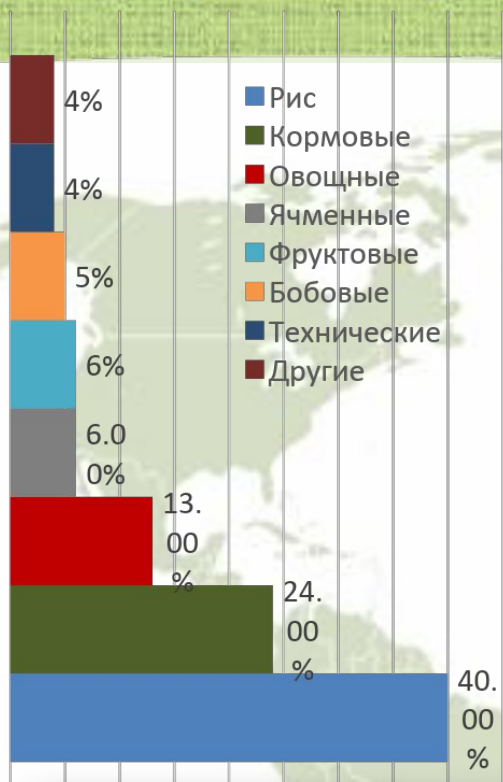
Yamaha

Yonex



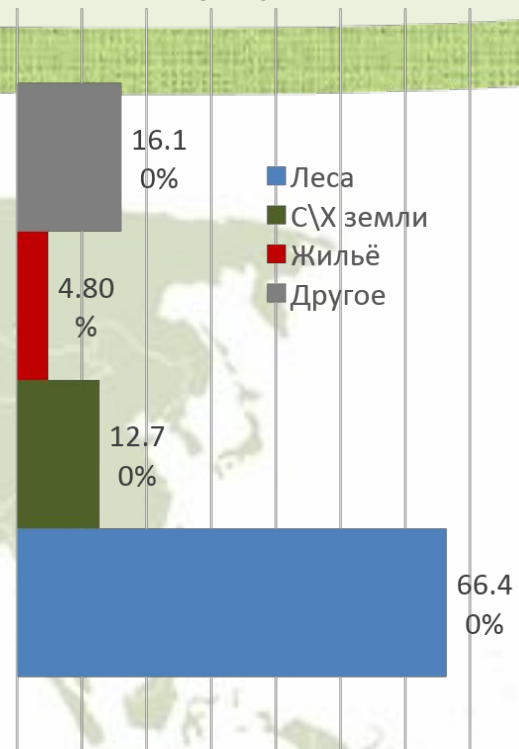
# Сельское хозяйство

## Культуры

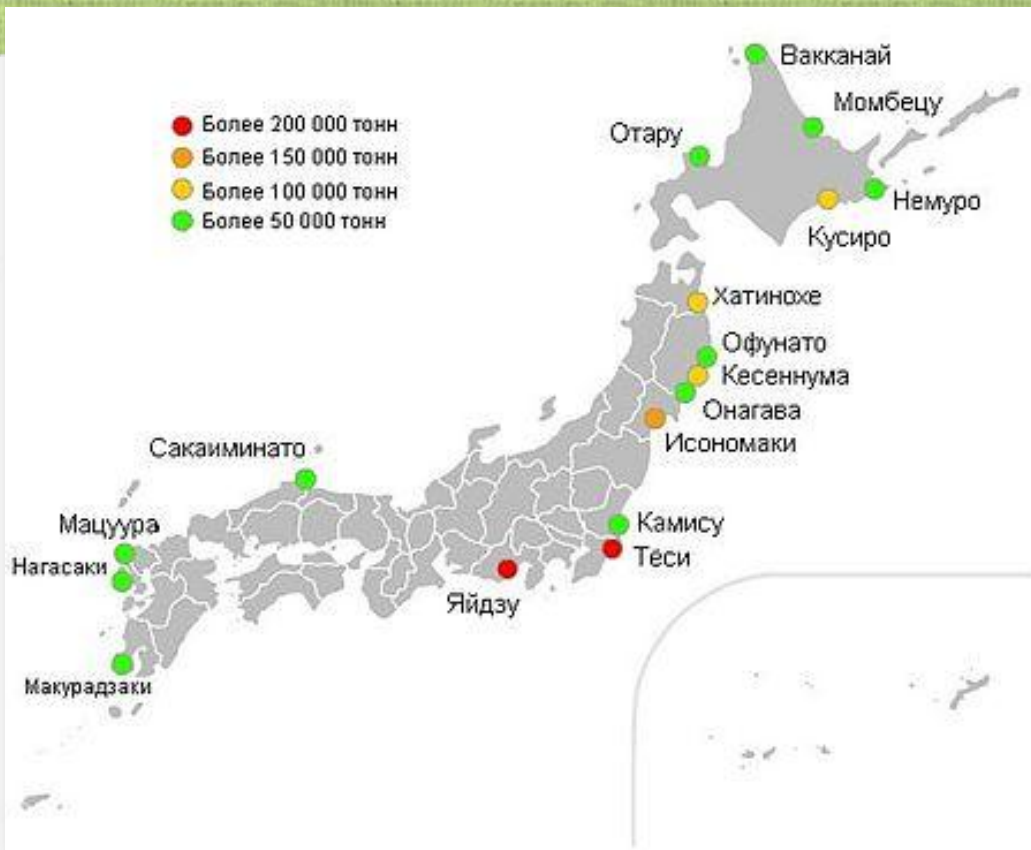


Японские фермеры.

## Землеустройство



# Рыболовство



Основные рыболовческие порты Японии.

Виды рыбы	%
Скумбриевые	14
Тунец	8
Анчоусы	8
Приморские гребешки	7
Сайра	5
Лососёвые	5
Кальмары	5
Минтай	4
Ставрида	4



# Транспортная система

Составьте схему «Транспорт Японии». Каких видов транспорта не будет на схеме?

II место по автомобильному парку

I место по плотности транспортной

сети



Порт

Кобе

Высокая  
плотность  
населения

Поезда

Синкансэн

высокий уровень  
развития общественного  
транспорта

1 152 207 км дорог

1770 км  
водных путей

250  
высокоскоростных  
поездов Синкансэн  
соединяют  
крупные города  
страны.



# ВЭС Японии

Экспорт: 717 млрд USD

Импорт: 832 млрд USD

