

Волго-Вятский район

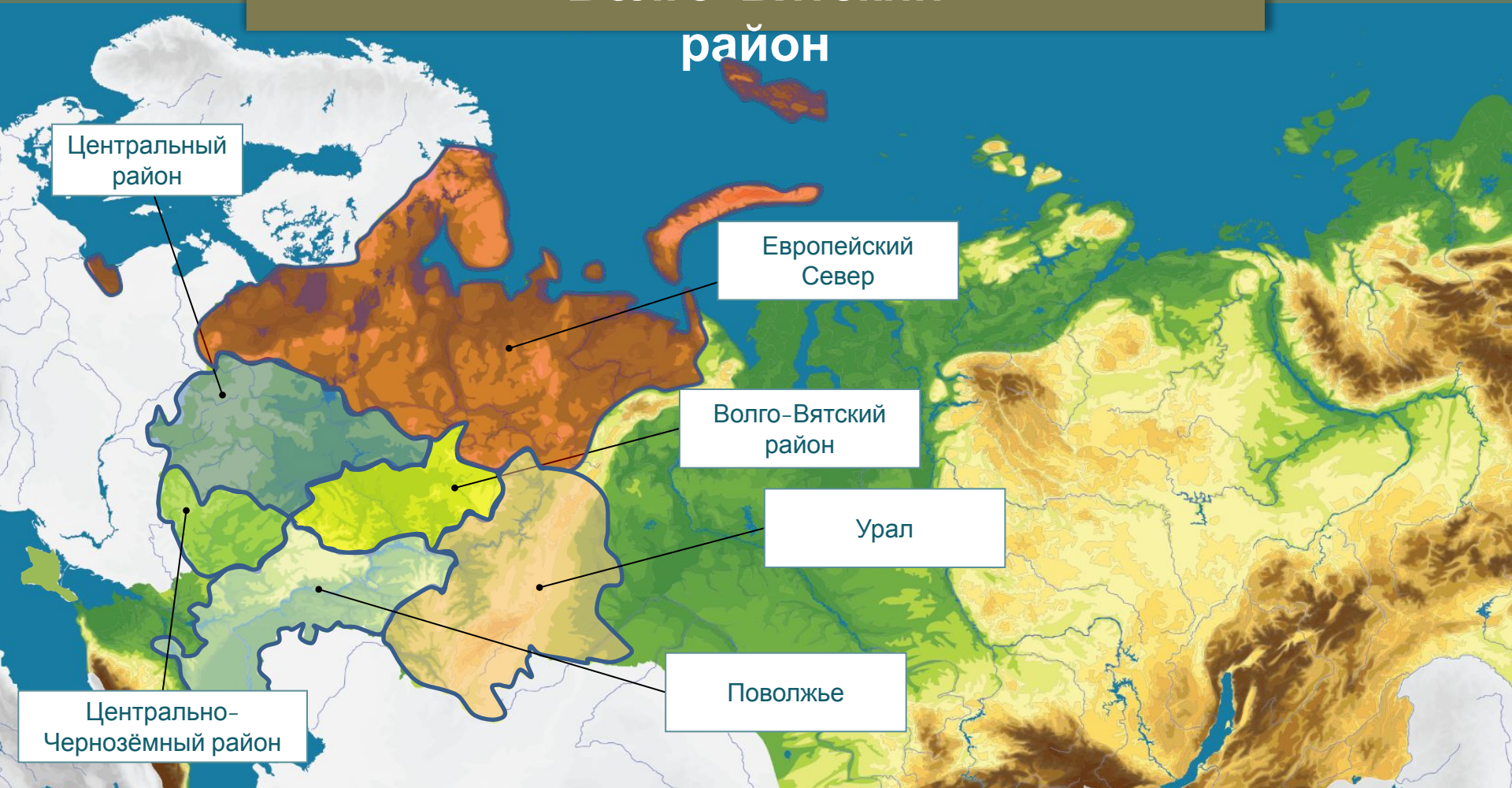


Ока

Волга

Волго-Вятский район

Волго-Вятский район



Центральный район

Европейский Север

Волго-Вятский район

Урал


Поволжье

Центрально-Чернозёмный район

Волго-Вятский район

Состав	Площадь	Численность населения	Средняя плотность населения	Доля городского населения
Республика Марий Эл Республика Мордовия Республика Чувашия Кировская область Нижегородская область	265 тыс. км ² (1,6%).	8,4 млн чел. (5,7%)	31 чел. на 1 км ²	56 %

Нижний Новгород





Волго-Вятский район расположен на востоке **Восточно-Европейской равнины** и имеет, в основном, низменный рельеф, за исключением возвышенностей, протянувшихся вдоль границ с **Республикой Коми** — **Северных Увалов** и **Приволжской**, — на крайнем юго-востоке.



В составе лесов преобладают хвойные породы деревьев: ель, сосна, пихта. Благодаря этому в районе развита лесная, деревообрабатывающая, целлюлозно-бумажная промышленность.

На территории района имеются запасы **фосфоритов** — **Волго-Камское месторождение** в Кировской области с запасами **2 миллиарда тонн**.



Залежи **торфа** находятся в Кировской области, а также в Нижегородской области и республике Марий Эл. Имеются крупные залежи гипса, глины, доломитов, стекольных песков, строительного камня.





В Нижнем Новгороде выпускают легковые и грузовые автомобили, в Заволжье — моторы, в Канаше — тормозные узлы, в Кирове — шины, в Шумерле — автофургоны, в Саранске — автосамосвалы, в Павлове — автобусы для сельской местности, в Чебоксарах — тракторы.

В Волго-Вятском регионе развито **судостроение**, которое представлено ведущим предприятием страны «**Красное Сормово**» в Нижнем Новгороде.





В Сосновке производятся суда на воздушной подушке, а так же промысловые суда.

Морские ледокольно-
транспортные суда и
речные сухогрузы типа
«река – море» строят в
Навашино.





Предприятия химической промышленности выпускают
аммиак, каустическую соду, синтетические смолы,
пластмассы




В Кирове, Саранске и Чебоксарах развита шинная и резинотехническая промышленность.



Чебоксарская ГЭС



Нижегородская ГЭС



**Сельское хозяйство и пищевая промышленность района
в первую очередь ориентированы на обеспечение
городского населения продуктами питания.**


**Сельскохозяйственные угодья региона занимают 40 %
общей площади.**

Нижний Новгород




Юрий
Всеволодович

1188 - 1238 гг.

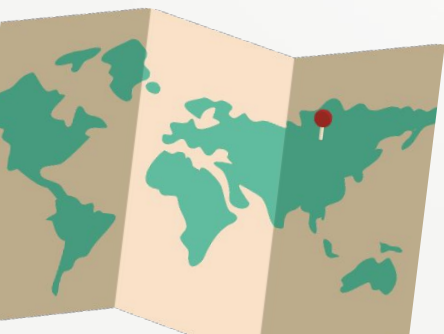


Нижегородский Кремль





Волго-Вятский район хорошо **обеспечен водными ресурсами**, но **беден полезными ископаемыми**. Можно выделить только ресурсы **фосфоритов** в Кировской области, а также залежи торфа на севере района.



Ведущие отрасли
Волго-Вятского
района

```
graph TD; A[Ведущие отрасли Волго-Вятского района] --> B[Транспортное машиностроение]; A --> C[Электротехника]; A --> D[Приборостроение];
```

Транспортное
машиностроение

Приборостроение

Электротехника

Ведущие специализирующие отрасли Волго-Вятского района:

- машиностроение и металлообработка (более 37%);
- нефтехимия (около 10%);
- лесохимия, лесная, деревообрабатывающая и целлюлозно-бумажная промышленность (около 6%).

