

An aerial photograph of Zagreb, Croatia, showing a dense urban landscape with numerous buildings featuring red-tiled roofs. The city is interspersed with green trees and parks. In the foreground, a large, prominent Gothic church with a tall spire is visible. The overall scene is captured from a high angle, providing a comprehensive view of the city's layout.

З а г р е б

Жигунова Анастасия, Мато
Шпекуляк


Содержание:

- Побратимство Загреба и Санкт-Петербурга
- Административное деление
- Физико-географическая характеристика
- История
- Население
- Промышленность
- Культура и образование
- Досуг
- Достопримечательности




Побратимство

Загреб и Санкт-Петербург стали городами побратимами в июне 1968 года



Загре
б



Санкт-
Петербург



Побратимство



1973 Загребский бульвар в Фрунзенском районе Санкт-Петербурга



Побратимство



Флаг Санкт-Петербурга в Парке Дружбы в Загребе



Побратимство



2015 Делегация Санкт-Петербурга в
Загребе



Побратимство



2016 Делегация Санкт-Петербурга в Загребе



Побратимство

2016 Открытие памятника А. С. Пушкину в Загребе



Побратимство



Побратимство



2018 Делегация Санкт-Петербурга в
Загребе – торжественно отмечено 50-летие
побратимства

Административное деление

Административно-территориальный

состав:

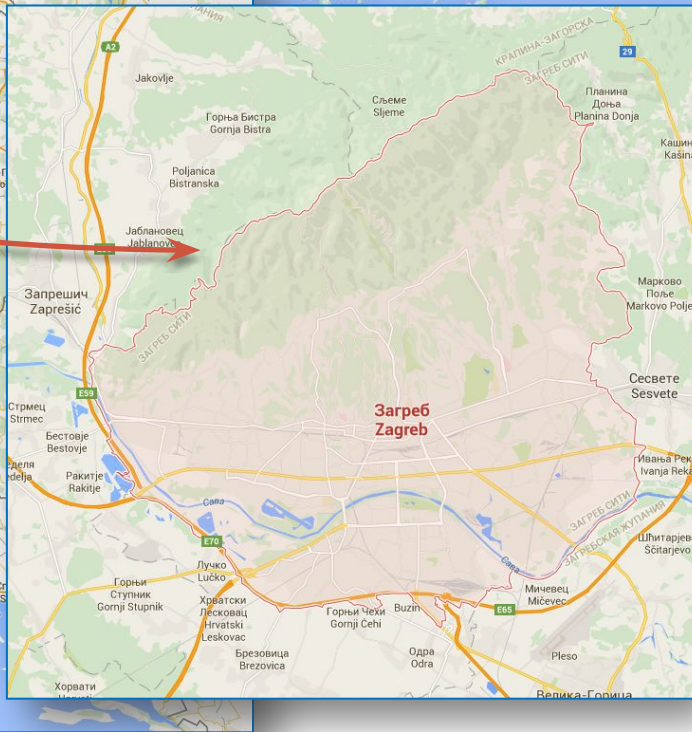
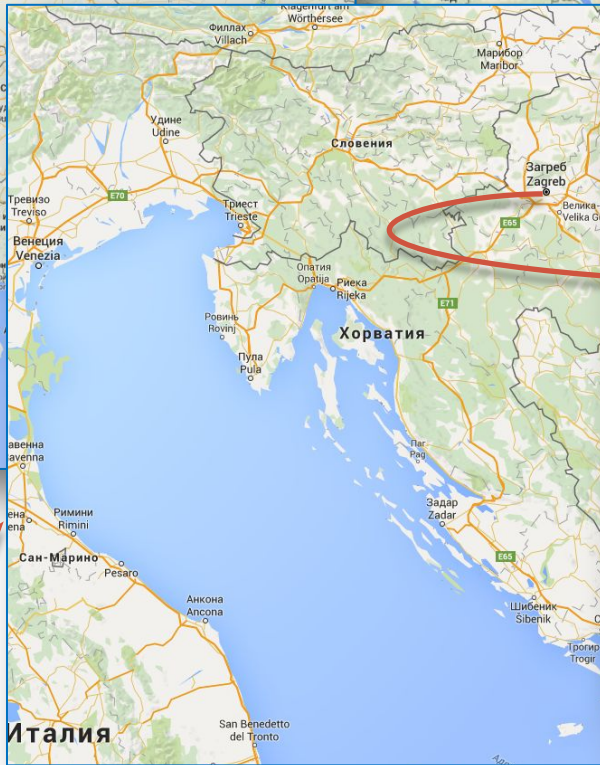
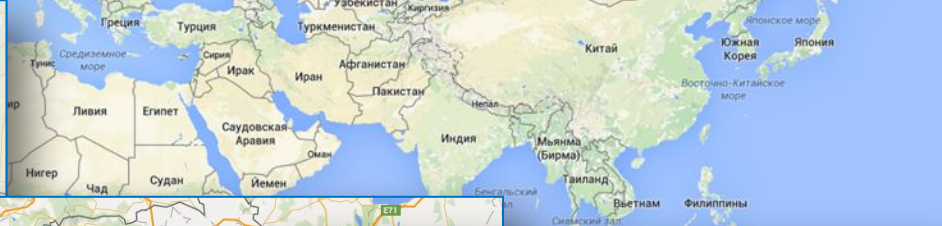
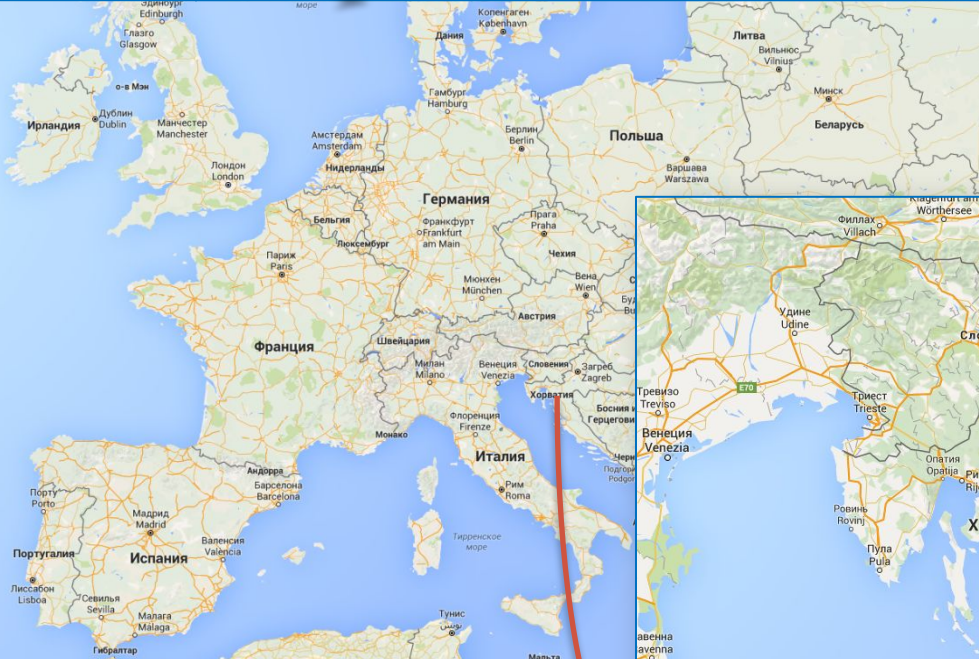
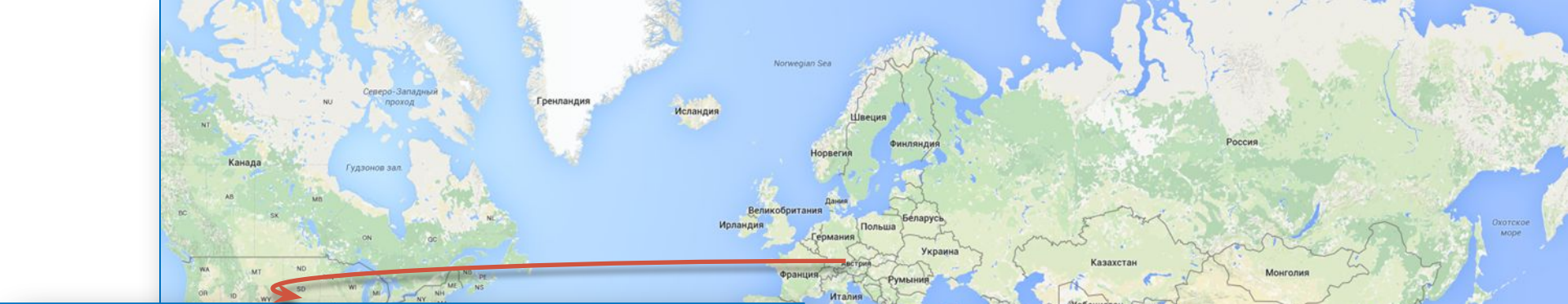
- | | |
|--|---|
| 1. Нижний город (Donji grad) | 9. Трешневка — юг (Trešnjevka — jug) |
| 2. Верхний город— Медвещак (Gornji grad — Medveščak) | 10. Черномерец (Črnomerec) |
| 3. Трне (Trnje) | 11. Верхняя Дубрава (Gornja Dubrava) |
| 4. Максими́р (Maksimir) | 12. Нижняя Дубрава (Donja Dubrava) |
| 5. Пещеница — Житняк (Peščenica — Žitnjak) | 13. Стеневец (Stenjevec) |
| 6. Новый Загреб — восток (Novi Zagreb — istok) | 14. Подсусед — Врапче (Podsused — Vrapče) |
| 7. Новый Загреб — запад (Novi Zagreb — zapad) | 15. Подсле́ме (Podsljeme) |
| 8. Трешневка — север (Trešnjevka — sjever) | 16. Сесвете (Sesvete) |
| | 17. Брезовица (Brezovica) |



Физико-географическая характеристика

- На реке Саве, притоке Дуная
 - 45,815° с. ш.
 - 15,98306° в. д.
 - На высоте 104 м н. у. м. (низшая точка)
 - Возле горного массива Медведница
 - Фактор, обусловивший ГП города –
расположение на пересечении крупных
торговых путей между Центральной Европой
и Адриатическим морем
 - Площадь – 641,29 км²
-





Физико-географическая характеристика

Рельеф:

- Холмистая равнина
- Пересечен долиной реки Сава
- Кайнозойская складчатость
- Осадочные породы



Физико-географическая характеристика

- Климат умеренно-континентальный
- Зимой небольшие снегопады
- Май и лето жаркие

Климат Загреба													
Показатель	Янв.	Фев.	Март	Апр.	Май	Июнь	Июль	Авг.	Сен.	Окт.	Нояб.	Дек.	Год
Абсолютный максимум, °С	19,4	21,6	26,1	28,7	33,7	37,0	40,3	38,0	34,2	27,6	25,0	21,5	40,3
Средний максимум, °С	4,3	7,0	12,3	17,3	22,3	25,3	27,7	27,0	21,9	16,4	10,0	5,1	16,4
Средняя температура, °С	1,2	3,1	7,5	12,2	17,0	19,9	22,0	21,7	17,0	12,0	6,5	2,2	11,9
Средний минимум, °С	-1,3	-0,2	3,6	7,7	12,2	15,1	17,0	16,9	12,8	8,5	3,7	-0,1	8,0
Абсолютный минимум, °С	-22,2	-21,7	-17	-3	0,5	4,6	7,3	5,3	2,3	-6	-9,7	-18,7	-22,2
Норма осадков, мм	47	44	56	54	73	95	71	97	91	82	72	62	843



История

- Палеолит – первые поселения
 - I-IV вв. – римская колония Андаутония
 - IV-VII вв. – пришествие хорватов
 - 1094 г. – первое упоминание о Каптоле (церковном поселении)
 - Середина XIII в. – нашествие монголо-татар
 - 1242 г. - провозглашение венгерско-хорватским королем Белой IV Градеца (светского поселения) свободным королевским городом
 - С 1527 г. Хорватия в составе Австро-Венгрии
 - С XVI по XVII вв. – постепенное слияние Градеца и Каптола в единый город
 - 1850 г. – окончательное объединение Каптола и Градеца в столичный город Загреб
-



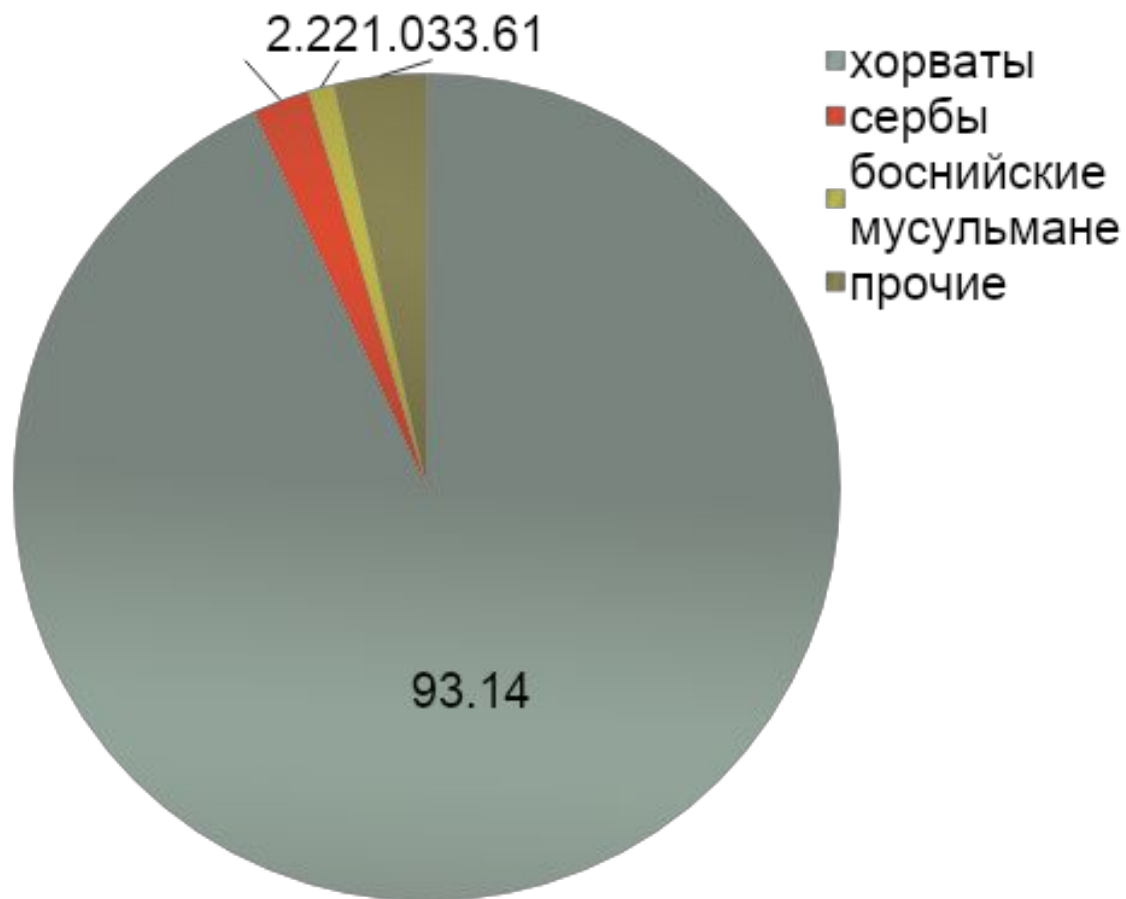
История

- 1918 г. – распад Австро-Венгерской империи и вступление Хорватии в Королевство Сербов, Хорватов и Словенцев
 - 1941-1945 г. – в Хорватии марионеточный режим
 - 1945 г. – Хорватия одна из 6 республик в составе Социалистической Федеративной Республики Югославии
 - 25 июня 1991 г. – выход Хорватии из СФРЮ и провозглашение независимости
 - 1 июля 2013 - вступление Хорватии в Евросоюз
-



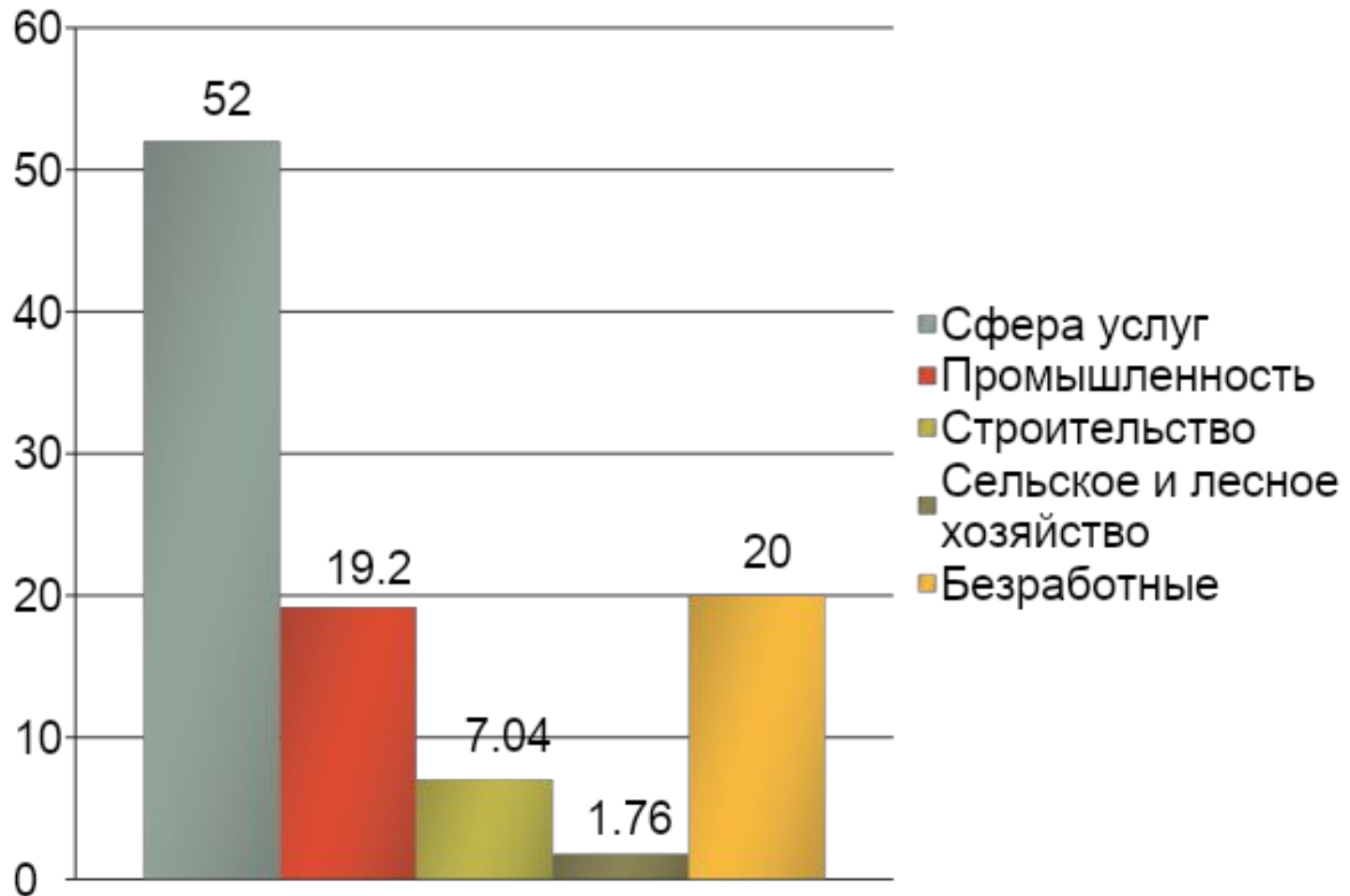
Население – около 800000 человек

□ Национальный состав в %:



Население

Трудовые ресурсы:



Промышленность

Отрасли:

- Машиностроение (производство электроприборов)
- Химическая
- Фармацевтическая
- Текстильная
- Пищевая



Культура и образование

- 16 театров, 22 музея и 31 художественная галерея
- Самый известный театр - Хорватский национальный театр
- Загребский университет (29 факультетов и 3 академии)




Хорватский национальный театр



Загребский университет
(ректорат)

Отдых

Любимые места горожан для проведения досуга



Достопримечательности

□ Природные ресурсы:

- Заповедник «Черное болото» (Crna Mlaka)
- Природный парк «Медведница»
- Пещера «Ветерница»

□ Культурно-исторические ресурсы:

- Верхний город — исторический центр бывшего поселения Градец:

1. Церковь св. Марко (1242 г.)

2. Башня «Лотршчак» (XIII в.)

3. Церковь св. Екатерины (1632 г.)

4. «Каменные ворота» (начало XIII в.)

- Кафедральный собор Вознесения Девы Марии (1175 г.)

- Площадь бана Йосипа Елачича (Нижний город)

- Кладбище «Мирогой» (XIX в.)
-
- 

Достопримечательности



Заповедник «Чёрное болото»



Достопримечательности

Природный парк – гора
«Медведница»



Пещера «Ветеринар»



Достопримечательности



Пещера
«Ветерница»



Достопримечательности



Верхний город
(Градец)




Достопримечательности



Церковь св.
Марко

Достопримечательности

Башня «Лотршак» и
фуникулёр



Достопримечательности

Церковь св. Екатерины



Достопримечательности



«Каменные
ворота»



Достопримечательности

Кафедральный
собор



Достопримечательности



Площадь бана Йосипа
Елачича



Достопримечательности

Кладбище
«Мирогой»



Землетрясение

- Сотни домов и многие здания, включая исторические достопримечательности, повреждены после землетрясения магнитудой 5,2, которое произошло утром 22 марта 2020. Город лечит раны и постепенно возвращается к нормальной жизни.





Спасибо за
внимание!

