

ПРОЕКТНОЕ БЮРО
СРЕДА

Авторский состав:
Кулешов Александр
Ногаев Леонид
Харченко Александра
Коробко Ольга

Малые города

г. Семикаракорск

Место для купания
«Подвесной мост»

Дизайн-проект
благоустройства
пространства по адресу:

Ростовская обл.,
Семикаракорский р-н.,

100 метров по направлению
на запад от строения,
расположенного по адресу:

г. Семикаракорск, проспект
В.А.Закруткина, 20/1

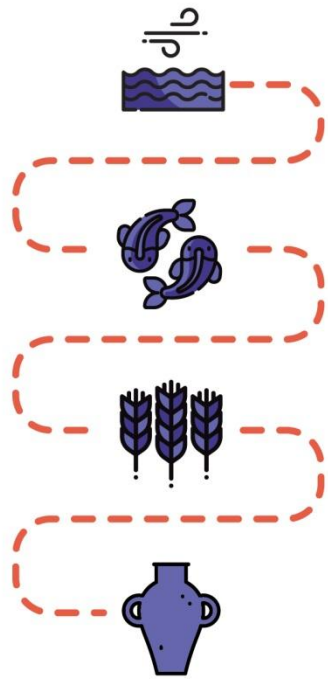
6.1.2 Ситуационный план рассматриваемой территории



Пляж «Ивушка»



г. Семикаракорск



- 6.1.3 Карта-схема объектов, имеющих важное культурное и общественное значение, особые условия, территории по проектам зон охраны
- 6.1.6 Ландшафтно-визуальный анализ территории



1. Банк
2. Дворец культуры
3. Вуз
4. Больница
5. База отдыха
6. Рынок
7. Стадион

-  Памятник архитектуры
-  Лесной фонд (урочище Сусарево)
-  Подвесной мост
-  Санитарно-защитная зона
-  Водоохранные зоны рек и водоемов

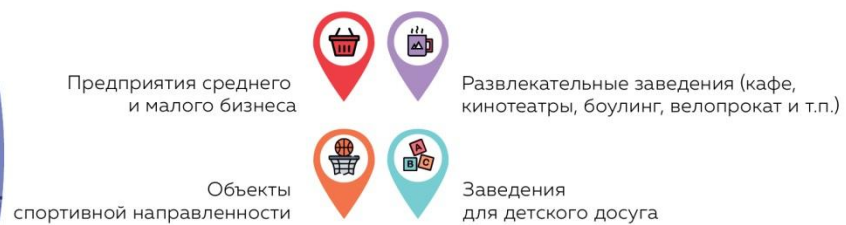
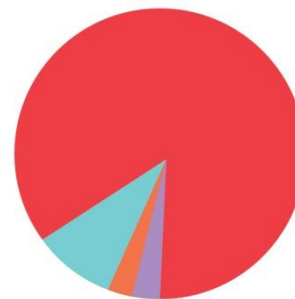
6.1.4 Существующее функциональное зонирование территории

6.1.5 Транспортная схема, включающая пешеходные связи, схему маршрутов общественного транспорта, схему пешеходной доступности



- | | | | |
|--|---|--|---|
| | Лесной фонд (урочище Сусарево) | | Пашни |
| | Санитарно-защитная зона от промышленных и коммунальных объектов | | Зона школ и детских садов |
| | Водоохранные зоны рек и водоемов | | Зона отвода под парк |
| | Зона индивидуальной жилой застройки | | Зона объектов здравоохранения и социального обеспечения |
| | Зона отводов под индивидуальную жилую застройку | | Зона высших и средних специальных учебных заведений |
| | Зона малоэтажной высокоплотной застройки | | Зона спортивных сооружений |
| | Зона среднеэтажной жилой застройки | | Зона скверов, бульваров, набережных |
| | Зона общественных центров | | Зона отвод под торговые объекты |
| | Зона торговых и коммерческих объектов | | Зона промышленных объектов и участков |
| | Зона коммунальных объектов и участков | | Маршрут общественного транспорта |
| | Остановка общественного транспорта | | Пешеходные маршруты |
| | Проектируемый участок | | |

6.1.7 Карта-схема расположения предприятий малого и среднего бизнеса



6.1.8 Схема-диаграмма, отражающая степень активности городских сообществ

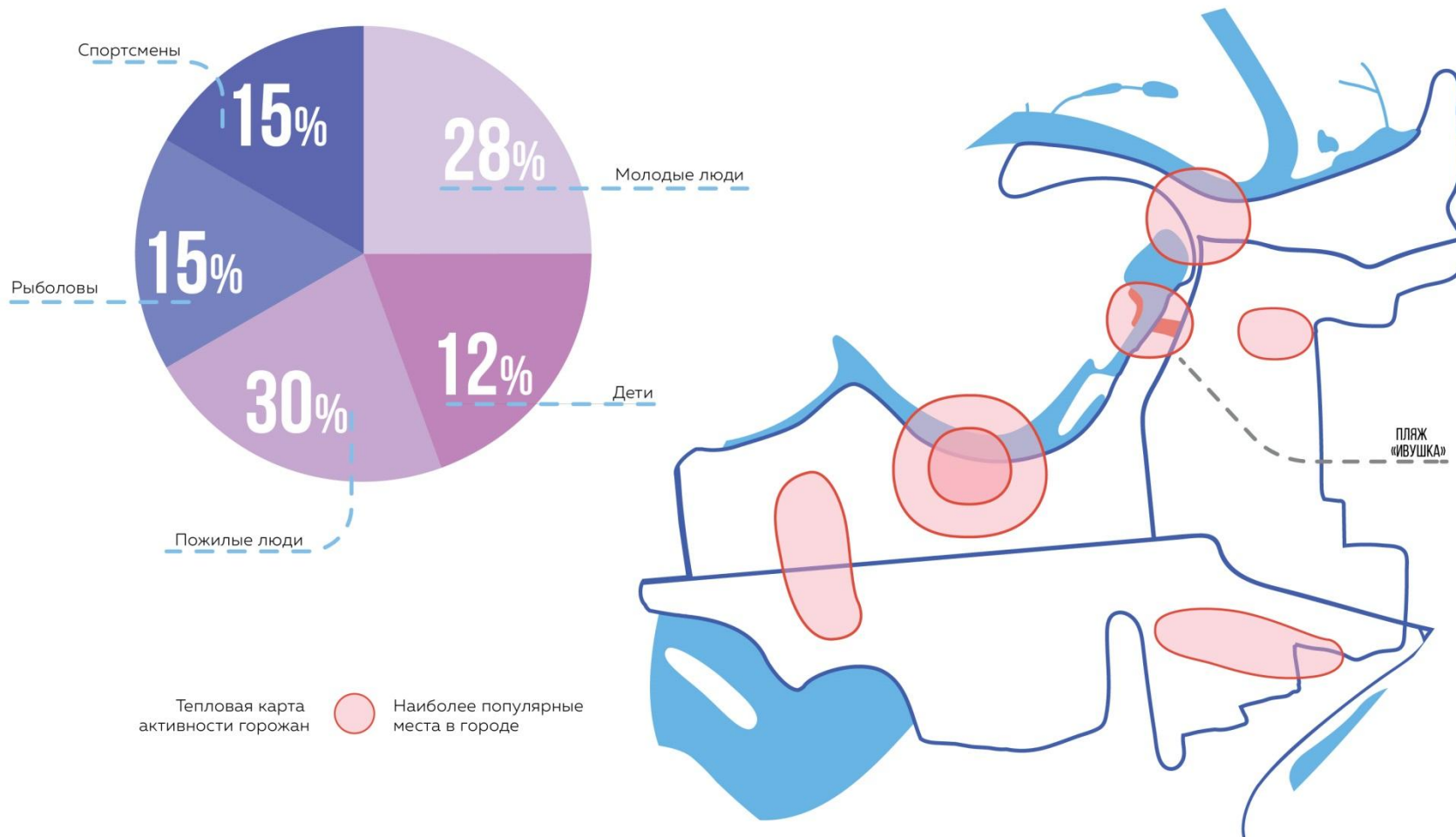
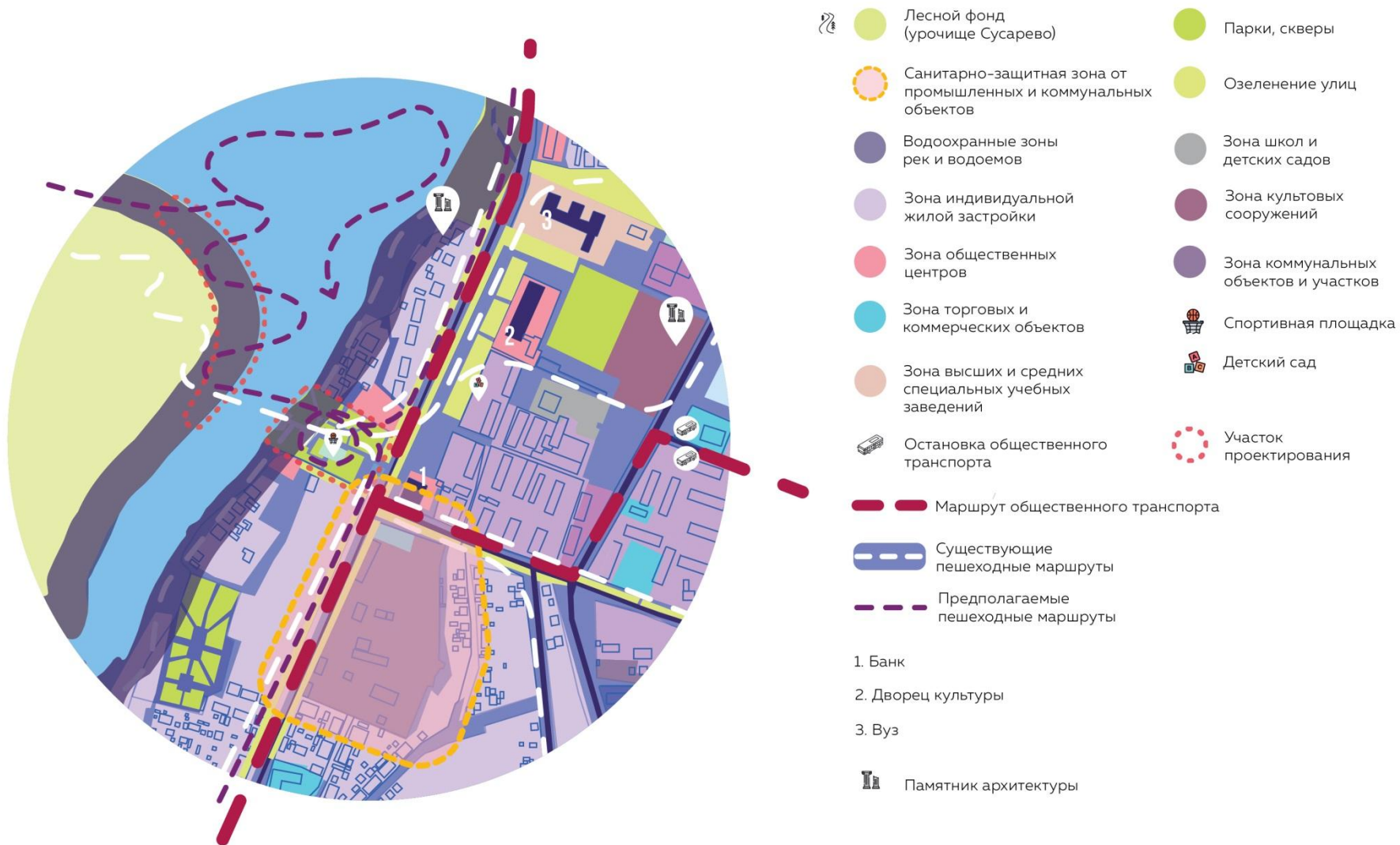


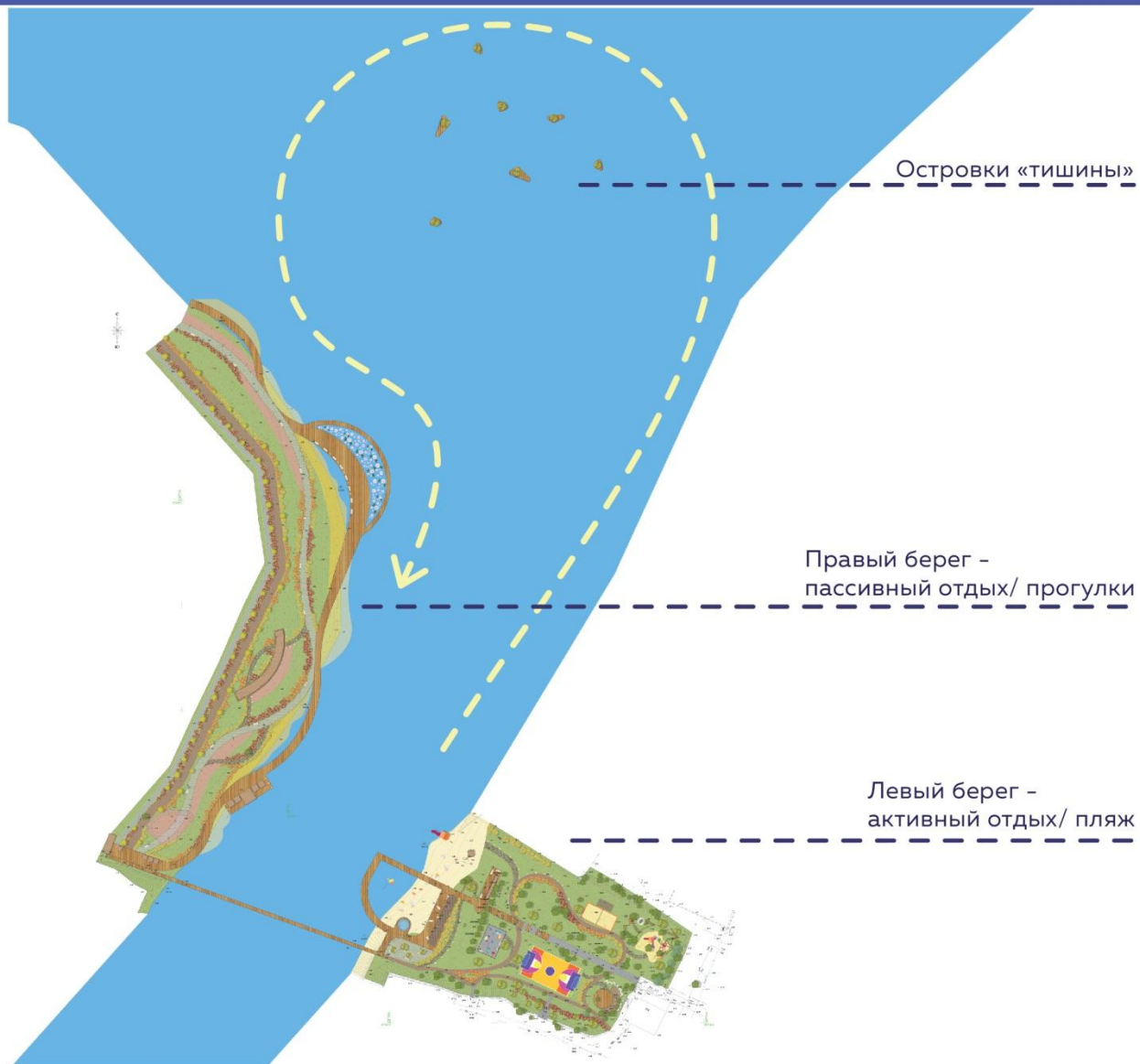
Схема современного использования территории, выбранной для проектирования.

Обобщенный анализ

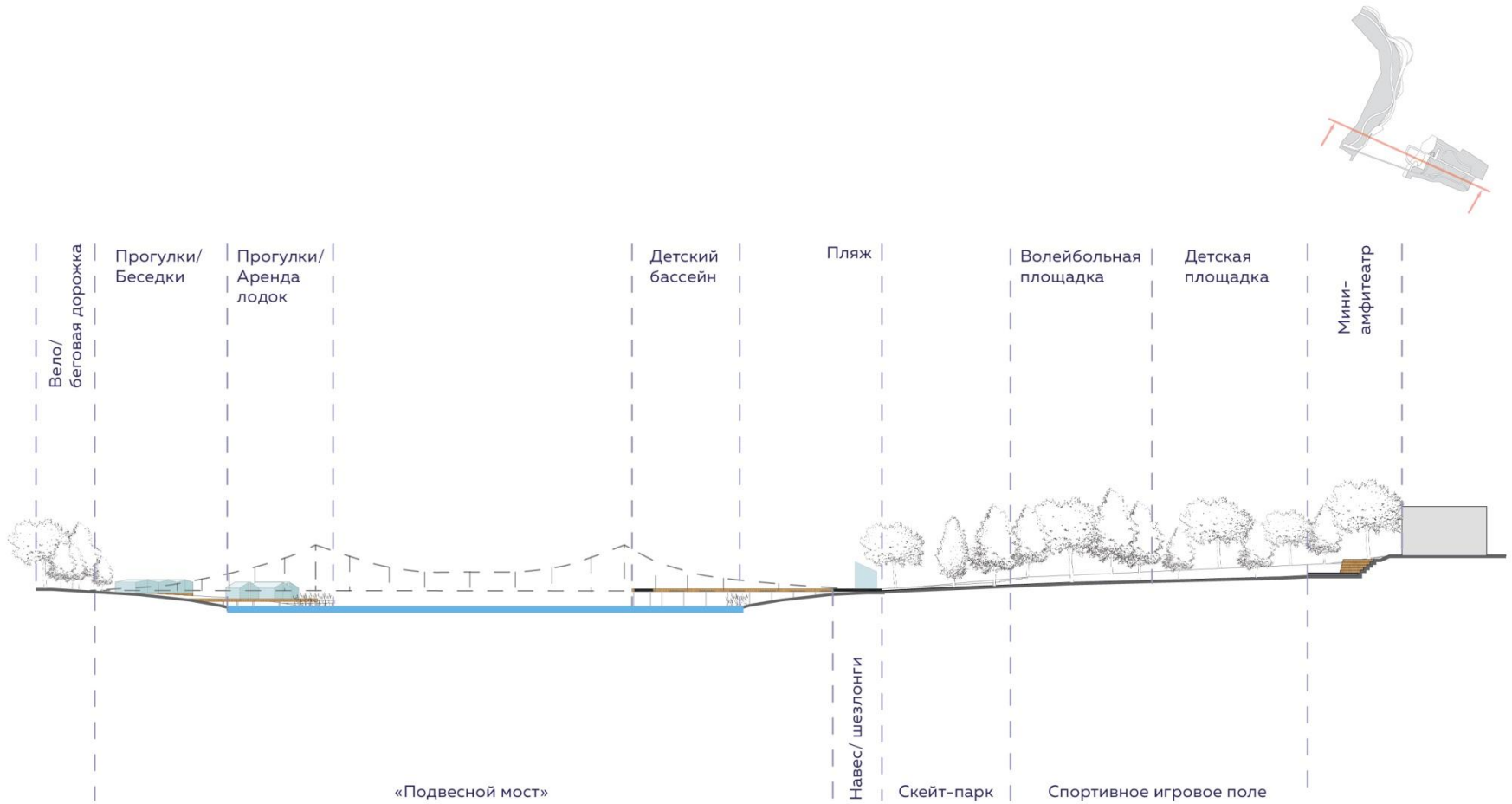




6.2.3 Схема планируемых изменений на территории реализации проекта по созданию комфортной городской среды



6.2.5 Схемы и изображения, иллюстрирующие предложения по благоустройству территории и архитектурные решения. Разрез по местности



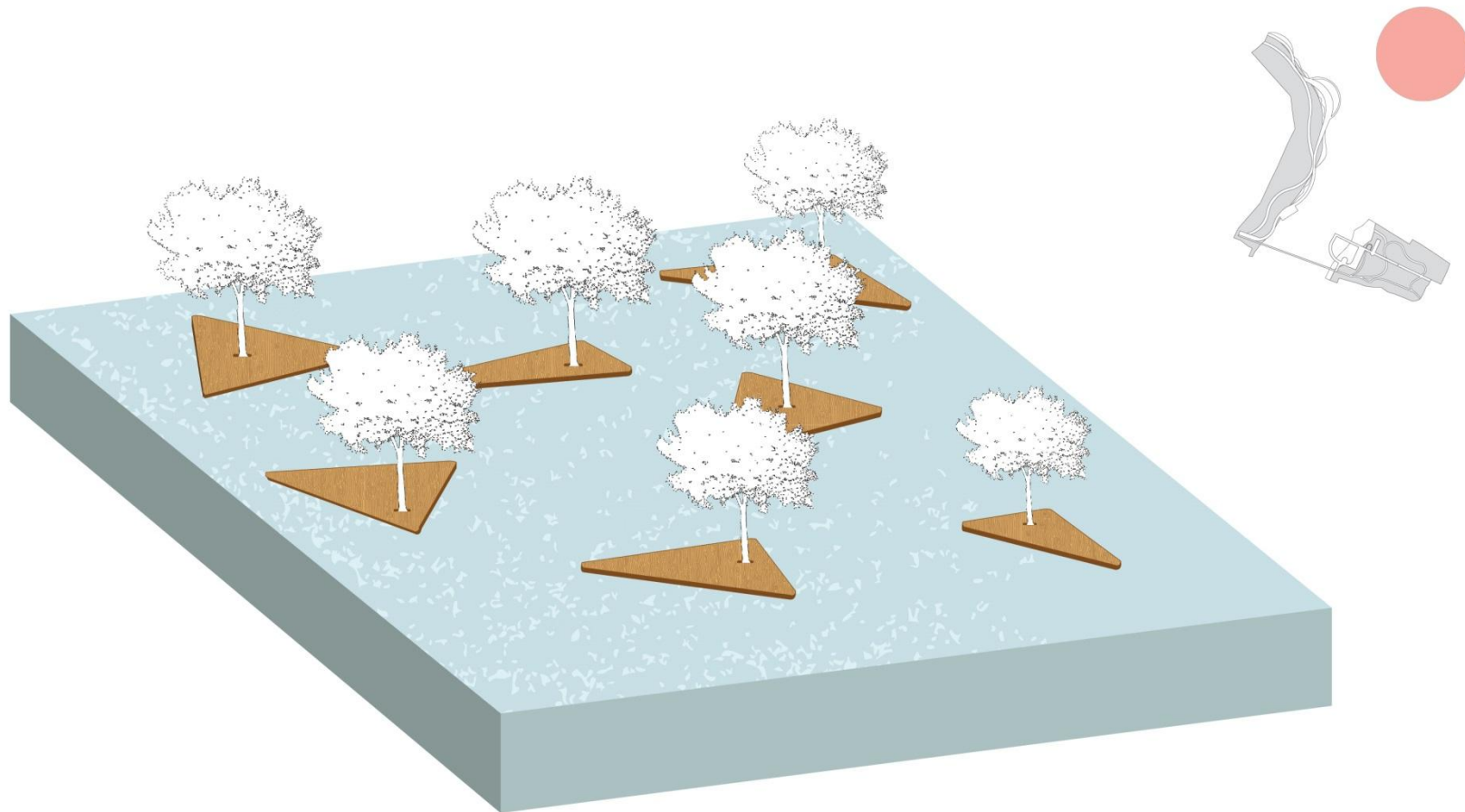
6.2.5 Схемы и изображения, иллюстрирующие предложения по благоустройству территории и архитектурные решения. Аксанометрический вид



6.2.5 Схемы и изображения, иллюстрирующие предложения по благоустройству территории и архитектурные решения. Аксанометрический вид



6.2.5 Схемы и изображения, иллюстрирующие предложения по благоустройству территории и архитектурные решения. Аксанометрический вид



6.2.5 Схемы и изображения, иллюстрирующие предложения по благоустройству территории и архитектурные решения. Видовая точка 1



6.2.5 Схемы и изображения, иллюстрирующие предложения по благоустройству территории и архитектурные решения. Видовая точка 2



6.2.5 Схемы и изображения, иллюстрирующие предложения по благоустройству территории и архитектурные решения. Видовая точка 3

