

СТРАНЫ ЮГО-ЗАПАДНОЙ АЗИИ



Цель: познакомить обучающихся с
географическими особенностями
Юго-Западной Азии

Задачи: развивать навыки работы с атласом, текстом учебника и творческого применения знаний.

Познакомиться с новыми понятиями:

«эфмеры , эфмероиды, полупустыня, орошаемое земледелие »



Страны Юго-Западной Азии.



Юго-Западная Азия (Ближний Восток)



- Регион расположен на стыке 3-х частей света: Азии, Европы и Африки.
- Через Ближний Восток пролегает главный путь из Европы и Африки в Азию
- Отвечаем на вопросы учебника, стр.165



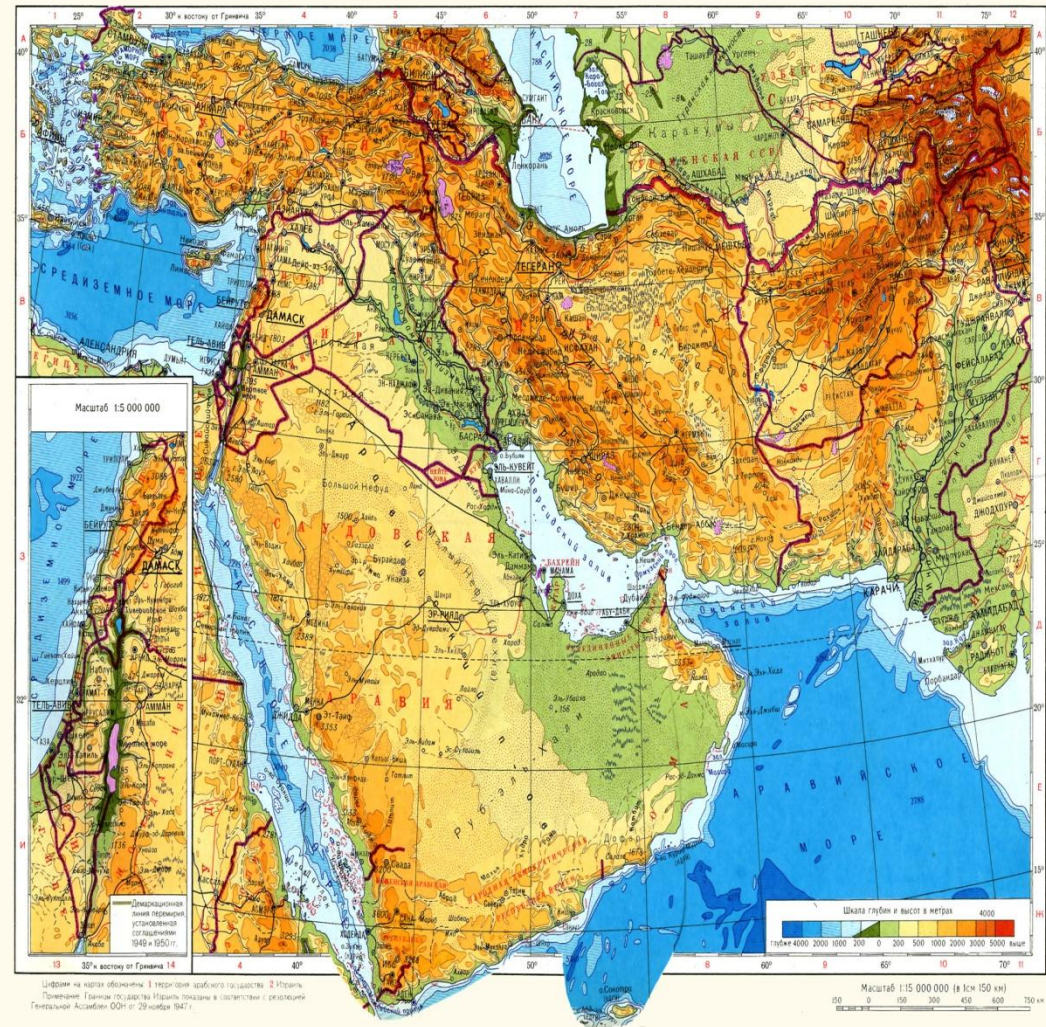
Юго-Западная Азия — очаг древней культуры

- Помните, какие древние государства были расположены между Тигром и Евфратом?



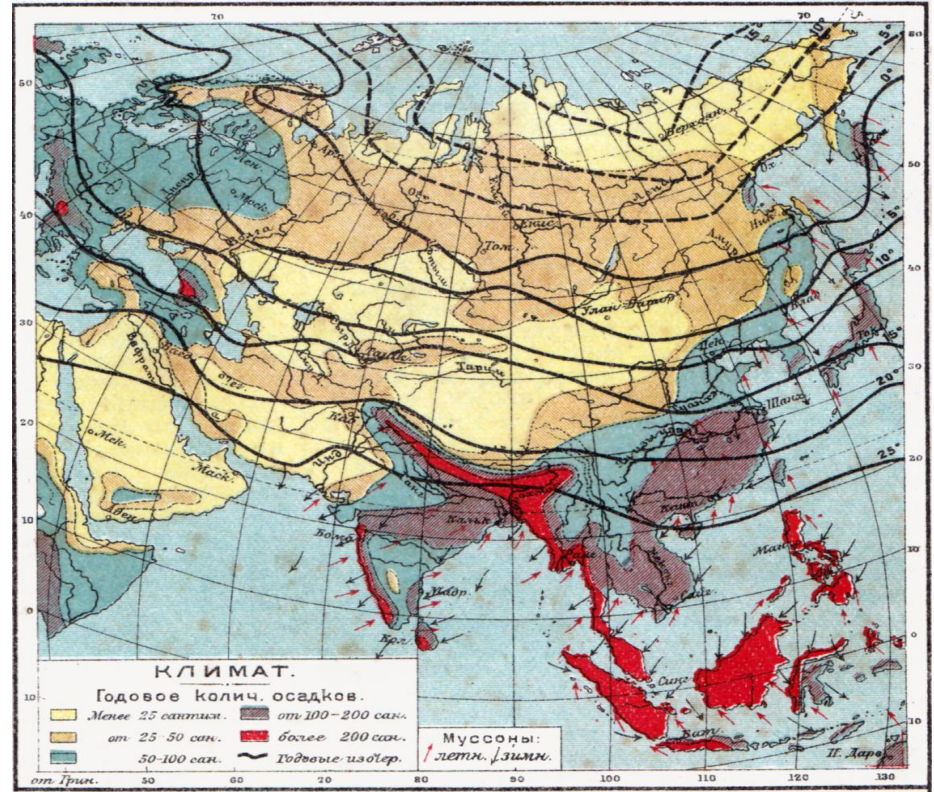
ПРИРОДА. РЕЛЬЕФ.

- Какие крупные формы рельефа имеются на территории Юго-Западной Азии?
- В странах, расположенных в горном поясе новой складчатости, часты землетрясения.



ПРИРОДА. КЛИМАТ

- Наибольшая сухость и самые высокие температуры
- Господство пустынь и полупустынь. Весной они покрываются **эфемерами** и **эфемероидами**. (см. словарь учебника)
- Назовите самую крупную пустыню региона.



ПРИРОДА. КЛИМАТ

□ Самум – ветер Аравийского полуострова.

□ Самум (араб. سموم (*satīm*); — знойный ветер) — сухие, горячие, сильные местные ветры пустынь, налетающие шквалами и сопровождающиеся пыле-песчаными вихрями и бурей; песчаный ураган. Такой ветер представляет собой сильный, но кратковременный шквал, сопровождающийся пыле-песчаной бурей. Часто температура воздуха повышается до 50 °С и выше, а влажность падает до 10%.

□ Чаще всего имеет западное и юго-западное направление. В основном бывает весной и летом.



ВНУТРЕННИЕ ВОДЫ

- Крупнейшие реки – Тигр и Евфрат.
- Вади** – сухие русла рек, затопляемые во время дождей.
- Мёртвое море – **самое низкое место на планете, самое солёное озеро мира.**

Из-за недостатка воды и осадков, развито орошаемое земледелие.



ОСТРОВ СОКОТРА - (ЙЕМЕН)



ПОЛЕЗНЫЕ ИСКОПАЕМЫЕ

- Основа промышленности многих стран региона – добыча нефти
- Ближний Восток является важным нефтедобывающим регионом планеты.



НАСЕЛЕНИЕ

Основное

население: арабы, ассирийцы, персы, евреи, египтяне, курды и турки.

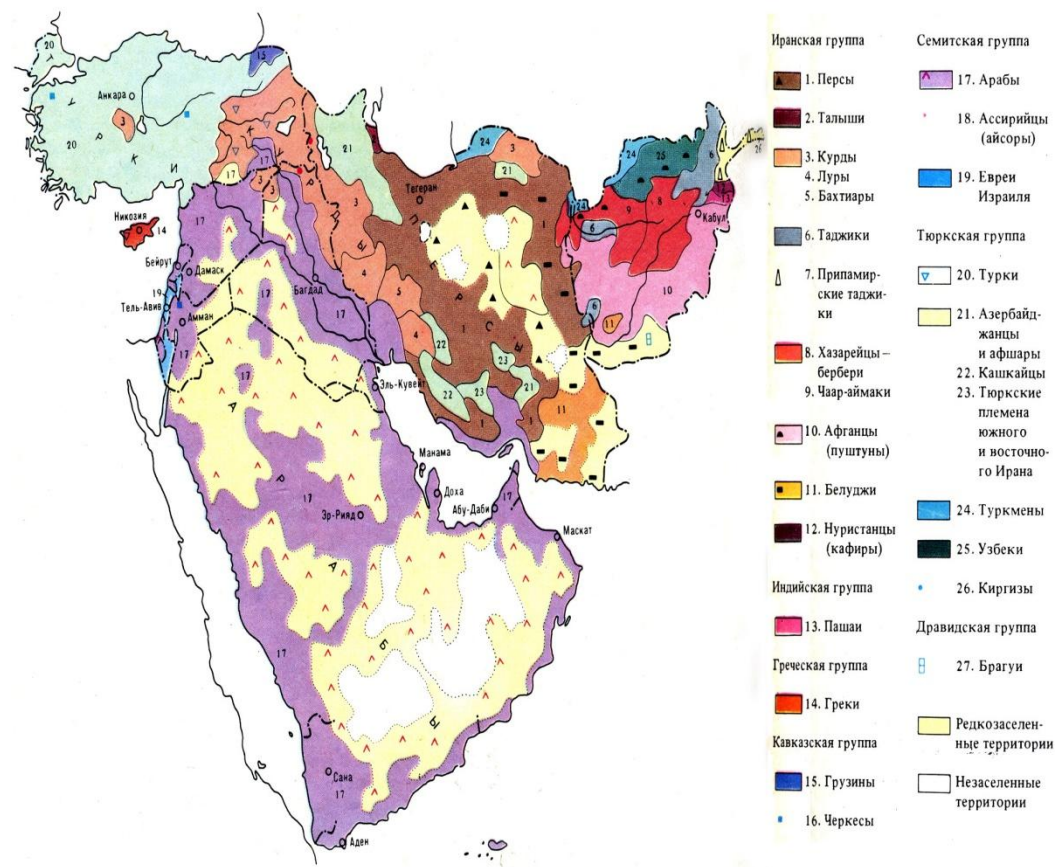
Также проживают азербайджанцы, грузины, греки, часть албанцев и боснийцев

Ближний Восток – родина трёх религий (ислам, христианство, иудаизм)



НАСЕЛЕНИЕ

1. Определите по картам плотность населения
2. Где наибольшая и наименьшая плотность населения?
3. Что определило неравномерное размещение населения региона?



الله أكبر
محمد رسول الله




САУДОВСКАЯ АРАВИЯ

- Две святыни ислама:
- **Город Мекка**, в котором проповедовал пророк Мухаммед.
- **Город Медина** — родина пророка Мухаммеда; неподалёку от Медины находится первая мечеть ислама, **Мечеть Аль-Куба**.



Израиль

- Еврейское государство.
- В г.Иерусалим находятся святыни трёх религий: ислама, христианства, иудаизма.
- Государственный язык иврит.
- Родина **капельного орошения.**





ТУРЦИЯ


- Пролив Босфор разделяет г.Стамбул на две части: азиатскую и европейскую
- Страна – центр международного туризма.





ИРАН

- Государство живёт по законам ислама.
- Одни из самых красивых ковров в мире — персидские.



ВОПРОСЫ

1. Главная особенность географического положения стран Юго-Западной Азии?
2. Почему данный регион называют Ближним Востоком?
3. Турецкий город, находящийся в Европе и в Азии?
4. Самый крупный полуостров региона и мира?
5. Самое солёное море мира, разделяющее Африку и Ближний Восток?
6. Самое низкое место на нашей планете, находящееся в данном регионе?
7. Главное природное богатство стран Персидского залива?
8. Единственная христианская страна региона.
9. Города, главные святыни ислама?
10. Какой вид земледелия преобладает в регионе?
11. Какие народы проживают в Юго-Западной Азии?



▣ СПАСИБО ЗА ВНИМАНИЕ!!

