



**ВОДЫ**  
**Новгородской области**





р ВОЛХОВ

Река

ВОЛХОВ



**Волхов** – одна из самых крупных рек области и единственная река, вытекающая из озера Ильмень. Волхов протекает по Приильменской низменности и впадает в Ладожское озеро.



Из **224 км** длины Волхова половина приходится на Новгородскую область. Ширина реки у Новгорода — **220 м**, максимальная глубина — **9-10** метров. Река имеет плоские, низкие берега.



**Волхов** — самая многоводная река области. За год он, сбрасывает в Ладожское озеро столько воды, что ею можно было бы заполнить **шесть** таких водоемов, как **Ильмень**. Каждую секунду Волхов сбрасывает в озеро в среднем 600 кубометров воды.



В древних летописях река называлась **Мутной**.  
Иногда в Волхове наблюдается **обратное течение**. Это бывает при  
низком уровне воды в Ильмене







В 1926 году на территории Ленинградской области построена **Волховская электростанция имени В. И. Ленина** — первая в нашей стране ГЭС.



**Река  
МСТА**

Длина Мсты — **445 км.**







**Боровичские**

**Порогами** называют каменистые или скалистые участки с резким падением воды. Длина порожистого участка – **30** километров, а падение реки – **70** метров.



Эта местность опасна, но вместе с тем, это одно из самых популярных мест для водного туризма в России.



В бассейне Мсты имеются карстовые реки.



Река

ПОЧЕРЁТКА





Приблизительно за 2 км от Мсты ее воды исчезают в пяти «понорах» — отверстиях на дне карстовых воронок — и выливаются в Мсту из двух пещер, образуя четырехметровые каскады.



**ПОНЕРЁТКА до ухода под**

**СОМТНО**



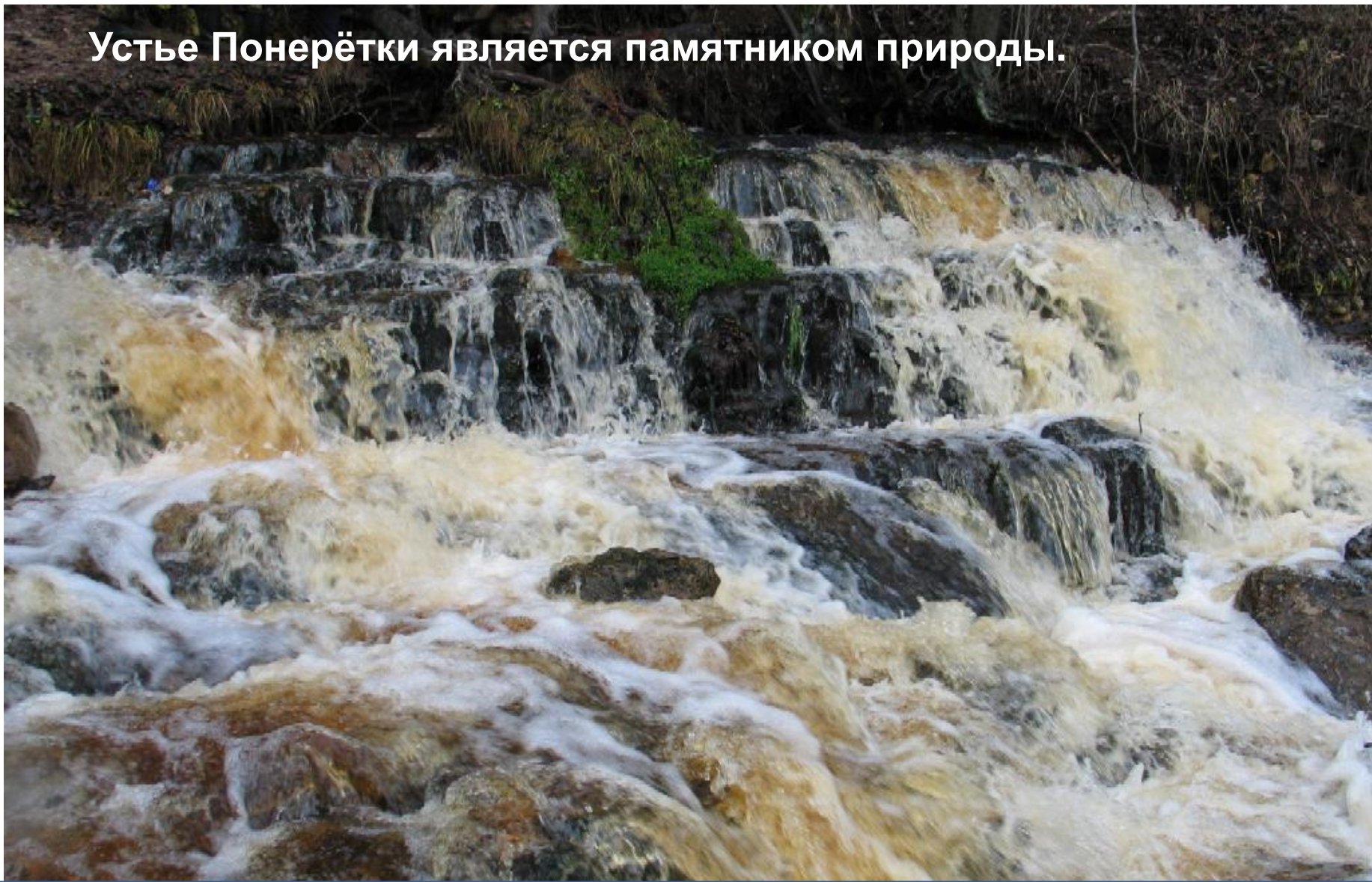
**Выход реки из**

**пещеры**





Устье Понерётки является памятником природы.



Устье

ПОНЕРЁТКИ

# перекрёсток рек Ловать и Пола



Откуда есть пошла земля

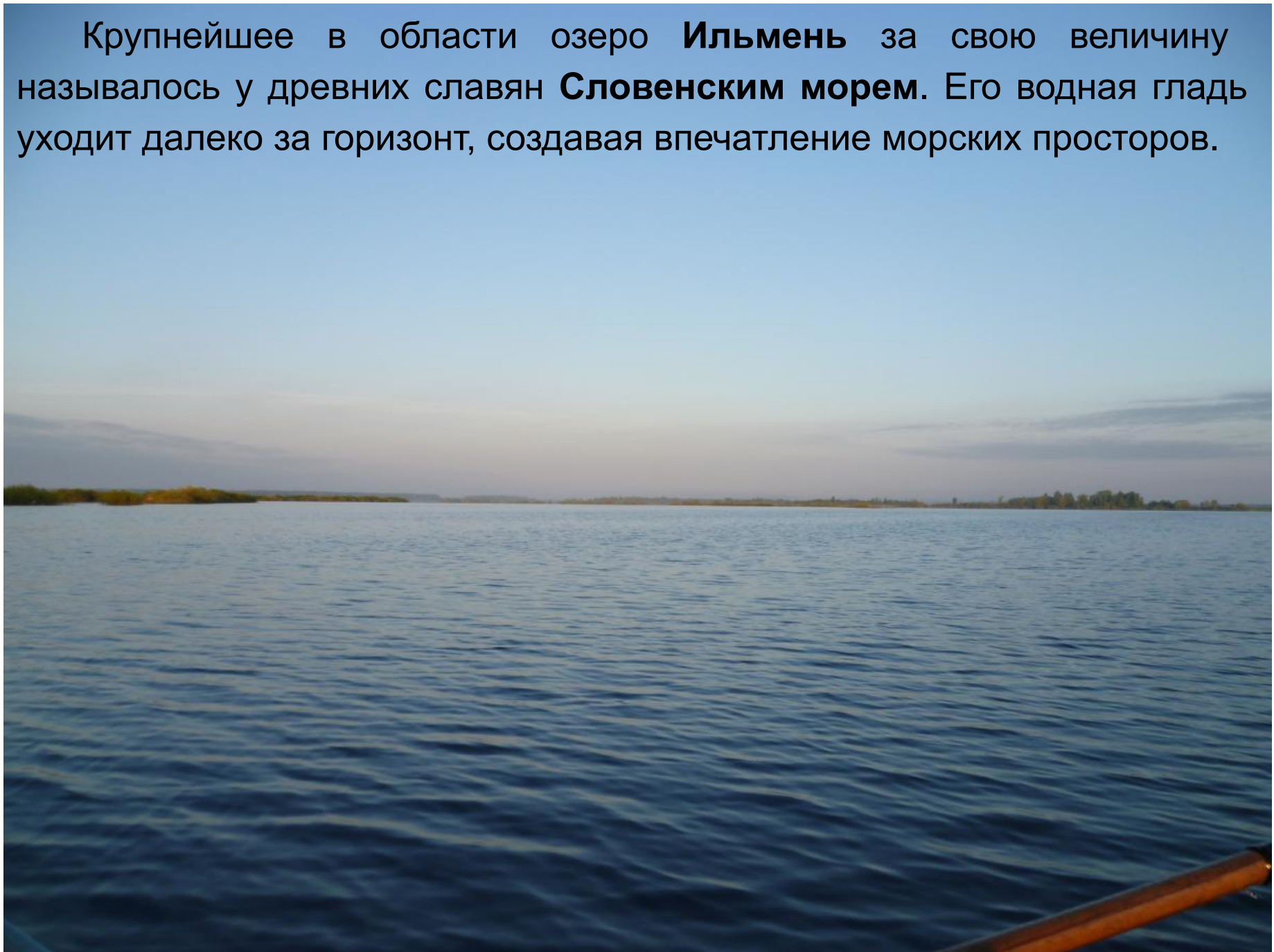
Византизм

# Озеро ИЛЬМЕНЬ





Крупнейшее в области озеро **Ильмень** за свою величину называлось у древних славян **Словенским морем**. Его водная гладь уходит далеко за горизонт, создавая впечатление морских просторов.





***Ильмень - удивительное озеро.*** Площадь его меняется в зависимости от притока воды от 660 до 2 200 км<sup>2</sup>.








# Болото близ Мясного

Бора





***Полистово – Ловатская болотная система*** - самое большое болото в Европе между *Псковской и Новгородской областями*, совершенно непроходимое и дикое, поэтому никем не тронутое.

СТАРАЯ РУССА







**Старорусские минеральные**

Одним из украшений курорта является **Муравьёвский фонтан** — самоизливающийся минеральный источник. Он считается самым мощным минеральным источником в Европе и одним из символов Старой Руссы.



Одним из уникальных источников в городе является Царицынский. Он бьёт мощнейшим фонтаном посреди поля, за городом, и восхищает всех приехавших к нему. Местные жители называют его коротко и чётко - "бочка".



